

那覇市公共下水道台帳施設平面図

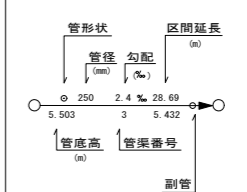
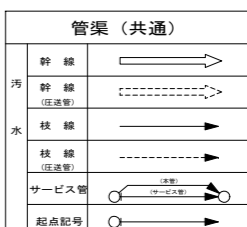
NO. 20-20

1 : 1000 地形図


令和2年10月作成

詳細図 20-20		
20-14	20-15	21-11
20-19	20-20	21-16
20-24	20-25	21-21

下水道施設凡例

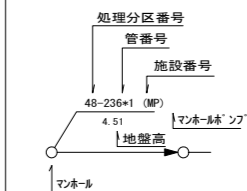


副管 (共通)



人孔 (共通)

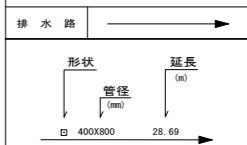
- 1号マンホール (内径φ1,000mm)
- 2号マンホール (内径φ1,200mm)
- 3号マンホール (内径φ1,500mm)
- 4号マンホール (内径φ1,800mm)
- マンホール蓋
- 埋立0号マンホール (内径φ750mm)
- 埋立1号マンホール (内径φ900mm)
- 埋立2号マンホール (内径φ1,200mm)
- 埋立3号マンホール (内径φ1,500mm)
- 埋立4号マンホール (内径φ1,800mm)
- 沈没式マンホール
- 特殊マンホール
- 伏設マンホール
- 不明マンホール
- A-ますマンホール
- B-ますマンホール
- C-ますマンホール



樹 (共通)

- A-ます
- B-ます
- C-ます
- 雨水樹
- 樹番号
樹深さ
樹種

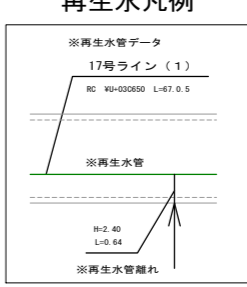
排水路



配色

区域	既設	新設
公共 (雨水)	赤	黄
公共 (雨水)	青	緑

再生水凡例



1 : 1000
計画機関 那覇市上下水道局 下水道課
作業機関 株式会社 万代コンサルタント