

那覇市公共下水道台帳施設平面図

NO. 20-14

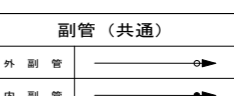
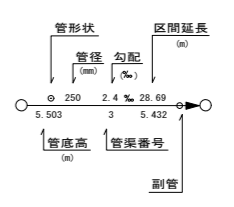
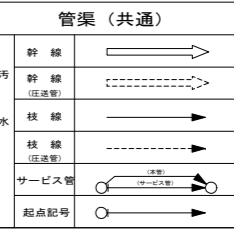
1 : 1000 地形図

令和2年10月作成



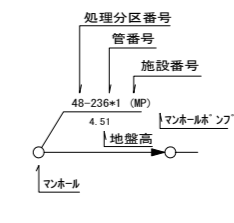
詳細図 20-14		
20-08	20-09	20-10
20-13	20-14	20-15
20-18	20-19	20-20

下水道施設凡例



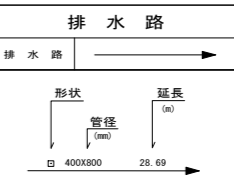
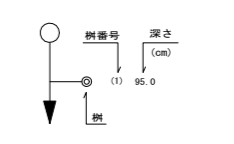
人孔（共通）

●	1号マンホール (内径 900 mm)
○	2号マンホール (内径 1200 mm)
○	3号マンホール (内径 1500 mm)
○	4号マンホール (内径 1800 mm)
□	角形マンホール
⊙	直立0号マンホール (内径 2100 mm)
⊙	直立1号マンホール (内径 2400 mm)
⊙	直立2号マンホール (内径 2700 mm)
⊙	直立3号マンホール (内径 3000 mm)
⊙	直立4号マンホール (内径 3300 mm)
⊙	沈没式マンホール
⊙	特殊マンホール
⊙	伏隠マンホール
⊙	不明マンホール
⊙	A-ますマンホール
⊙	B-ますマンホール
⊙	C-ますマンホール



樹（共通）

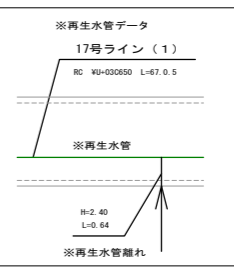
⊙	A-ます
⊙	B-ます
⊙	C-ます
□	雨水樹



配色

区域	既設	黄色
	禁止	赤色
公共 (汚水)	既設	青色
	禁止	緑色
公共 (雨水)	既設	水色
	禁止	黒色

再生水凡例



計画機関 那覇市上下水道局 下水道課
作業機関 株式会社 万代コンサルタント