

那覇市公共下水道台帳施設平面図

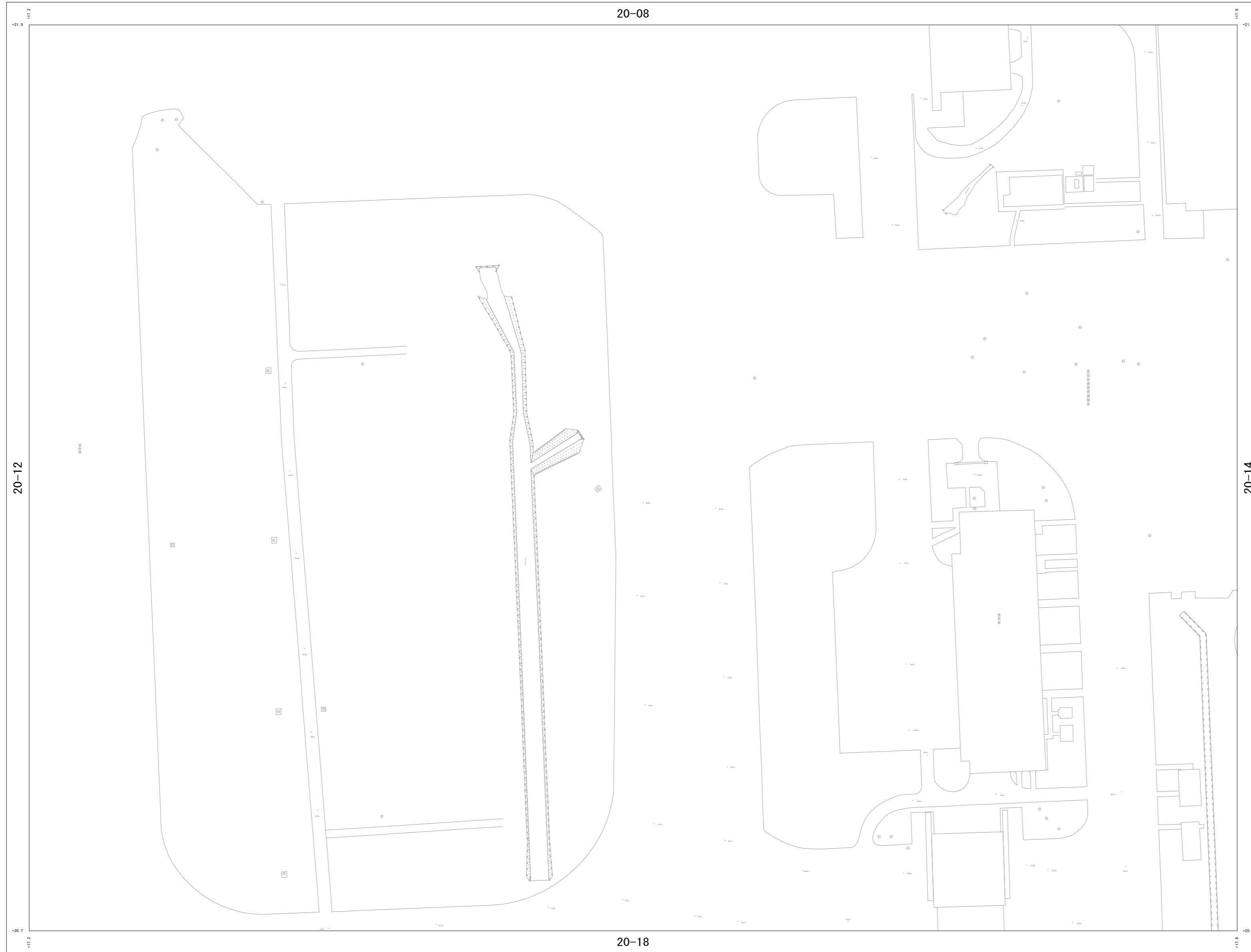
NO. 20-13

1 : 1000 地形図

詳細図
20-13

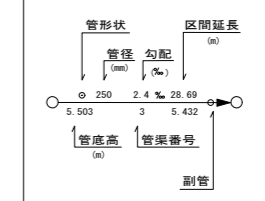
20-07	20-08	20-09
20-12	20-13	20-14
20-17	20-18	20-19

令和2年10月作成



下水道施設凡例

管渠 (共通)	
幹線	→
幹線 (埋設)	→
枝線	→
枝線 (埋設)	→
サービス管	→
起点記号	○

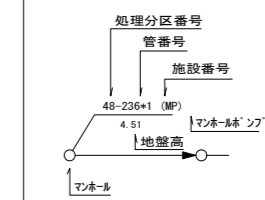


副管 (共通)

外副管	→
内副管	→

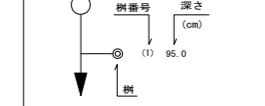
人孔 (共通)

1号マンホール (内径 900mm)	○
2号マンホール (内径 1200mm)	○
3号マンホール (内径 1500mm)	○
4号マンホール (内径 1800mm)	○
角形マンホール	□
埋立0号マンホール (内径 200mm)	⊗
埋立1号マンホール (内径 300mm)	⊗
埋立2号マンホール (内径 400mm)	⊗
埋立3号マンホール (内径 500mm)	⊗
埋立4号マンホール (内径 600mm)	⊗
沈没式マンホール	⊗
特殊マンホール	⊗
伏隠マンホール	⊗
不明マンホール	⊗
A-ますマンホール	⊗
B-ますマンホール	⊗
C-ますマンホール	⊗



樹 (共通)

A-ます	⊗
B-ます	⊗
C-ます	⊗
雨水樹	□



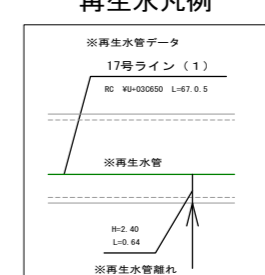
排水路

排水路	
形状	→
管径 (mm)	→
延長 (m)	→

配色

区域	既設	新設
公共 (雨水)	黄色	赤色
公共 (雨水)	緑色	青色
公共 (雨水)	青色	黒色

再生水凡例



計画機関 那覇市上下水道局 下水道課
作業機関 株式会社 万代コンサルタント