

那覇市公共下水道台帳施設平面図

NO. 20-07

1 : 1000 地形図

詳細図
20-07

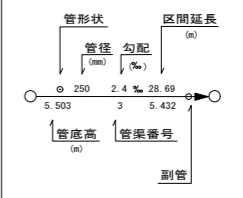
20-01	20-02	20-03
20-06	20-07	20-08
	20-12	20-13

令和2年10月作成



下水道施設凡例

管渠（共通）	
幹線	→
幹線	→
幹線	→
幹線	→
サービス管	→
起点記号	○

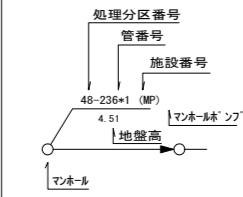


副管（共通）

外副管	→
内副管	→

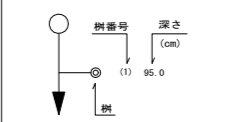
人孔（共通）

1号マンホール	(内径 900mm)
2号マンホール	(内径 1200mm)
3号マンホール	(内径 1500mm)
4号マンホール	(内径 1800mm)
角形マンホール	
竪立0号マンホール	(内径 200mm)
竪立1号マンホール	(内径 300mm)
竪立2号マンホール	(内径 400mm)
竪立3号マンホール	(内径 500mm)
竪立4号マンホール	(内径 600mm)
次設式マンホール	
特殊マンホール	
伏隠マンホール	
不明マンホール	
A-ますマンホール	
B-ますマンホール	
C-ますマンホール	



樹（共通）

A-ます	
B-ます	
C-ます	
雨水樹	



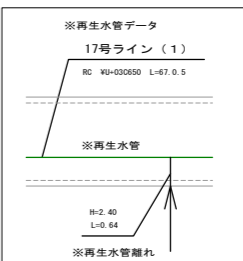
排水路

排水路	→
形状	→
管径	→
延長	→

配色

流域	既設	■
	新設	■
公共(汚水)	既設	■
	新設	■
公共(雨水)	既設	■
	新設	■

再生水凡例



計画機関 那覇市上下水道局 下水道課
作業機関 株式会社 万代コンサルタント