

那覇市公共下水道台帳施設平面図

NO. 20-06

1 : 1000 地形図

令和2年10月作成



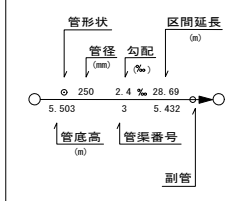
詳細図
20-06

20-01	20-02
20-06	20-07
	20-12

下水道施設凡例

管渠（共通）

幹線	→
幹線（埋設）	→
枝線	→
枝線（埋設）	→
サービス管	→
起点記号	○

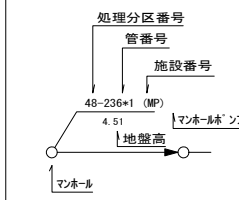


副管（共通）

外副管	→
内副管	→

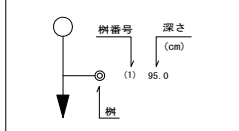
人孔（共通）

1号マンホール (内径 900mm)	●
2号マンホール (内径 1200mm)	○
3号マンホール (内径 1500mm)	⊙
4号マンホール (内径 1800mm)	⊚
角形マンホール	□
継立0号マンホール (内径 2100mm)	⊛
継立1号マンホール (内径 2400mm)	⊜
継立2号マンホール (内径 2700mm)	⊝
継立3号マンホール (内径 3000mm)	⊞
継立4号マンホール (内径 3300mm)	⊠
次設式マンホール	⊡
特殊マンホール	⊢
伏隠マンホール	⊣
不明マンホール	⊤
A-ますマンホール	⊥
B-ますマンホール	⊦
C-ますマンホール	⊧



樹（共通）

A-ます	⊙
B-ます	⊚
C-ます	⊛
雨水樹	□



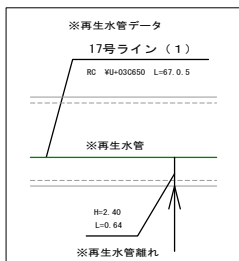
排水路

排水路	→
-----	---

配色

流域	既設	■
	新設	■
公共 (汚水)	既設	■
	新設	■
公共 (雨水)	既設	■
	新設	■

再生水凡例



計画機関 那覇市上下水道局 下水道課
作業機関 株式会社 万代コンサルタント