

# 那覇市公共下水道台帳施設平面図

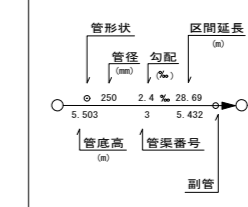
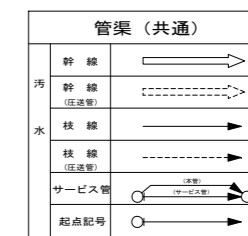
NO. 20-05

1 : 1000 地形図


令和2年10月作成

詳細図 20-05		
15-24	15-25	16-21
20-04	20-05	21-01
20-09	20-10	21-06

### 下水道施設凡例

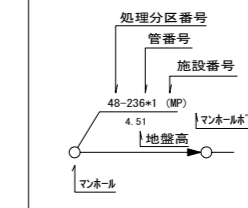


### 副管 (共通)



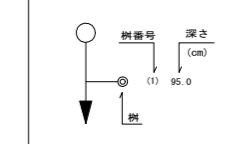
### 人孔 (共通)

- 1号マンホール (内径800mm)
- 2号マンホール (内径1200mm)
- 3号マンホール (内径1500mm)
- 4号マンホール (内径1800mm)
- 角形マンホール
- 縦立0号マンホール (内径200mm)
- 縦立1号マンホール (内径300mm)
- 縦立2号マンホール (内径400mm)
- 縦立3号マンホール (内径500mm)
- 縦立4号マンホール (内径600mm)
- 浅設式マンホール
- 特殊マンホール
- 伏隠マンホール
- 不明マンホール
- A-ますマンホール
- B-ますマンホール
- C-ますマンホール

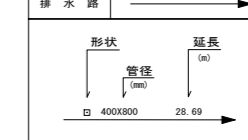


### 樹 (共通)

- A-ます
- B-ます
- C-ます
- 雨水樹



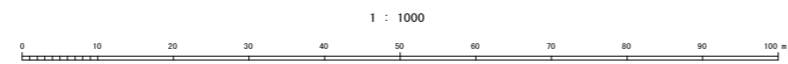
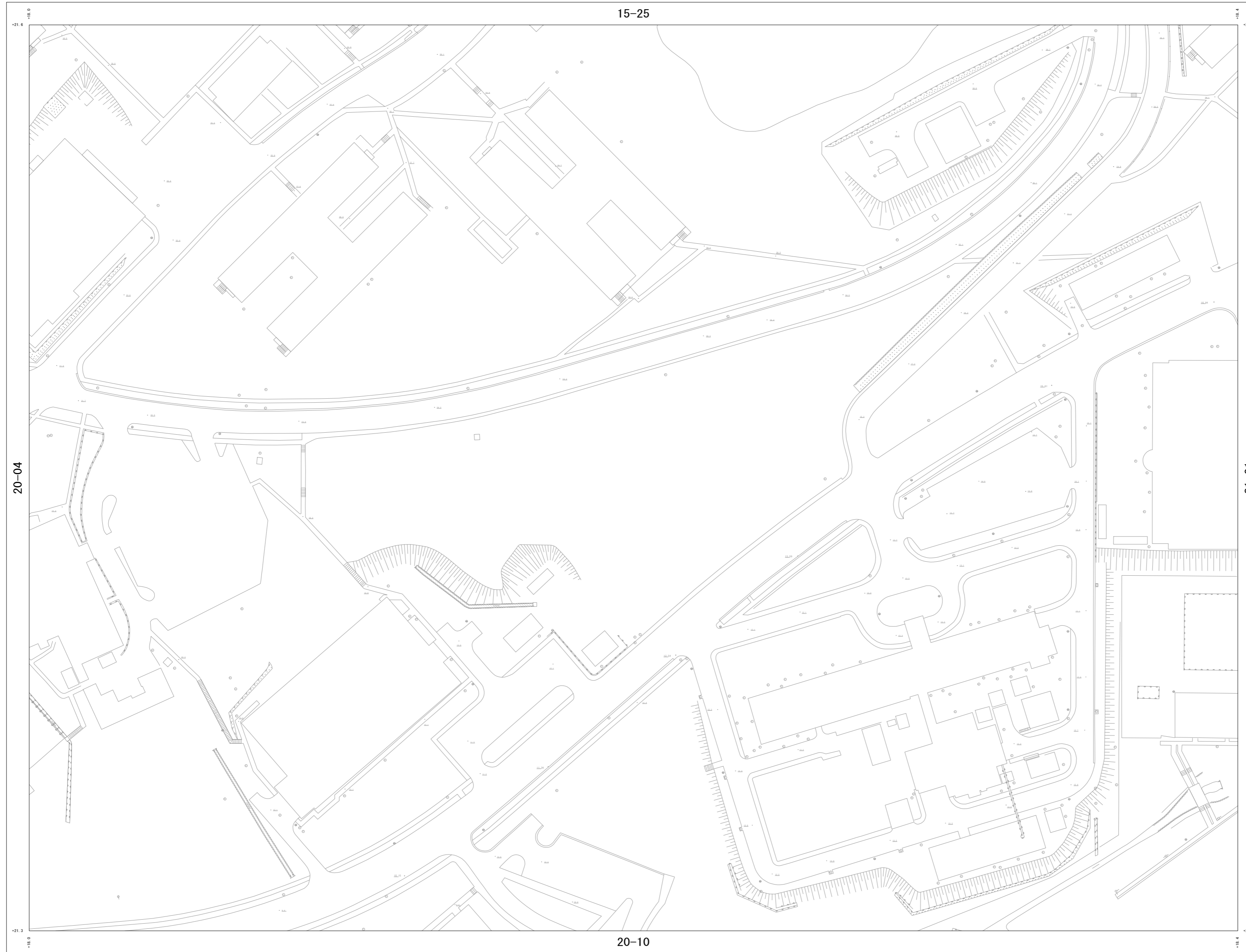
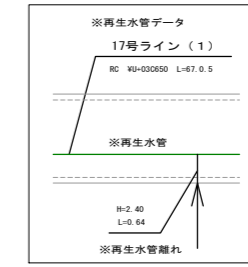
### 排水路



### 配色

流域	既設	新設
公共 (汚水)	赤	黄
公共 (雨水)	青	緑

### 再生水凡例



計画機関 那覇市上下水道局 下水道課  
作業機関 株式会社 万代コンサルタント