

那覇市公共下水道台帳施設平面図

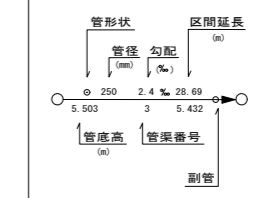
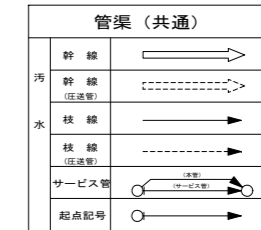
NO. 20-04

1 : 1000 地形図


令和2年10月作成

詳細図 20-04		
15-23	15-24	15-25
20-03	20-04	20-05
20-08	20-09	20-10

下水道施設凡例

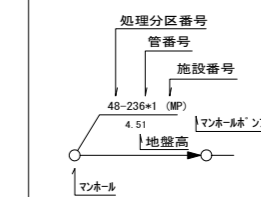


副管（共通）



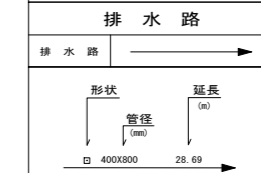
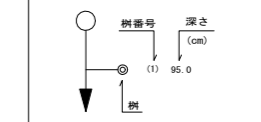
人孔（共通）

- 1号マンホール (内径 800mm)
- 2号マンホール (内径 1200mm)
- 3号マンホール (内径 1500mm)
- 4号マンホール (内径 1800mm)
- 角型マンホール
- ⊗ 組立0号マンホール (内径 200mm)
- ⊗ 組立1号マンホール (内径 300mm)
- ⊗ 組立2号マンホール (内径 400mm)
- ⊗ 組立3号マンホール (内径 500mm)
- ⊗ 組立4号マンホール (内径 600mm)
- ⊗ 次設式マンホール
- ⊗ 特殊マンホール
- ⊗ 伏隠マンホール
- ⊗ 不明マンホール
- ⊗ A-ますマンホール
- ⊗ B-ますマンホール
- ⊗ C-ますマンホール



樹（共通）


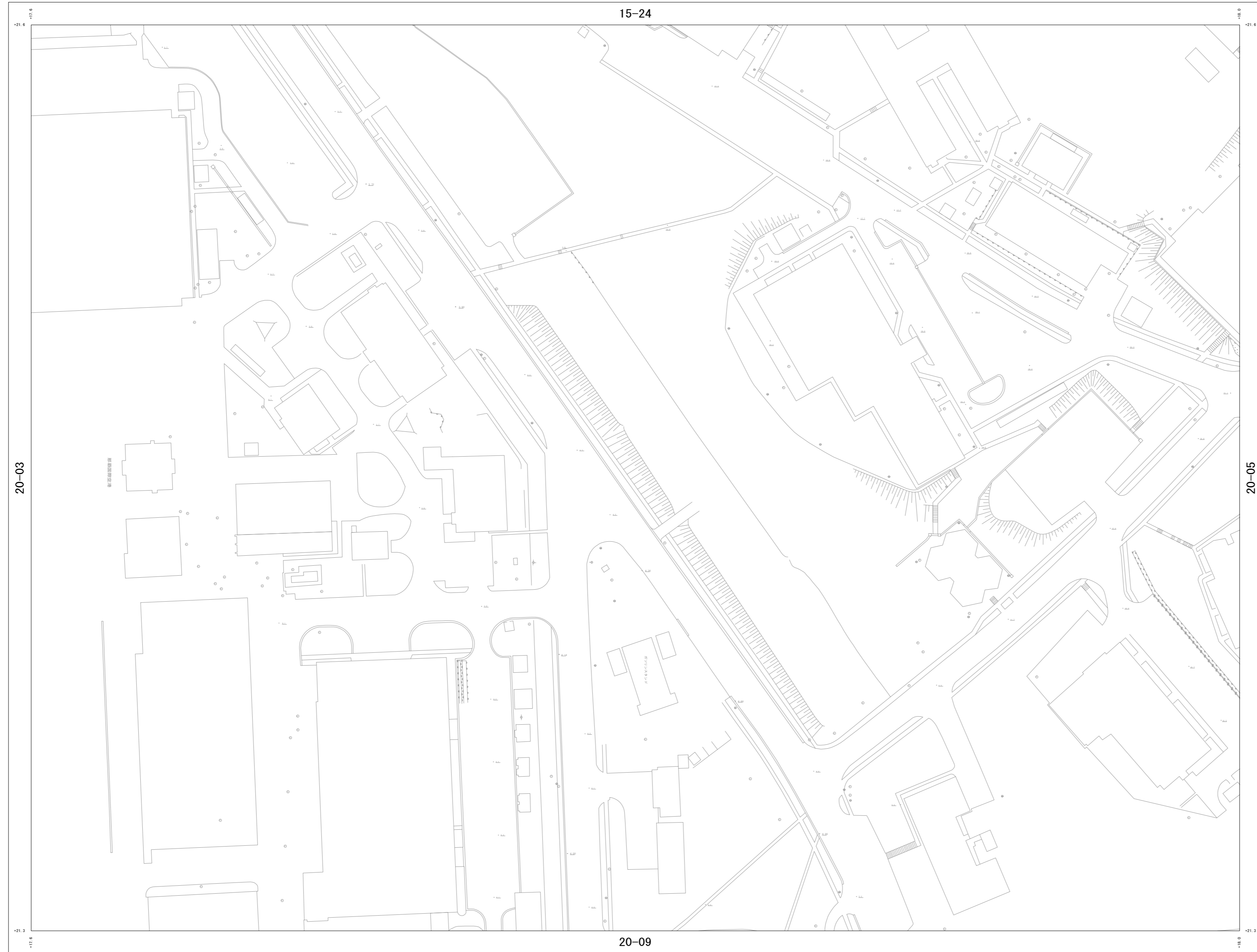
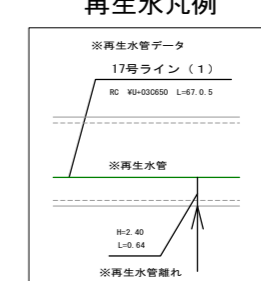
- ⊗ A-ます
- ⊗ B-ます
- ⊗ C-ます
- 雨水樹



配色

区域	施設	色
流域	施設	赤
	溝止	黄
公共 (汚水)	施設	青
	溝止	緑
公共 (雨水)	施設	紫
	溝止	黒

再生水凡例



計画機関 那覇市上下水道局 下水道課
作業機関 株式会社 万代コンサルタント