

# 那覇市防災マップ2024

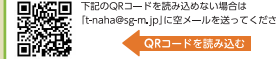
台風、大雨、地震などの各種災害はいつ起こるかわかりません。もしものときに素早く安全に避難できるよう、被害が予想される場所や避難所の位置、避難経路などを確認しておきましょう。被害を最小限におさえるためにも、一人ひとりが災害に対する知識と心構えを身につけておくことが大切です。  
 ◆詳しくは、市ホームページに掲載されているなはマップをご確認ください。

**電子版防災マップ**  
 なはMAP!  
 スマホからいつでも防災マップを確認できます。  
 QRコードを読み込む

お問い合わせ 防災危機管理課 ☎861-1102

## 那覇市防災・気象情報メール

携帯電話やスマートフォンなどのメール機能を活用し、気象庁・消防庁から発表される警報情報や那覇市からの災害情報などをメール配信



QRコードを読み込む

## 那覇市LINE公式アカウント

防災情報を確認できます。下記QRコードを読み込み「友だち追加」



QRコードを読み込む

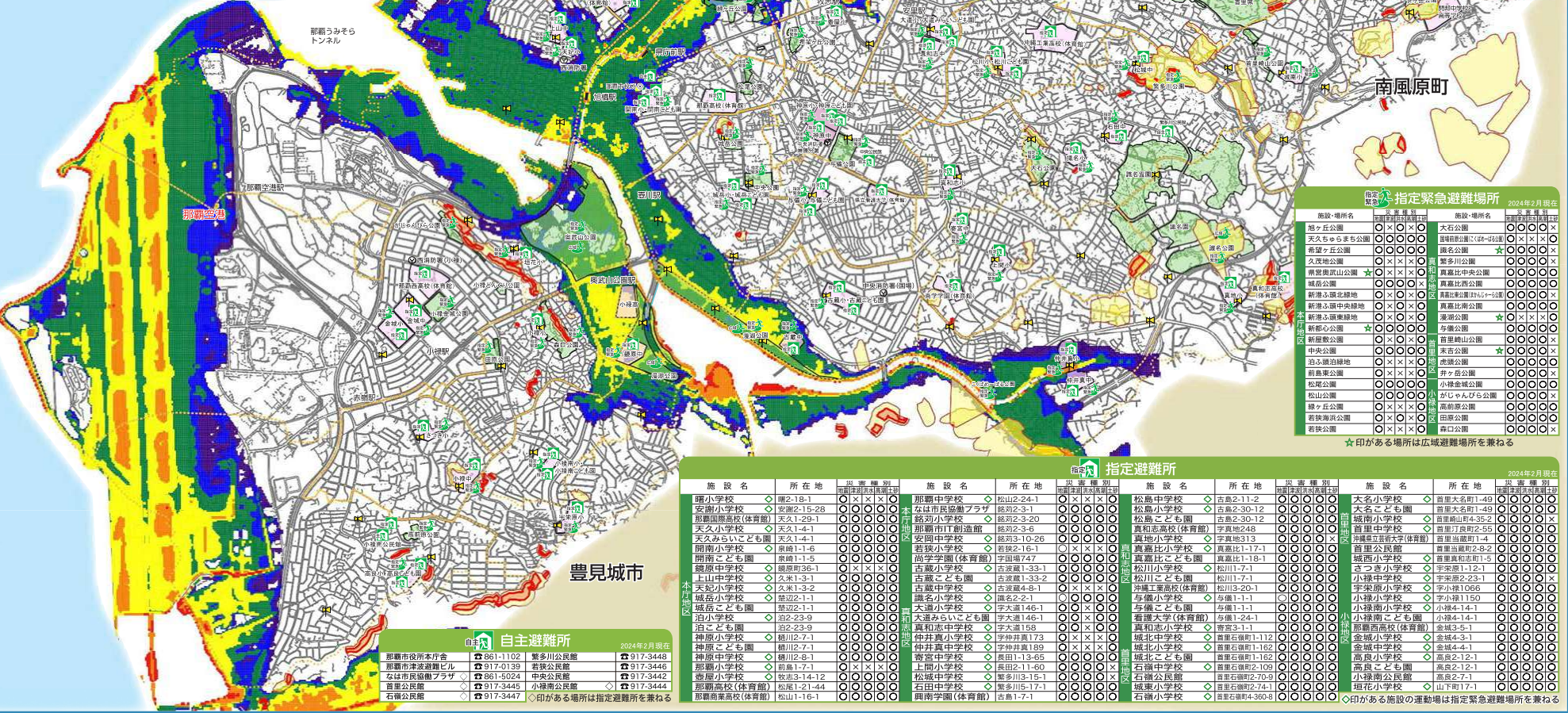
### 凡例

- 自主避難所** (市役所本庁舎や公民館、指定避難所等から指定) 台風や大雨・洪水等から安全を確保する必要がある場合に、自主避難を希望する市民等を対象に一時的に開設する避難所
- 指定避難所** (主に市内の公立小中学校等を指定) 災害の危険に伴い避難を促された被災者等が一定期間滞在するための施設
- 指定緊急避難場所** (主に公園や広場、学校の運動場を指定) 災害等の危険から命を守るために一時的・緊急的に避難する場所で、災害の種類ごとに指定
- 広域避難場所** (遊歩公園等の公園5箇所を指定) 広域的な地震や火災等の大規模な災害が発生した場合に、一時的に避難する場所

### 高潮浸水予測図



- 公園 (緑色)
- 学校 (紫色)
- 防災行政無線 (黄色)
- 消防署(出張所) (赤色)
- 市役所・支所・保健所 (青色)
- 土砂災害特別警戒区域 (赤線)
- 土砂災害警戒区域 (黄色線)



#### 指定緊急避難場所

2024年2月現在

施設名	指定種別	施設名	指定種別
船ヶ丘公園	○	大石公園	○
天久ちからまち公園	○	新港駅前広場(体育館)	○
船ヶ丘公園	○	船名公園	○
久茂地公園	○	繁多川公園	○
真喜山公園	○	真喜北中央公園	○
真喜北西公園	○	真喜北南公園	○
新港ふ頭北緑地	○	真喜北東公園	○
新港ふ頭東緑地	○	豊原公園	○
新港駅前公園	○	首里麓山公園	○
中央公園	○	赤吉公園	○
泊ふ頭泊緑地	○	地志公園	○
前島公園	○	井ヶ丘公園	○
松尾公園	○	小椋金城公園	○
松山公園	○	がじゅんびら公園	○
船ヶ丘公園	○	高前公園	○
首里公園	○	田原公園	○
首里公園	○	首里公園	○

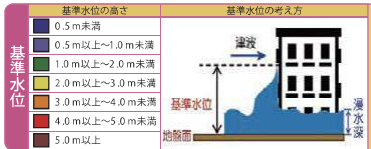
#### 指定避難所

2024年2月現在

施設名	所在地	指定種別	施設名	所在地	指定種別
曙小学校	曙2-18-1	○	那覇中学校	松山2-24-1	○
安部小学校	安部2-15-28	○	松島小学校	松島2-3-1	○
那覇国際高校(体育館)	天久1-29-1	○	船列小学校	船列2-3-20	○
天久小学校	天久1-4-1	○	那覇市IT創造館	船列2-3-6	○
天久みらいこども園	天久1-4-1	○	安部中学校	船列3-10-26	○
開南小学校	原崎1-1-6	○	若狭小学校	若狭2-16-1	○
開南こども園	原崎1-1-5	○	尚学学園(体育館)	字園場747	○
観音中学校	観音36-1	○	古蔵小学校	古蔵1-33-1	○
上山中学校	久米1-3-1	○	古蔵こども園	古蔵1-33-2	○
天妃小学校	久米1-3-2	○	古蔵中学校	古蔵4-8-1	○
城島小学校	城島2-1-1	○	大瀨小学校	船名2-2-1	○
城島こども園	城島2-1-1	○	大瀨中学校	字大瀨146-1	○
泊小学校	泊2-23-9	○	大瀨みらいこども園	字大瀨146-1	○
泊こども園	泊2-23-9	○	真和志中学校	字大瀨158	○
神原小学校	船川2-7-1	○	神井真小学校	字神井真173	○
神原こども園	船川2-7-1	○	神井真中学校	字神井真189	○
神原中学校	船川2-8-1	○	神井真小学校	船井1-13-65	○
那覇小学校	船井1-7-1	○	上野小学校	船井2-11-60	○
那覇中学校	船井1-7-1	○	松城中学校	船井3-13-12	○
那覇小学校	船井3-14-12	○	石田小学校	船井3-15-1	○
那覇中学校(体育館)	船井2-21-44	○	石田中学校	船井3-15-17	○
石嶺公民館	船井3-34-7	○	興南学園(体育館)	吉島1-7-1	○
石嶺公民館	船井3-34-7	○			



# 那覇市 津波災害警戒区域マップ



**津波災害警戒区域（通称：イエローゾーン）とは**  
 最大クラスの津波に対して津波被害を防止するため、警戒避難体制の整備を行うことにより、住民等が平常時には通常の日常生活や経済社会活動を営みつつ、いざというときには津波から「逃げる」ことができるよう知事が指定する区域です。

**基準水位とは**  
 津波浸水想定に定める浸水深に、建築物等の衝突によるせり上げた高さを考慮した水位です。  
 ※津波災害警戒区域に指定されていなくても、津波の恐れがある場合には、海や川の近くからは避難してください。

種類	発表基準	発表される津波の高さ 数値での発表 (津波の高さ 予想の区分)	巨大地震 の場合の 発表	想定される被害と 取るべき行動
大津波警報	予想される津波の高さが高いところで3mを超える場合。	10m超 (10m<予想高さ)	巨大	水道管等が全壊・湧出し、人は津波による流れに巻き込まれます。沿岸部や川沿いにいる人は、ただちに高台や避難ビルなど安全な場所へ避難してください。
津波警報	予想される津波の高さが高いところで1mを超え、3m以下の場合。	3m (1m<予想高さ≤3m)	高い	標高の低いところでは津波が襲い、浸水被害が発生します。人は津波による流れに巻き込まれます。沿岸部や川沿いにいる人は、ただちに高台や避難ビルなど安全な場所へ避難してください。
津波注意報	予想される津波の高さが高いところで2m以上、1m以下の場合であって、津波による浸水のおそれがある場合。	1m (0.2m≤予想高さ≤1m)	(表記しない)	海の中では人は強い流れに巻き込まれ、また、船などが湧出し小艇や船が転覆します。海の中にいる人はただちに海から上がって、海岸から離れてください。

**凡例**

- 津波緊急一時避難施設 (赤い四角)
- 公園 (緑の四角)
- 学校 (赤い四角)
- 防災行政無線 (黒い線)
- 消防署 (出張所) (赤い丸)
- 市役所 (黒い丸)

**津波緊急一時避難施設の使用について**

大津波警報が発表された時から当該警報が解除されるまで、他の災害避難場所へ安全に移動できるまでの間です。  
 ※訓練等では使用できません。

