

記入例 目次

給排水p2

防犯灯p3

看板p4

その他p5

交通広場p6

足場p7

足場 注意点p8

足場 断面図p9、p10

道路占用 許可申請書

新規	更新	変更	第	号
			年	月
				日

〇〇年 〇月 〇日

那 覇 市 長 宛

書類提出日を記入します。

給水管,排水管等

〒 900-0000

住 所 那覇市泉崎3-3-3

氏 名 那覇 太郎

担当者 (有)小禄水道設備 担当：小禄

T E L 098-000-0000

E-mail

申請書、添付書類 2部ずつ提出

道路法 第32条
第35条 の規定により 許可を申請
協 議 します。

占用の目的	排水管理設のため		
占用の場所	路線名	那覇 3号	車道 ・歩道・その他
	場所	那覇市泉崎3-3-3	
占用物件	名称	規模	数量
	排水管	φ100 管径を記入します。	L=2.0m 道路部分にかかる延長を 記入します。
占用の期間	令和〇〇年 3月 3日 から 令和〇〇年 4月 2日 まで	間 占用物件 の 構 造	VP(硬質塩化ビニル管) 管種を記入します。
工事の時期	令和〇〇年 3月 3日 から 令和〇〇年 4月 2日 まで 1か月 間	工 事 実 施 の 方 法	{開削工法・既設管利用}
道 路 の 復 旧 方 法	原状復旧	添 付 書 類	見取図、平面図、断面図、 復旧断面図、安全対策図、等
備 考	<input checked="" type="checkbox"/> 昼間施工 <input checked="" type="checkbox"/> 車線減少 <div style="border: 1px solid black; padding: 5px; display: inline-block; margin-top: 5px;">申請前に、上下水道局(2F)料金サービス課にて、確認を済ませて下さい。</div> <div style="border: 1px solid black; padding: 5px; display: inline-block; margin-top: 5px; margin-left: 20px;">ゼンリン等のコピーは禁止されています。</div>		

記載要領

- 「許可申請 協議」、「第32条
第35条 及び 「許可を申請
協 議 については、該当するものを○で囲むこと。
- 新
規 更
新 変
更 については、該当するものを○で囲み、更新、変更の場合には、従前の許可書又は回答書の番号及び年月日を記載すること。
- 申請者が法人である場合には、「住所」の欄には主たる事業所の所在地、「氏名」の欄には名称及び代表者の氏名を記載するとともに、「担当者」の欄に所属・氏名を記載すること。
- 「場所」の欄には、地番まで記載すること。占有が2以上の地番にわたる場合には、起点と終点を記載すること。
- 変更の許可申請にあっては、関係する欄の下部に変更後のものを記載し、上部に変更前のものを（ ）書きすること。
- 「添付書類」の欄には、道路占用の場所、物件の構造等を明らかにした図面その他必要な書類を添付した場合に、その書類名を記載すること。

那覇市
上下水道局
受付印

道路占用 許可申請書

新規 更新 変更 第 号 年 月 日

〇年 〇月 〇日

那覇市長宛

書類提出日を記入します。

防犯灯

申請書・添付書類は 電柱共架の場合 2部ずつ、 自営柱の場合 3部ずつ 提出

〒 900-0000 住所 那覇市泉崎1-1-1 氏名 那覇自治会 担当者 (有)那覇電気 那覇 太郎 TEL 098-000-0000 E-mail

道路法 第32条 第35条 の規定により 許可を申請 協 議 します。

Table with 4 columns: 占用の目的, 占用の場所, 占有物件, 占用の期間, 工事の時期, 道路の復旧方法, 備考. Includes details for '防犯灯設置のため', '那覇3号', 'LED灯', and '原状復旧'.

記載要領

- 1. 「許可申請 協 議」、「第32条 及び 第35条」と「許可を申請 協 議」については、該当するものを○で囲むこと。
2. 「新規」「更新」「変更」については、該当するものを○で囲み、更新、変更の場合には、従前の許可書又は回答書の番号及び年月日を記載すること。
3. 申請者が法人である場合には、「住所」の欄には主たる事業所の所在地、「氏名」の欄には名称及び代表者の氏名を記載するとともに、「担当者」の欄に所属・氏名を記載すること。
4. 「場所」の欄には、地番まで記載すること。占有が2以上の地番にわたる場合には、起点と終点を記載すること。
5. 変更の許可申請にあつては、関係する欄の下部に変更後のものを記載し、上部に変更前のものを（ ）書きすること。
6. 「添付書類」の欄には、道路占用の場所、物件の構造等を明らかにした図面その他必要な書類を添付した場合に、その書類名を記載すること。

道路占用 許可申請書

新規 更新 変更 第 号 年 月 日

〇〇年 〇月 〇日

那覇市長宛

書類提出日を記入します。

看板

〒 900-0000

住所 那覇市泉崎1-1-1

氏名 那覇市不動産

担当者 (有)小禄広告 担当：小禄

TEL 098-000-0000

E-mail

申請書、添付書類 2部ずつ提出

道路法 第32条 第35条 の規定により 許可を申請 協 議 します。

Table with 4 columns: 占用の目的, 占用の場所, 占用物件, 占用の期間, 工事の時期, 道路の復旧方法, 備考. Includes details for sign installation, location (Naha 2-chome), dimensions (8.20m x 2.50m), and dates (March 3 to April 2).

記載要領

- 1. 「許可申請 協 議」、「第32条 及び 第35条」と「許可を申請 協 議」については、該当するものを○で囲むこと。
2. 「新規 更新 変更」については、該当するものを○で囲み、更新、変更の場合には、従前の許可書又は回答書の番号及び年月日を記載すること。
3. 申請者が法人である場合には、「住所」の欄には主たる事業所の所在地、「氏名」の欄には名称及び代表者の氏名を記載するとともに、「担当者」の欄に所属・氏名を記載すること。
4. 「場所」の欄には、地番まで記載すること。占有が2以上の地番にわたる場合には、起点と終点を記載すること。
5. 変更の許可申請にあっては、関係する欄の下部に変更後のものを記載し、上部に変更前のものを（ ）書きすること。
6. 「添付書類」の欄には、道路占用の場所、物件の構造等を明らかにした図面その他必要な書類を添付した場合に、その書類名を記載すること。

道路占用 許可申請書

新規	更新	変更	第	号	
			年	月	日

〇年 2月 1日

那覇市長宛

書類提出日を記入します。

地域行事や祭礼など

申請書、添付書類 3部ずつ提出

〒 900-0000

住所 那覇市泉崎1-1-1

氏名 那覇自治会

担当者 那覇自治会長 那覇 太郎

TEL 098-000-0000

E-mail

道路法 **第32条** 第35条の規定により **許可を申請** 協 議 します。

占用の目的	道ジュネーのため		
占用の場所	路線名	那覇3号	車道 ・ 歩道 ・その他
	場所	那覇市泉崎3-3-3～ 那覇市泉崎3-4-4	
占用物件	名称	規模	数量
	① テント ② カラーコーン ③ 椅子 ④ 机	延長(L) x 幅(W) = 8.20m x 2.50m = 20.50㎡ 占用する面積を算出する式を記入します。	① 2基 ② 3台 ③ 10脚 ④ 5台
占用の期間	令和〇年3月1日から 令和〇年4月2日まで 1日間	占用物件の構造	
工事の時期	令和〇年3月1日から 令和〇年4月2日まで 1日間	工事实施の方法	交通広場内に、個々の占用物件を、どのように配置するのかを、表して下さい。
道路の復旧方法	原状復旧	添付書類	見取図、平面図、企画書、協会名簿、後援文書、等
備考	<input checked="" type="checkbox"/> 地域住民との合意形成は十分に図っている。 <input checked="" type="checkbox"/> イベント時間 9:00～18:00 (開場設営・撤去時間含む)		

記載要領

1. 「許可申請 協 議」、「第32条 及び 第35条」と「許可を申請 協 議」については、該当するものを○で囲むこと。

2.

新規	更新	変更
----	----	----

については、該当するものを○で囲み、更新、変更の場合には、従前の許可書又は回答書の番号及び年月日を記載すること。

3. 申請者が法人である場合には、「住所」の欄には主たる事業所の所在地、「氏名」の欄には名称及び代表者の氏名を記載するとともに、「担当者」の欄に所属・氏名を記載すること。

4. 「場所」の欄には、地番まで記載すること。占有が2以上の地番にわたる場合には、起点と終点を記載すること。

5. 変更の許可申請にあっては、関係する欄の下部に変更後のものを記載し、上部に変更前のものを()書きすること。

6. 「添付書類」の欄には、道路占用の場所、物件の構造等を明らかにした図面その他必要な書類を添付した場合に、その書類名を記載すること。

道路占用 許可申請書

新規	更新	変更	第	号
			年	月

〇年 4月 15日

那覇市長宛

書類提出日を記入します。

交通広場

〒 900-0000

住所 那覇市泉崎4-4-4

氏名 那覇まちおこし協議会

担当者 那覇まちおこし協議会 小禄

TEL 080-0000-0000

E-mail

申請書、添付書類 3部ずつ提出

「那覇市中心市街地交通広場管理要綱」
「那覇市中心市街地交通広場占用許可条件」
を必ずご確認ください。

道路法 **第32条** の規定により **許可を申請** します。

占用の目的	第1回那覇まちおこしフェスティバル開催のため		
占用の場所	路線名	牧志壺屋西線	車道・ 歩道 ・その他
	場所	てんぶす那覇ポケットパーク	
占用物件	名称	規模	数量
	① テント ② パネル ③ 椅子 ④ 机	延長(L) x 幅(W) = 8.20m x 2.50m = 20.50㎡ 占用する面積を算出する式を記入します。	① 2基 ② 3台 ③ 10脚 ④ 5台
占用の期間	令和〇年6月1日から 令和〇年6月1日まで 1日間	占用物件の構造	
工事の時期	令和〇年6月1日から 令和〇年6月1日まで 1日間	工事実施の方法	交通広場内に、個々の占用物件を、どのように配置するのかを、表して下さい。
道路の復旧方法	ゼンリン等のコピーは禁止されています。 原状復旧	添付書類	見取図、平面図、企画書、協議会組織図、地方公共団体からの後援書、等
備考	<input checked="" type="checkbox"/> イベント時間 9:00~18:00 (開場設営・撤去時間含む)		

記載要領

- 「許可申請協議書」、**第32条** 及び **第35条** 「許可を申請協議書」については、該当するものを○で囲むこと。
- | | | |
|----|----|----|
| 新規 | 更新 | 変更 |
|----|----|----|

については、該当するものを○で囲み、更新、変更の場合には、従前の許可書又は回答書の番号及び年月日を記載すること。
- 申請者が法人である場合には、「住所」の欄には主たる事業所の所在地、「氏名」の欄には名称及び代表者の氏名を記載するとともに、「担当者」の欄に所属・氏名を記載すること。
- 「場所」の欄には、地番まで記載すること。占有が2以上の地番にわたる場合には、起点と終点を記載すること。
- 変更の許可申請にあっては、関係する欄の下部に変更後のものを記載し、上部に変更前のものを()書きすること。
- 「添付書類」の欄には、道路占用の場所、物件の構造等を明らかにした図面その他必要な書類を添付した場合に、その書類名を記載すること。

道路占用 許可申請書

新規	更新	変更	第	号
			年	月

〇 年 5 月 1 日

那 覇 市 長 宛

書類提出日を記入します。

足場や仮設材等

申請書、添付書類 3部ずつ提出

〒 900-0000

住 所 那覇市泉崎1-1-1

氏 名 那覇市建設

担当者 那覇 太郎

T E L 090-0000-0000

E-mail

道路法 **第32条** **第35条** の規定により **許可を申請** します。

占用の目的	足場組立 ({新築・増改築・塗装} 工事のための足場設置)		
占用の場所	路線名	那覇 2 号	車道・ 歩道 ・その他
	場所	那覇市泉崎2-2-2	
占用物件	名称	規模	数量
	足場・アサガオ・アーケード	延長(L) x 幅(W) = 8.20m x 2.50m = 20.50㎡	20.50㎡
<p>占用開始日は、書類提出日から2週間後以降が目安です。</p> <p>占用する面積を算出する式を記入します。</p> <p>小数点第3位以下を切り捨てた算出式の答えを記入します。</p>			
占用の期間	令和 〇 年 6 月 3 日から 1か月間 令和 〇 年 7 月 2 日まで	占用物件の構造	{ 単管 ・ 枠組 } 足場
工事の時期	令和 〇 年 〇 月 〇 日から 間 令和 〇 年 〇 月 〇 日まで	工事实施の方法	備考欄へ記入 ゼンリン等のコピーは禁止されています。
道路の復旧方法	原状復旧	添付書類	見取図、平面図、断面図、等
備考	<input checked="" type="checkbox"/> 建築基準法施行令等各種法令に準拠した構造である。		

記載要領

1. 「許可申請協議」、「第32条 及び 第35条」 「許可を申請協議」については、該当するものを○で囲むこと。

2. **新規** **更新** **変更** については、該当するものを○で囲み、更新、変更の場合には、従前の許可書又は回答書の番号及び年月日を記載すること。

3. 申請者が法人である場合には、「住所」の欄には主たる事業所の所在地、「氏名」の欄には名称及び代表者の氏名を記載するとともに、「担当者」の欄に所属・氏名を記載すること。

4. 「場所」の欄には、地番まで記載すること。占有が2以上の地番にわたる場合には、起点と終点を記載すること。

5. 変更の許可申請にあっては、関係する欄の下部に変更後のものを記載し、上部に変更前のものを () 書きすること。

6. 「添付書類」の欄には、道路占用の場所、物件の構造等を明らかにした図面その他必要な書類を添付した場合に、その書類名を記載すること。

足場組立の留意点

※那覇市道路占用許可基準第7条, 道路構造令第12条, 建設工事公衆災害防止対策要綱, 建築基準法施行令第136条5 等

1. 足場等設置について

a, 道路上で占用できる範囲は次の通りです。また、この値を超過する場合にはアーケードを設置します。

- ・歩道と車道の区別がない道路

路端から1m未満かつ道路幅員の8分の1以内 (例:道路幅員が6.0mであれば0.75m以内)

- ・歩道がある道路

歩道幅員の4分の1以内 (例:車道幅が3.0mであれば0.75m以内)

b, 足場等は、工事用資材、瓦礫はもとより雨水や工事用の油類、塵埃等の落下や飛来を防ぐ構造とします。

c, 足場等占用期間中は、路面や側溝部への汚損を防止に努めます。(ベニヤ板や金属製キャップ等を用いる)

d, 工事着手の際には、必ず周辺住民へ丁寧な事前説明を行います。また、建物解体工事等でアスベストの使用が疑われる際には、使用履歴を調査し各種法令を遵守し作業に臨みます。

2. アーケード設置について

a, アーケードは、アーケード天井部(作業床)が地盤面より2.5m以上離れる高さにて設置します。

b, アーケードは、交通上危険防止必要となる幅を占用する必要があります。

c, 次の場合には必ずアーケードを設けます。

- ・点字ブロックの端から足場の端の距離を60cm以上確保できない場合。

- ・「1.足場等設置について a,道路上に占用できる範囲～」の各種条件に合致しない場合。

3. アサガオ(防護柵)設置について

a, アサガオは、作業を行う部分の高さが地盤面から10m以上になる場合は必ず設置します。

b, アサガオは、地盤面から20m以上になる場合は2段以上設置します。

c, アサガオは、地盤面から5m以上の高さに設置し、骨組みの外側から水平距離で2m以上突出させ、水平面となす角度を20度以上とします。

d, 鋼製メッシュで足場全体を覆う場合にはアサガオは不要です。(製品のカタログ等要添付)

4.その他 足場の構造については、那覇労働基準監督署(TEL098-868-3344 FAX098-868-1390)へお問い合わせ下さい。

添付書類

- 1 見取図(目印となる建物や、住所もしくは地番も記載します。)
- 2 平面図(道路境界を明示し、足場やアサガオの道路への出幅も記載します。)
- 3 断面図(道路境界を明示し、足場やアサガオの道路への出幅も記載します。)

占用料金

占用料金は1㎡あたり1ヶ月2,500円です。

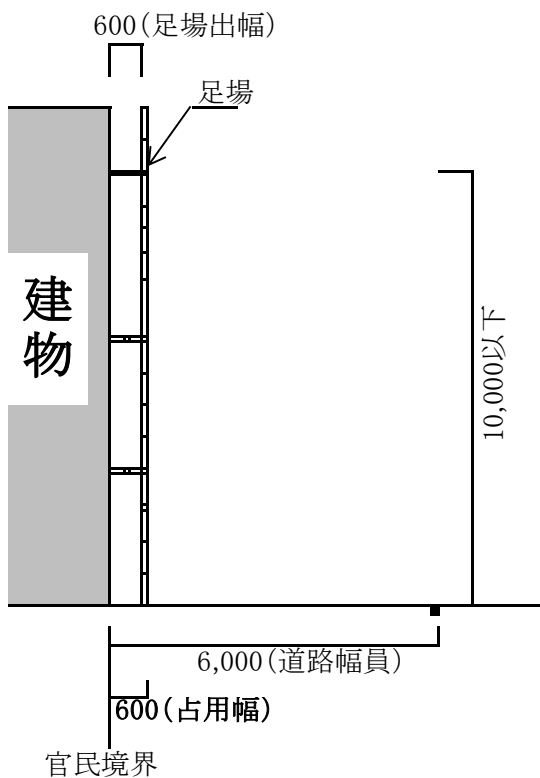
占用料は“納付書”を用いて、金融機関にて納めていただきます。

- 1.道路管理課窓口にて、納付書をお渡しますので、金融機関にて、占用料の額を納めていただきます。
- 2.納付後、金融機関からの証明(納付書の半券)を道路管理課窓口にて提示して頂き、道路占用許可証をお渡します。

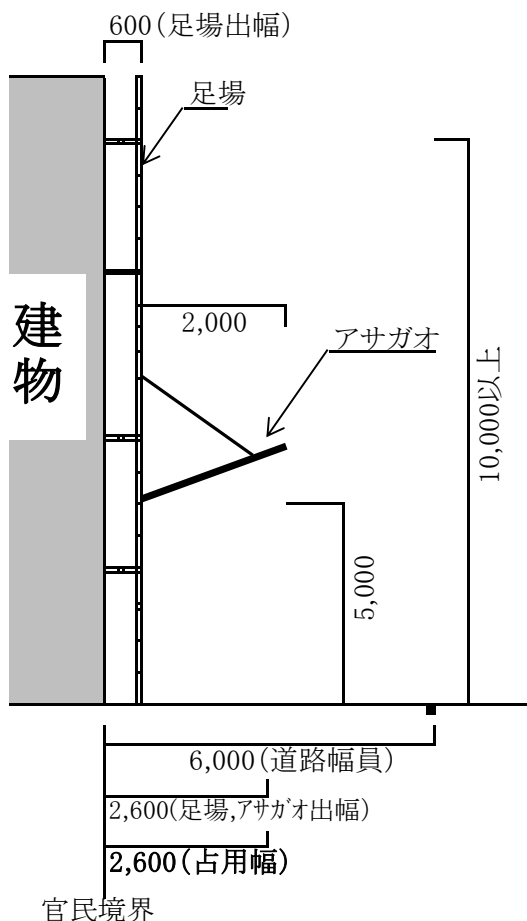
以上のことに注意して、必要事項を記入した道路占用許可申請書(表紙)と添付書類を一式にして3部提出してください。
なお、書類が全て整ってから許可がおりるまで2週間必要です。その後の警察の道路使用許可についても許可までに数日を要しますので余裕をもって申請をしてください。

●参考断面図(数値は参考値です)

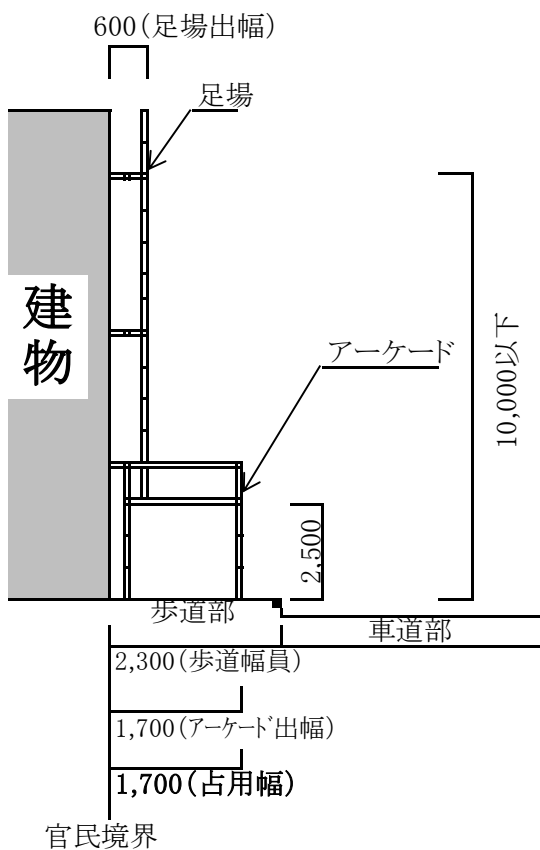
1道路幅員6,000 足場出幅600 足場高10,000以下



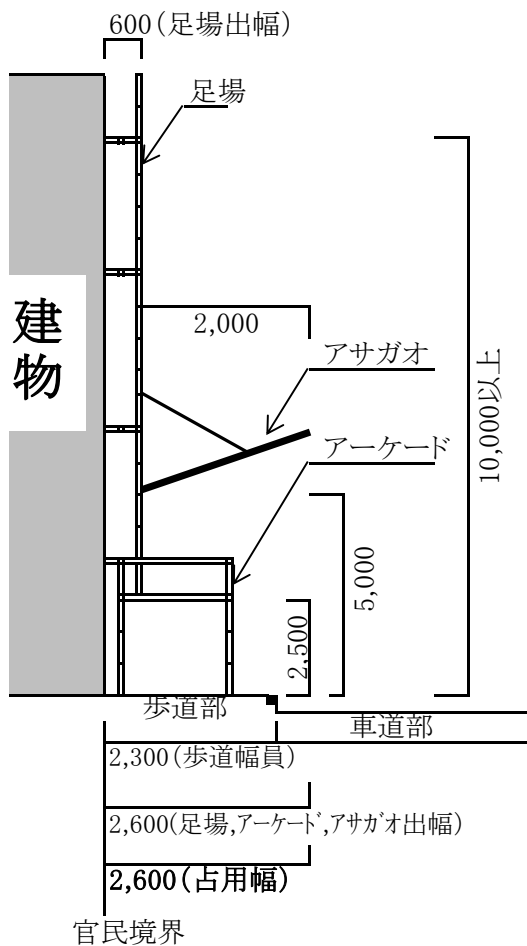
2道路幅員6,000 足場出幅600 足場高10,000以上



3歩道幅員2,300 足場出幅600 足場高10,000以下

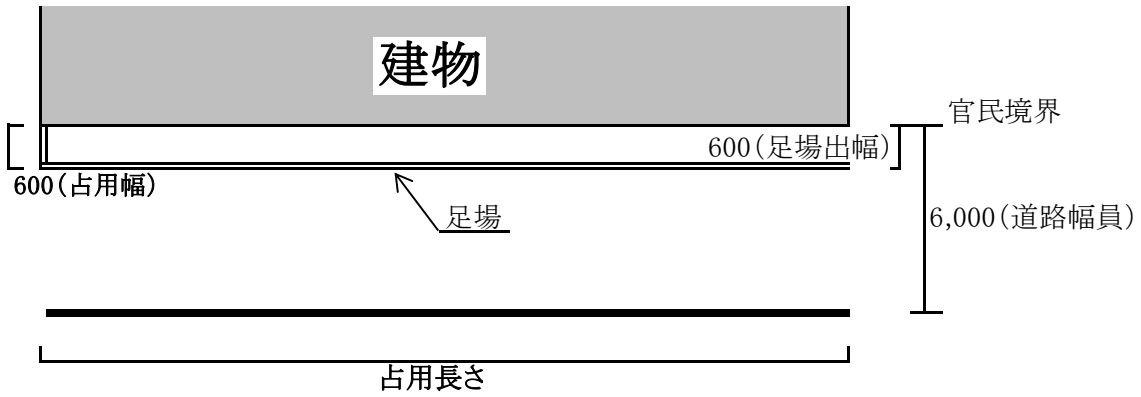


4歩道幅員2,300 足場出幅600 足場高10,000以上

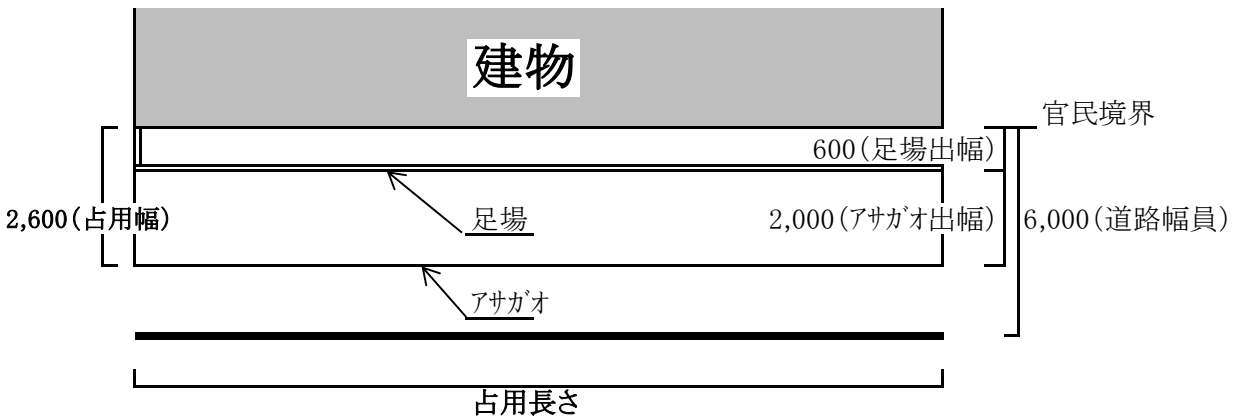


●参考平面図(数値は参考値です)

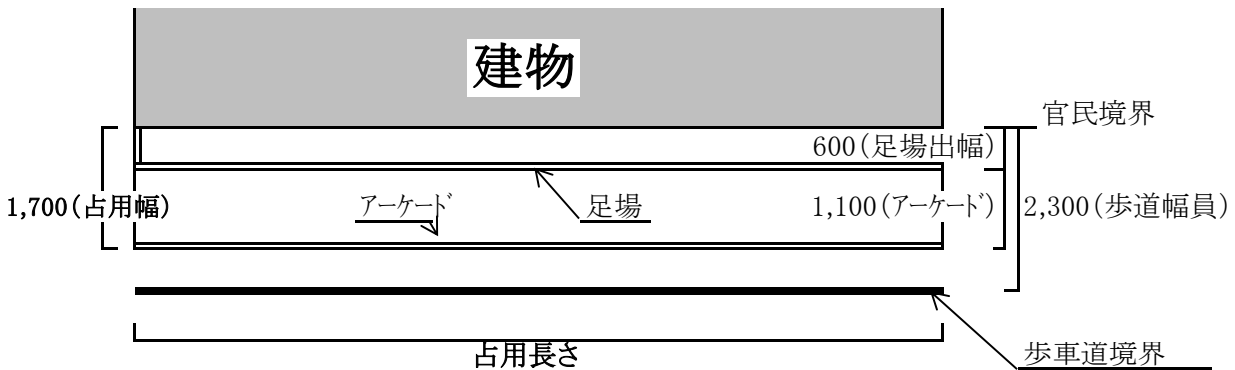
1道路幅員6,000 足場出幅600 足場高10,000以下



2道路幅員6,000 足場出幅600 足場高10,000以上



3歩道幅員2,300 足場出幅600 足場高10,000以下



4歩道幅員2,300 足場出幅600 足場高10,000以上

