1：500 地形図
4 － 22

道路台帳平面図（測定基図）

XV－JE15-2-22

【注意事項】
道路台帳は、認定市道のおおよその位置と道路名称及び現況幅員等を示すものです。また、現況幅員は現地と相違している場合がありますので、使用に当たってはご注意ください。尚、官民境界の確定区域を表すものではありません。
那覇市　都市みらい部　道路管理課

測定基図　No. 04—22
B. 8K(1/500)
ハンガーボード



昭和五十九年三月調製

撮影　昭和57年9月
測図　昭和58年9月 オートグラフA10，ステレオブロッターA8
現調　昭和58年12月

座標系　第 XV 系
等高線間隔　1m

1：500
0 10 20 30 40 50 60 70 80 90 100m

この地図は建設省国土地理院長の承認を得て同院所管の測量成果を使用して調製したものである。（承認番号）昭57承公第32号

計画機関　那　覇　市
作業機関　大 東 航 業 株 式 会 社

概見図
4 － 22

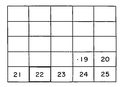

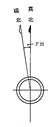

記号

4 － 22