





# 解除される区域の範囲

那覇市宇安洲

区画起点  
 北緯22°34'7"  
 東経127°18'8"  
 Y=15270.447

北

## 凡例

	単位区画
	筆境界
	敷地境界
	解除対象となる土地の場所
解除される区域の面積 合計 1,878.4㎡	

