

【説明会資料】

泊中央線電線共同溝整備計画

開催日：令和6年3月2日（土）

場 所：泊小学校体育館

那覇市役所 道路建設課

位置図



現状

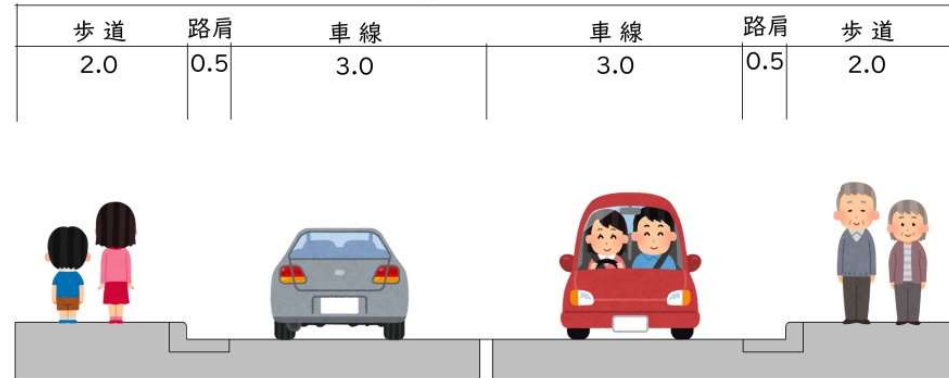
当該市道沿いには、泊小学校があり、児童の通学路及び地域の生活道路となっており、歩道幅員が狭く歩行者が歩きにくいこと、また、スピードを出す車が多い状況になっております。

泊中央線(泊小学校付近)



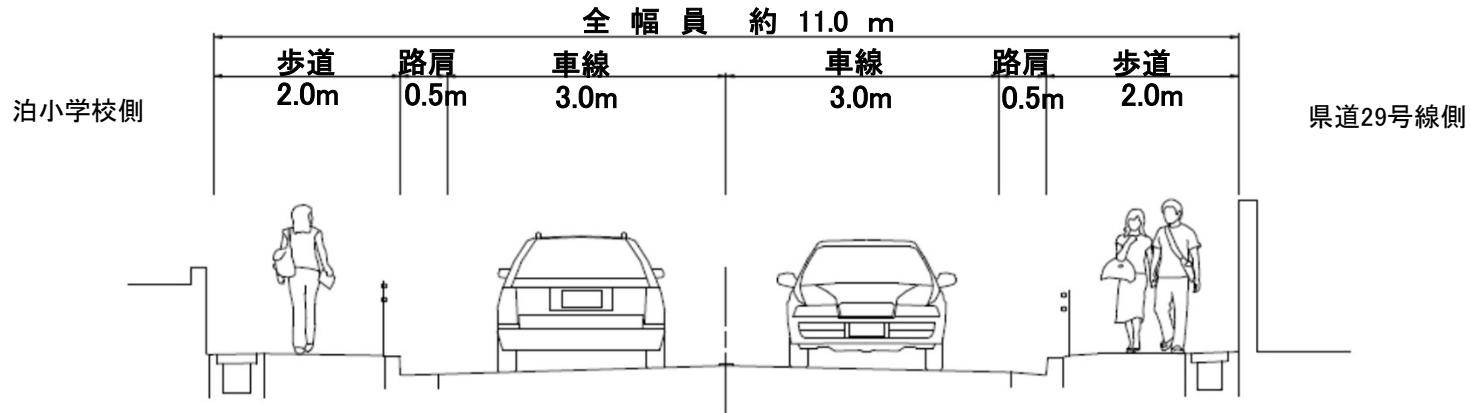
現況断面図

幅員約11m

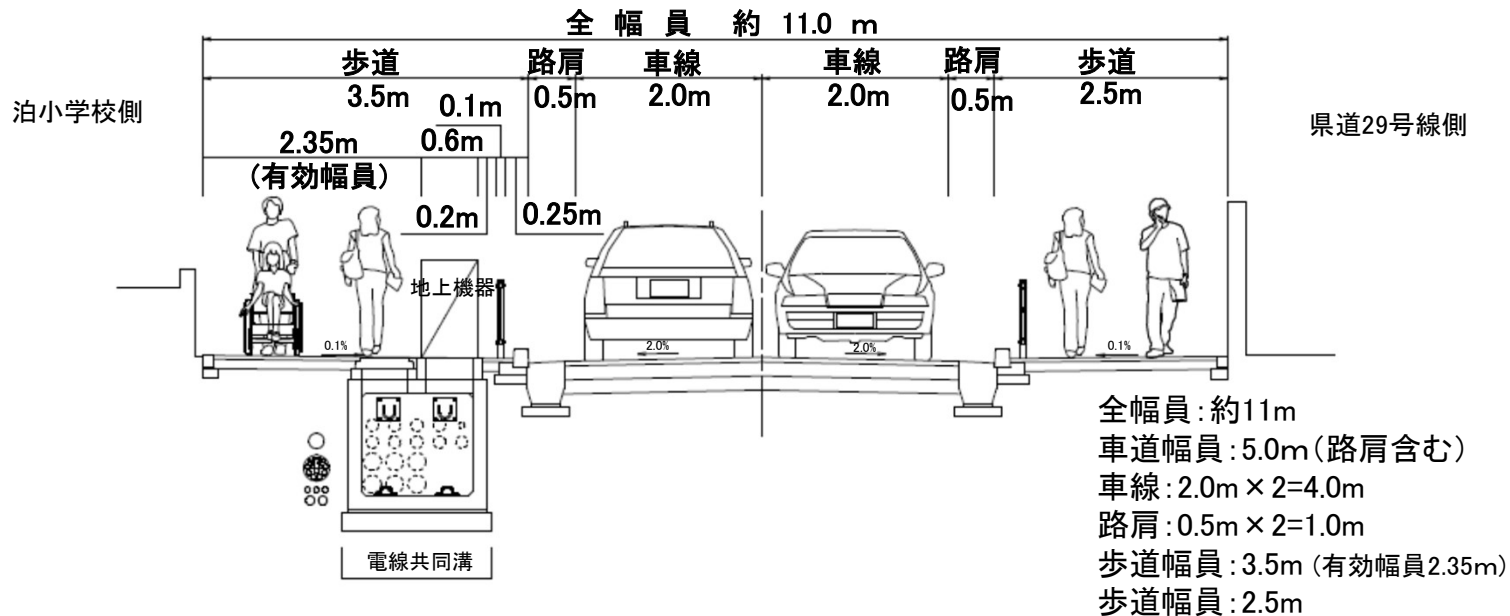


泊中央線の道路整備計画

現況



計画



電線共同溝整備

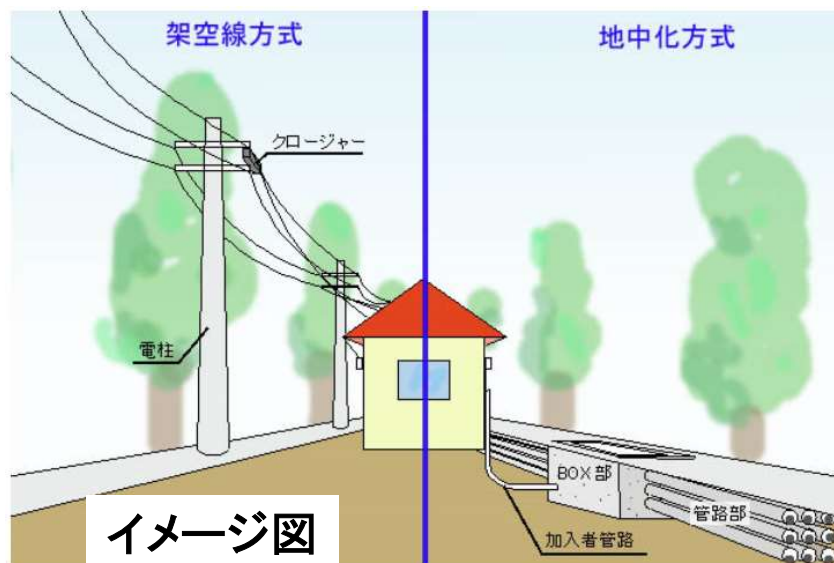
『電線共同溝』とは、電力や通信などの電線類を道路の地下に收容する施設をいう。

【目的】

「安全・快適」: 無電柱化により歩道の有効幅員を広げることで、歩行空間の安全性・快適性を確保します。

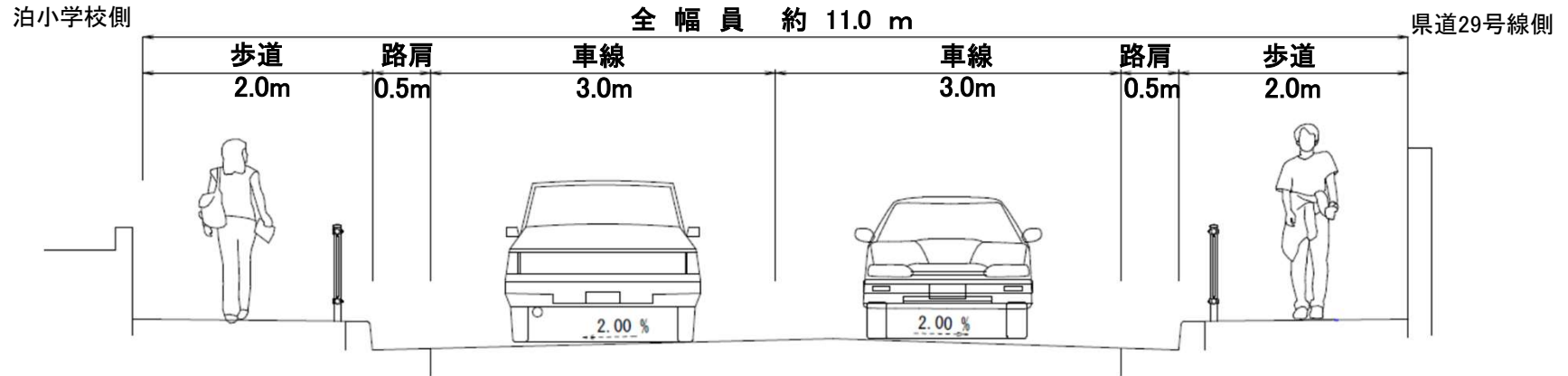
「防災」: 大規模災害(自身・台風・竜巻等)が起きた際に、電柱等が倒壊することによる道路の寸断を防止します。

「景観・観光」: 景観の阻害要因となる電柱・電線無くし、良好な景観を形成します。

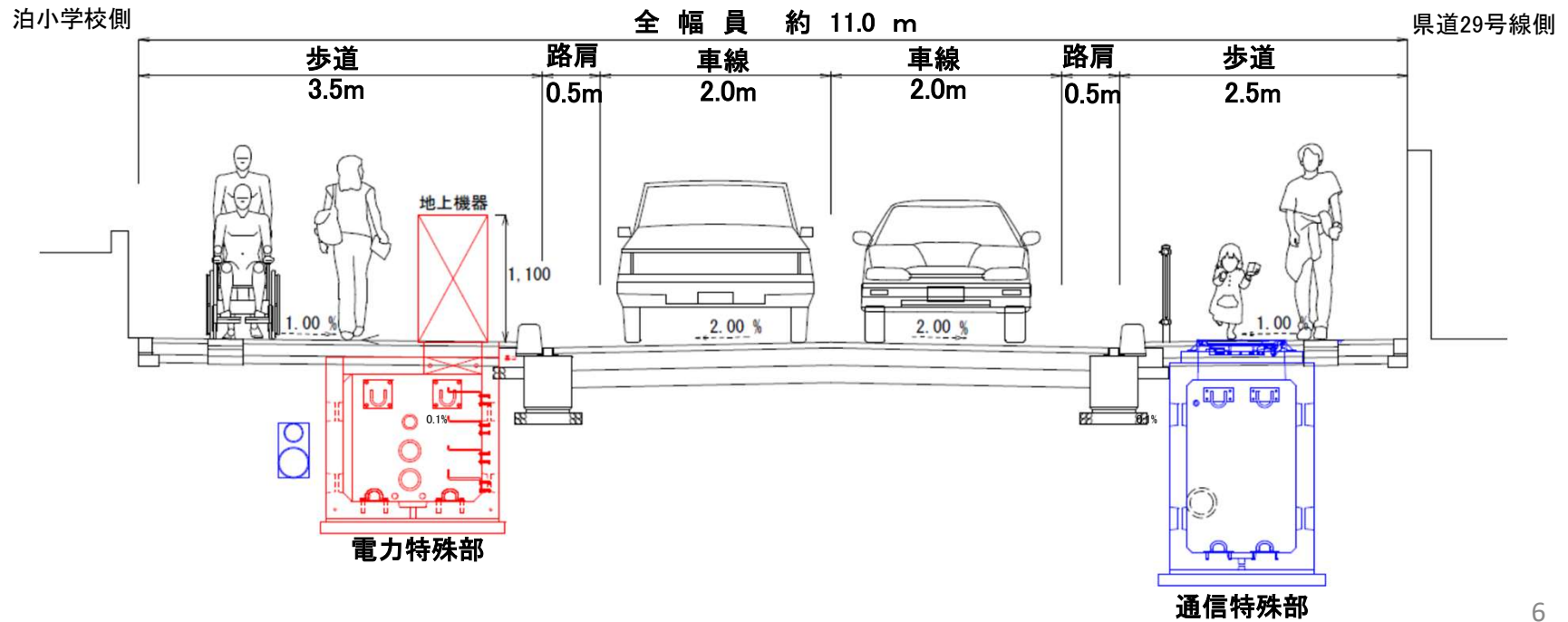


標準断面図

【現況】



【計画】



道路整備計画

事業箇所: 泊1丁目 ~ 2丁目

延長・規格: L=777m・W=11m

事業期間: 令和3年度 ~ 令和10年度(予定)

令和3年度(実施設計)

令和4年度~5年度(電線共同溝設計)

令和6年度~令和10年度(予定)

(道路改良工事)

※電線共同溝含む



令和6年度工事予定箇所
崇元寺側から泊小学校向け延長約80m