

※当該図面に記載される情報は現場と一致しない場合があり、現地にて確認を要する。調査目的以外に当該図面の使用を禁ずる。 1:500

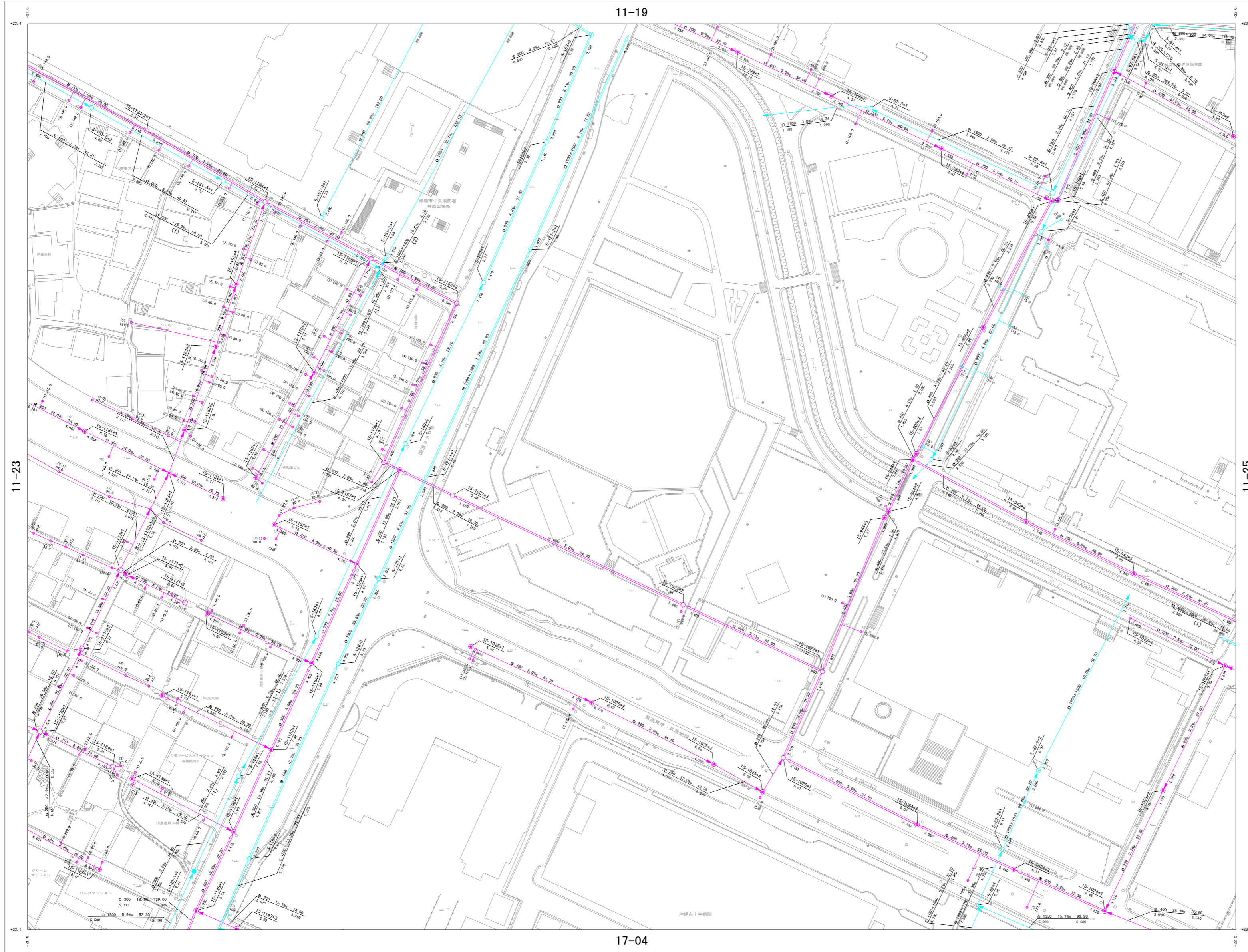
那覇市公共下水道台帳施設平面図

NO. 11-24

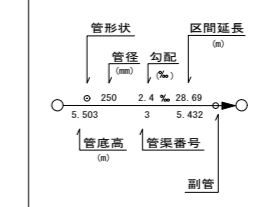
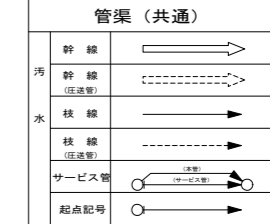
1 : 1000 地形図

詳細図 11-24		
11-18	11-19	11-20
11-23	11-24	11-25
17-03	17-04	17-05


令和2年10月作成



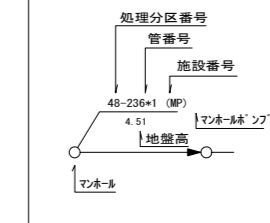
下水道施設凡例



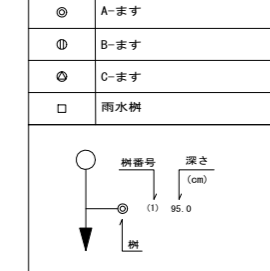
副管（共通）



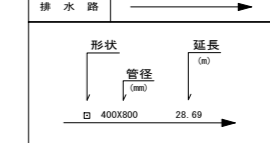
人孔（共通）



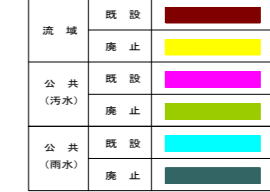
樹（共通）



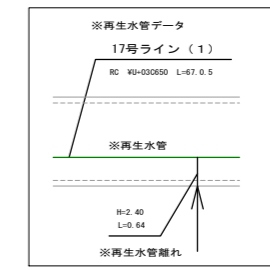
排水路



配色



再生水凡例



計画機関 那覇市上下水道局 下水道課
 作業機関 株式会社 万代コンサルタント