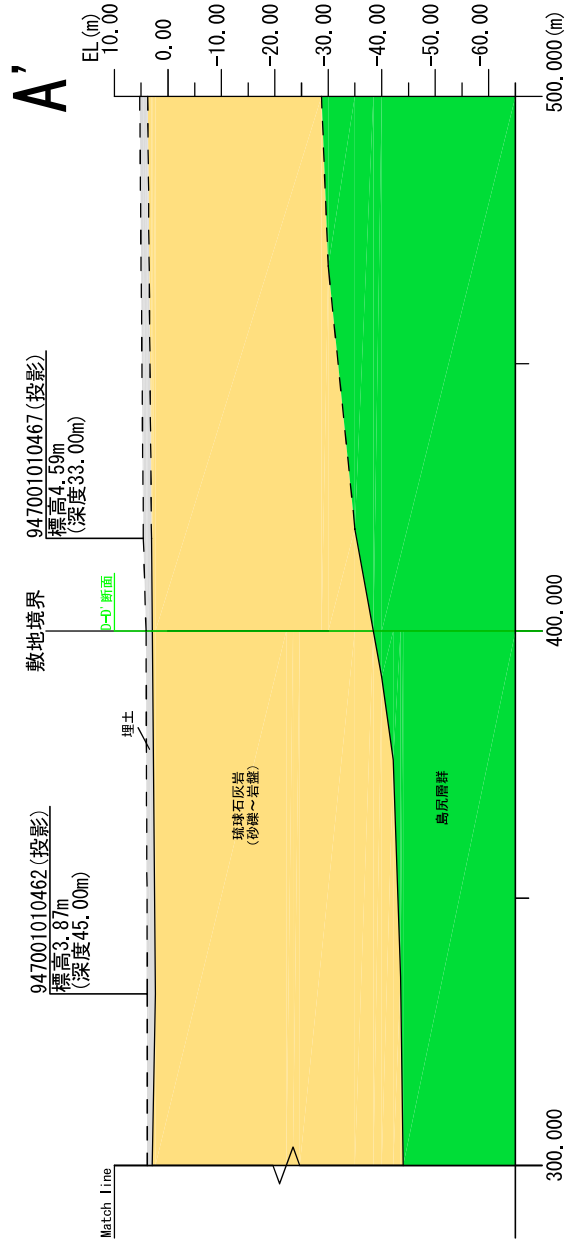
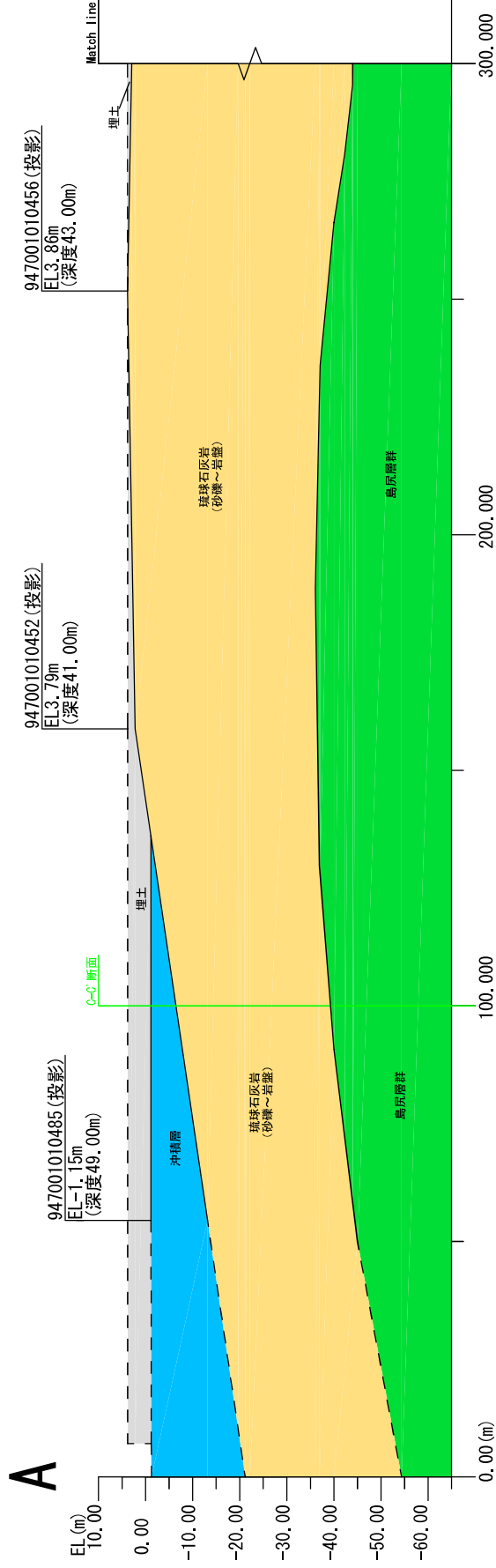


图4-2. 推定土层断面图(A-A')

S=1/1000

记号	土层・地层区分
■	埋土
■	冲积层
■	琉球石灰岩 (砂礁~岩礁)
■	岛尻层群

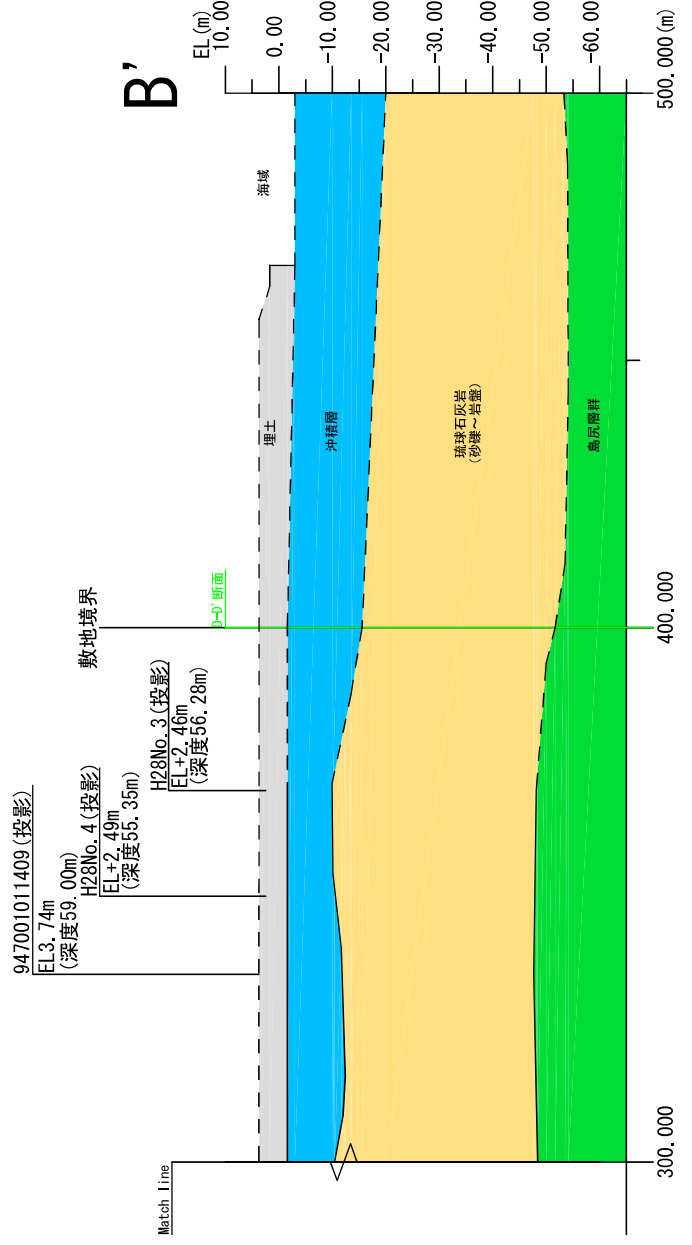
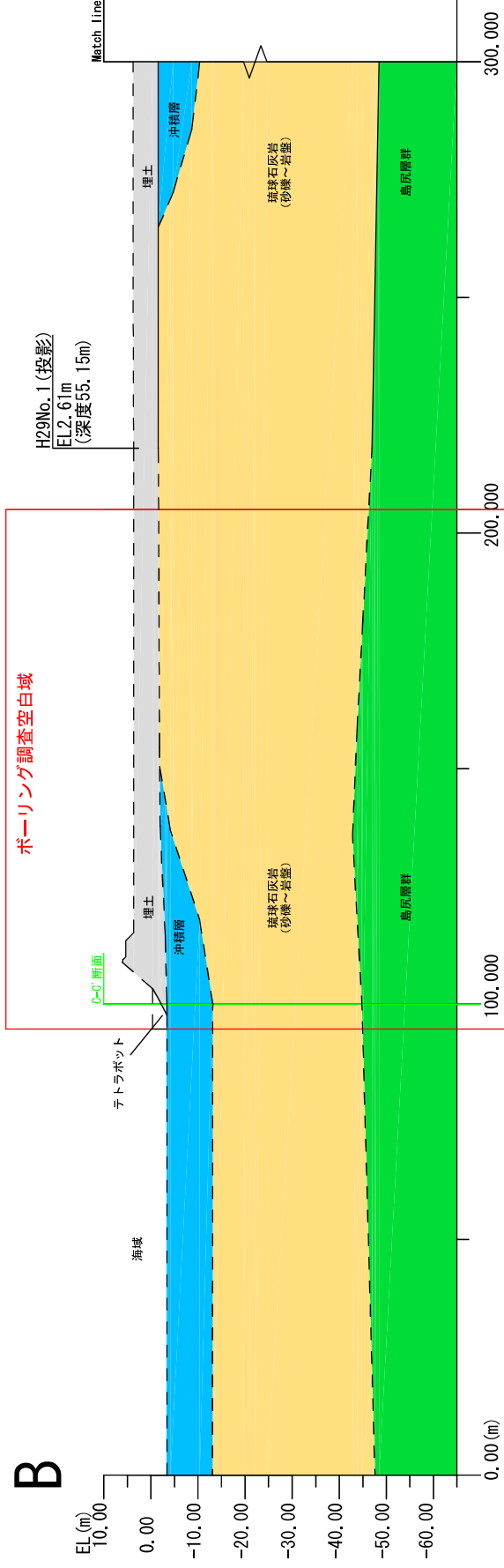


线路名	出漁港等整備基本計画地区事業(地区)中區部		
图面名	推定土层断面图		
作成年月日	令和8年2月16日	图面番号	10區之P33
縮尺	1/1000	受注者	株式会社 運達
设计者	那覇市工務局		

図4-3. 推定土層断面図(B-B')

S=1/1000

記号	土層・地層区分
	埋土
	沖積層
	琉球石灰岩 (砂礫～岩盤)
	島尻層群

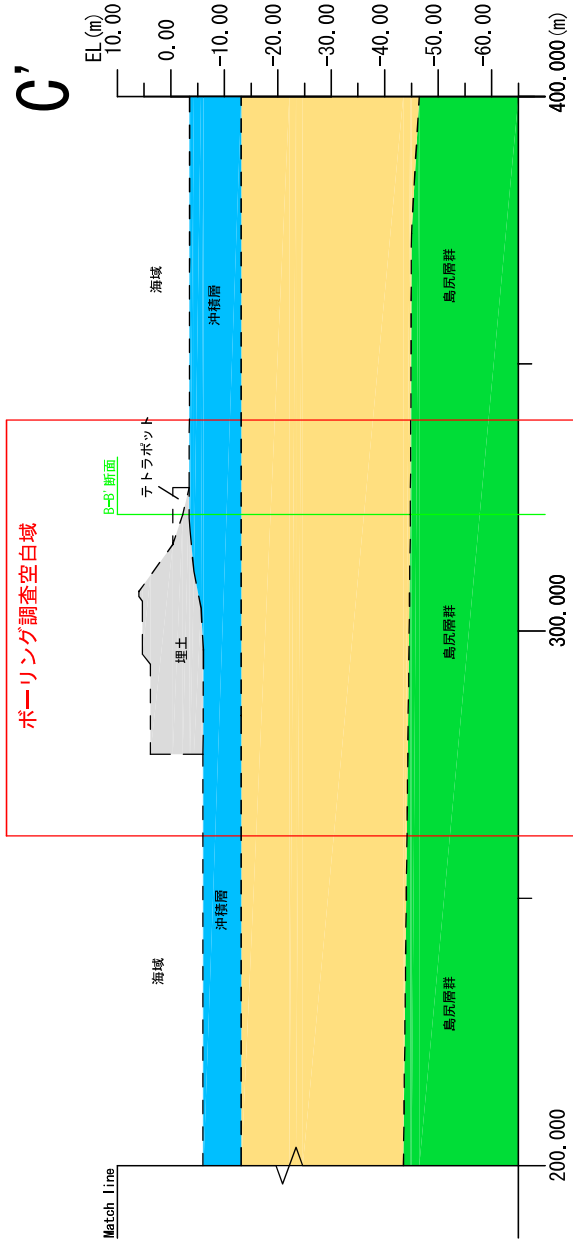
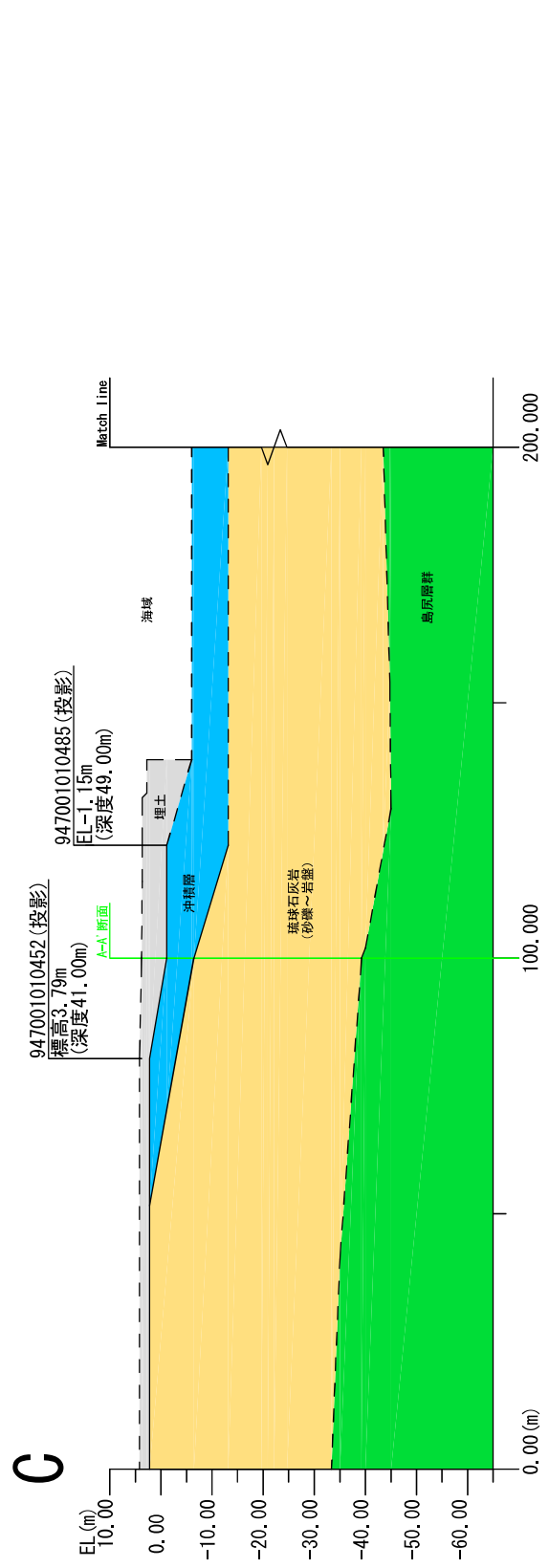


出典等基礎基本計画決定事業(地質調査)中成業務			
図面名	推定土層断面図		
作成年月日	令和8年2月16日		
縮尺	図面番号	10図之内4	
受注者	株式会社 三洋建設		
委託者	那覇市建設局		

図4-4. 推定土層断面図(C-C')

S=1/1000

記号	土層・地層区分
	埋土
	沖積層
	琉球石灰岩 (砂礫～岩盤)
	島尻層群

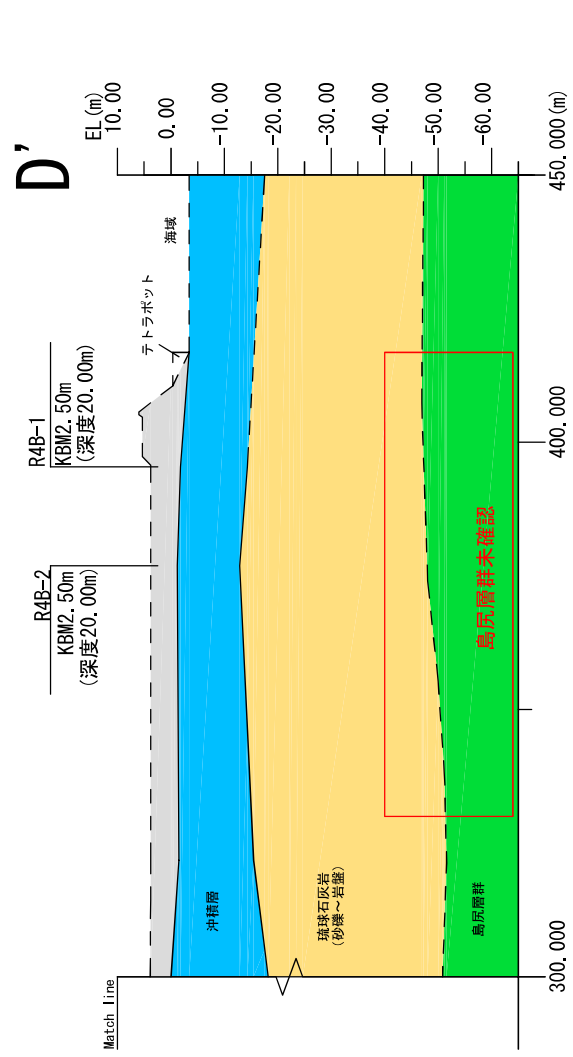
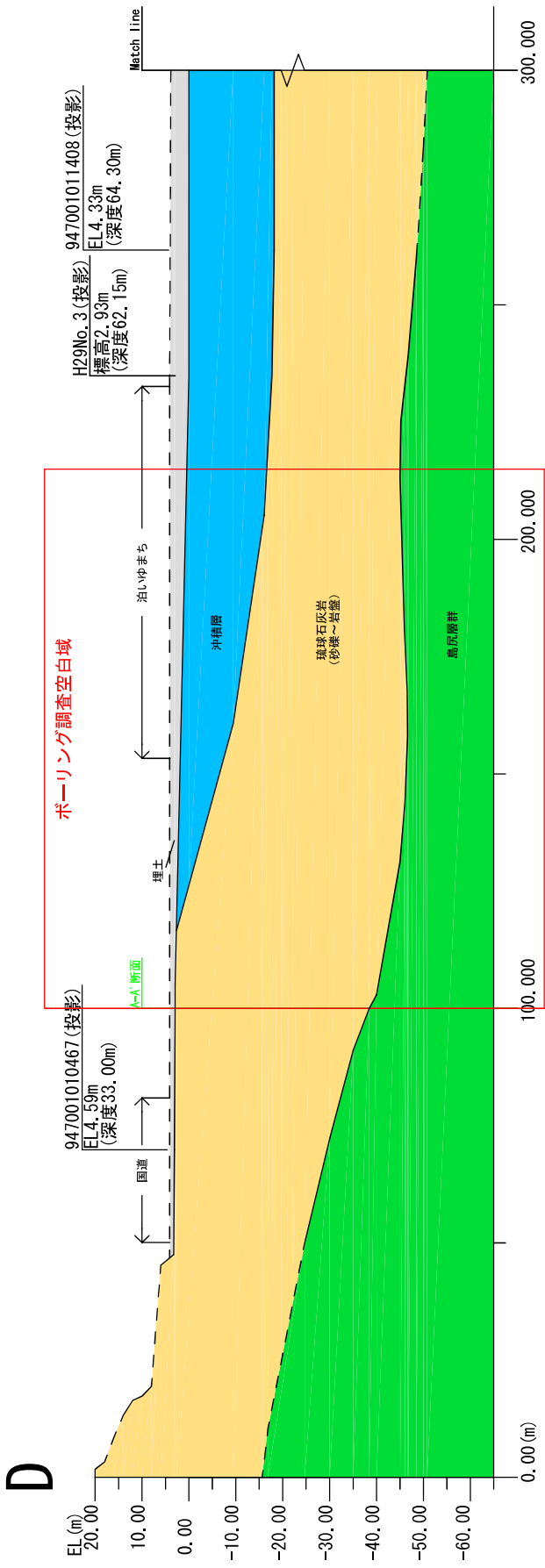


業務名	出漁港等整備基本計画決定事業(地質調査)実施要領		
図面名	推定土層断面図		
作成年月日	令和8年2月16日	図面番号	10東之内5
縮尺	1/1000	受注者	株式会社 三連
受注者	株式会社 三連		
発注者	那覇市建設局		

図4-5. 推定土層断面図(D-D')

S=1/1000

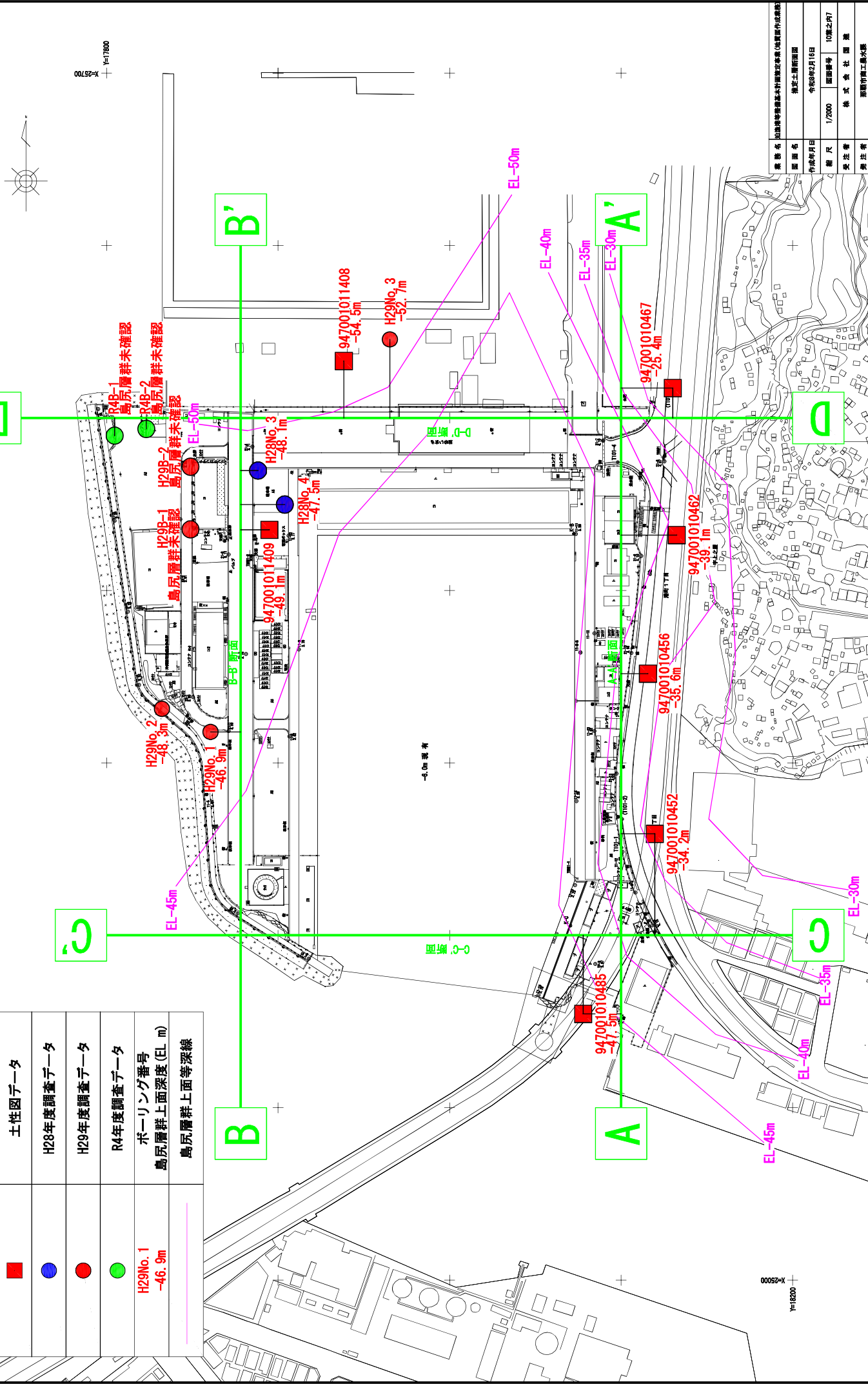
記号	土層・地層区分
■	埋土
■	沖積層
■	琉球石灰岩 (砂礫～岩盤)
■	島尻層群



道路法等基準基本計画決定事業(地域圏)中規模			
図面名	推定土層断面図		
作成年月日	令和2年2月16日		
縮尺	図面番号	10層之内6	
1/1000	株式会社 運達		
受注者	株式会社 運達		
発注者	那覇市建設局		

記号	備考
■	土性調査一タ
●	H28年度調査一タ
●	H29年度調査一タ
●	R4年度調査一タ
H29No.1 -46.9m	ボーリング番号 島尻層群上面深度(EL. m) 島尻層群上面等深線

図5-1. 島尻層群上面等深線図
S=1/2000



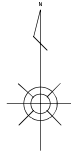
00052-K
Y=18200

案名	知事指導基本計画決定事業(地質調査)作成業務
図面名	地質土層図面
作成年月日	令和8年2月18日
縮尺	1/2000
図面番号	10R-2/P7
受注者	株式会社 国産
発注者	島崎町土木課

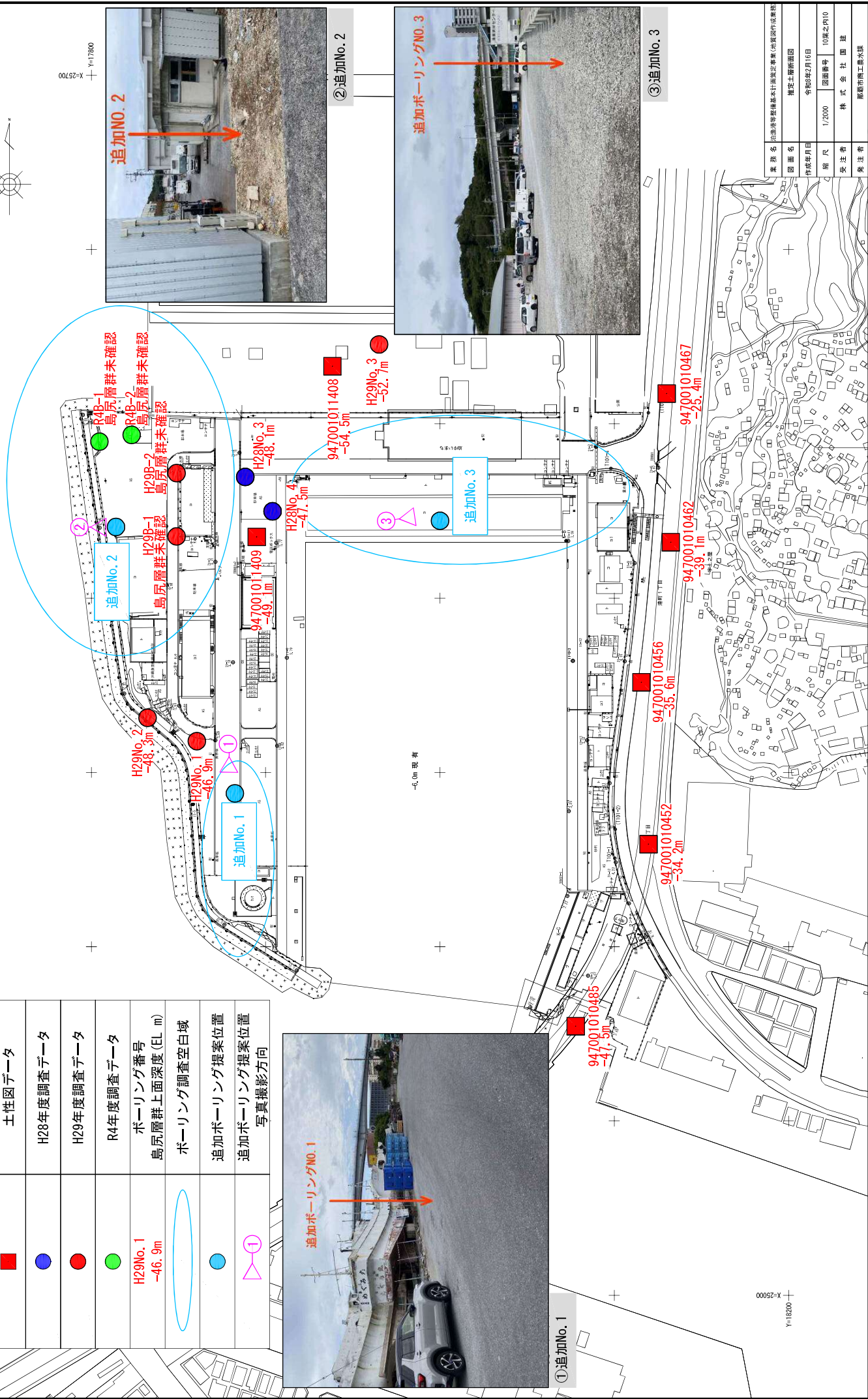
記号	備考
■	土性図データ
●	H28年度調査データ
●	H29年度調査データ
●	R4年度調査データ
H29No. 1 -46.9m	ボーリング番号 島尻層群上面深度 (EL m)
○	ボーリング調査空白域
●	追加ボーリング提案位置
△	追加ボーリング提案位置 写真撮影方向

図8-1. 空白域における追加ボーリング提案位置図

S=1/2000



X=25700
Y=17800



00052-X
Y=18200

業務名	岩波高等学校基本計画決定事業(中)周辺作成業務
図面名	確定土層断面図
作成年月日	令和2年2月16日
縮尺	1/2000
図面番号	10東之内10
受注者	株式会社 西堤
発注者	那覇市施工局水課