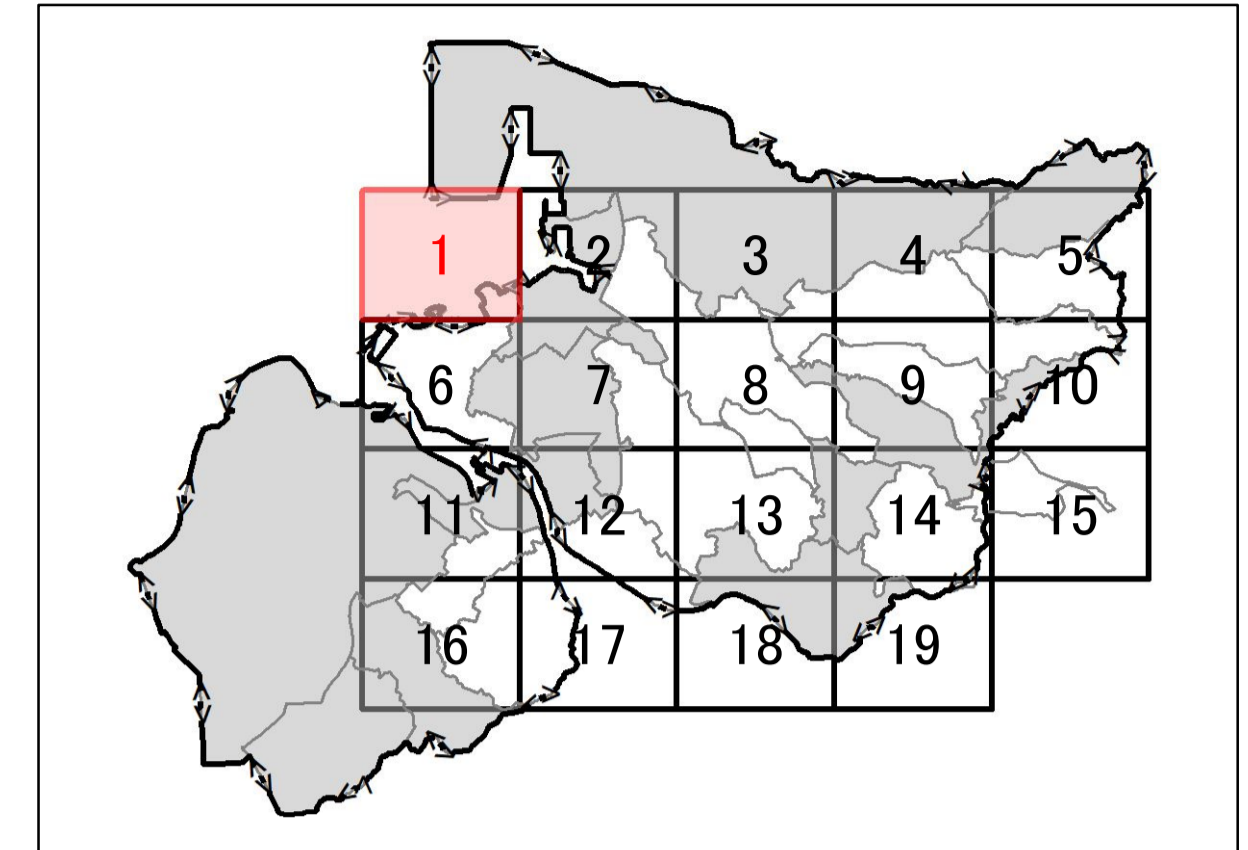
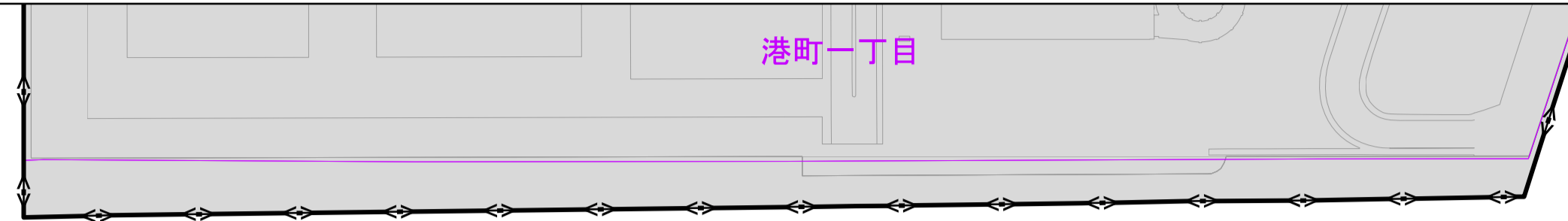



那覇市 内水浸水想定区域図  
【想定最大規模降雨 153mm/hr】



凡 例		
下水道全体計画区域		
対象区域外		
最大浸水深 (参考版)	～ 0.10 m	
	0.10 m ～ 0.20 m	
	0.20 m ～ 0.30 m	
	0.30 m ～ 0.45 m	
	0.45 m ～ 0.60 m	
0.60 m ～		

那覇市 内水浸水想定区域図  
【想定最大規模降雨】

1. 説明文

- (1) この図は、那覇市について、想定最大規模降雨による浸水が想定される区域、浸水した場合に想定される水深を表示した図面です。
- (2) この内水浸水想定区域等は、公表時点の対象地区の下水道整備状況を勘案して、想定最大規模の降雨に伴う雨水出水による内水浸水の状況をシミュレーションにより予測したものです。
- (3) このシミュレーションは、想定最大規模降雨による浸水を想定するため、排水先の河川の水位を、堤防高に設定し、降雨のピーク後は照査降雨の実績水位に合わせて低下させています。
- (4) このマップは、1級・2級・準用河川の外水氾濫（洪水）は考慮していません。
- (5) なお、このシミュレーションの実施にあたっては、シミュレーションの前提となる降雨を超える規模の降雨による浸水、河川による氾濫等を考慮していませんので、この内水浸水想定区域に指定されていない区域においても浸水が発生する場合や想定される水深が実際の浸水深と異なる場合があります。

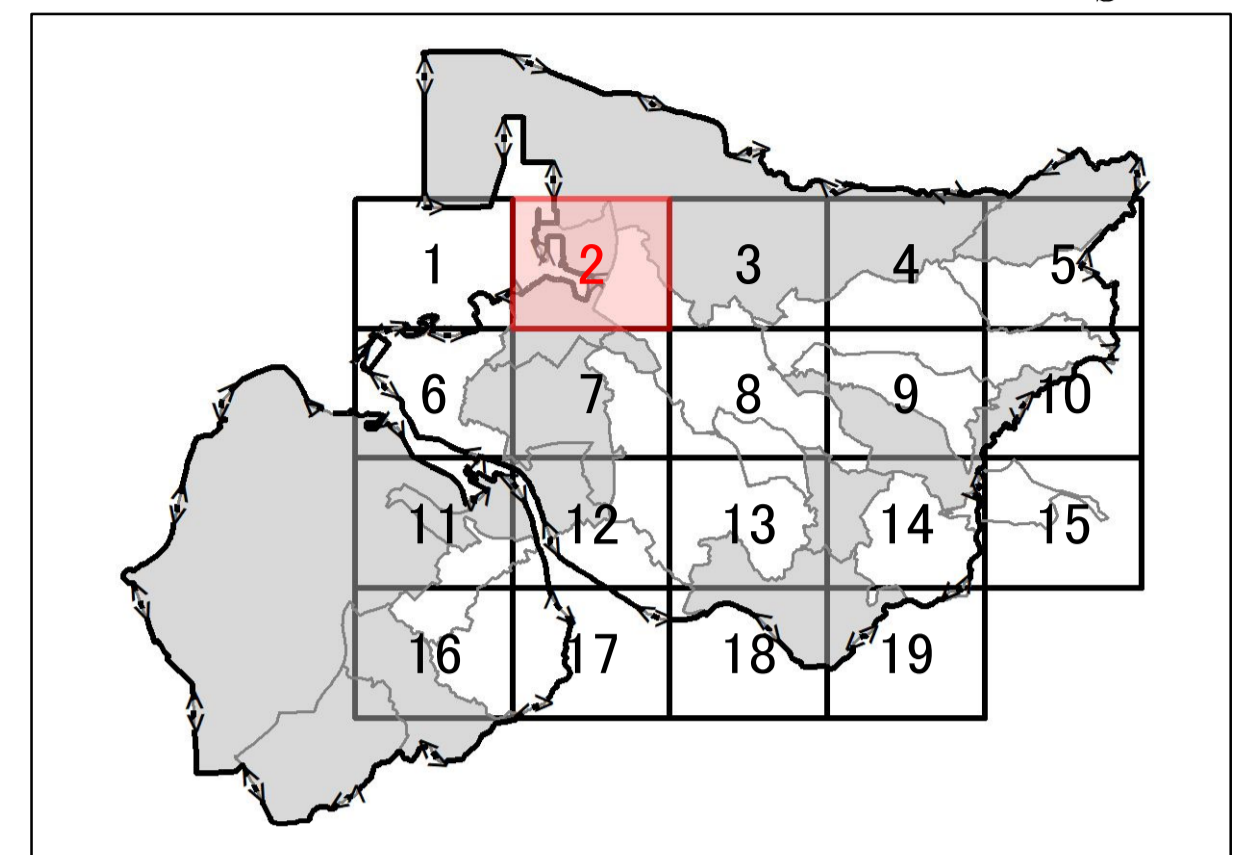
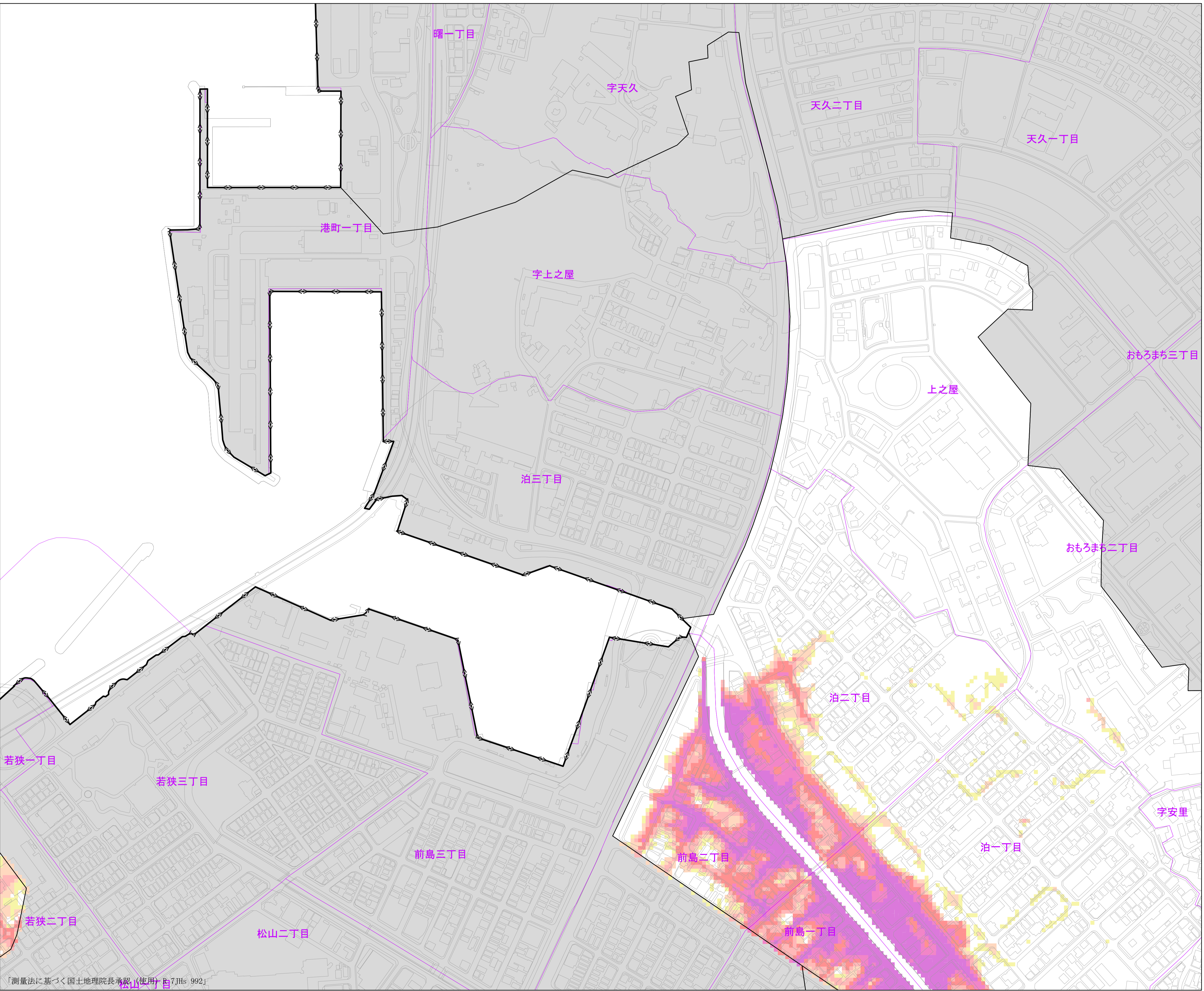
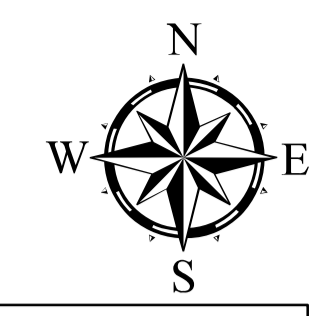
2. 基本事項等

- (1) 作成主体 : 那覇市 上下水道局 下水道課
- (2) 公表年月日 : 令和 年 月 日
- (3) 算出の前提となる降雨 : 最大1時間雨量153.0mm

3. 内水浸水想定区域図の見方と留意点

- (1) この内水浸水想定区域図は、地盤高や下水道管渠・水路等の整備状況を考慮した計算により作成したものです。実際の降雨では、表示した浸水想定区域及び水深と異なる場合があります。
- (2) この浸水想定区域図は水防法14条の2に基づくものではありません。
- (3) 水害時において、避難や水防活動を開始するタイミングは、お住まいの状況等により異なることから、自らの判断で適切に行動してください。

那覇市 内水浸水想定区域図  
【想定最大規模降雨 153mm/hr】



凡 例		
下水道全体計画区域		
対象区域外		
最大浸水深 (参考版)	～ 0.10 m	
	0.10 m ～ 0.20 m	
	0.20 m ～ 0.30 m	
	0.30 m ～ 0.45 m	
	0.45 m ～ 0.60 m	
0.60 m ～		

**那覇市 内水浸水想定区域図  
【想定最大規模降雨】**

**1. 説明文**

- (1) この図は、那覇市について、想定最大規模降雨による浸水が想定される区域、浸水した場合に想定される水深を表示した図面です。
- (2) この内水浸水想定区域等は、公表時点の対象地区の下水道整備状況を勘案して、想定最大規模の降雨に伴う雨水出水による内水浸水の状況をシミュレーションにより予測したものです。
- (3) このシミュレーションは、想定最大規模降雨による浸水を想定するため、排水先の河川の水位を、堤防高に設定し、降雨のピーク後は照査降雨の実績水位に合わせて低下させています。
- (4) このマップは、1級・2級・準用河川の外水氾濫（洪水）は考慮していません。
- (5) なお、このシミュレーションの実施にあたっては、シミュレーションの前提となる降雨を超える規模の降雨による浸水、河川による氾濫等を考慮していませんので、この内水浸水想定区域に指定されていない区域においても浸水が発生する場合や想定される水深が実際の浸水深と異なる場合があります。

**2. 基本事項等**

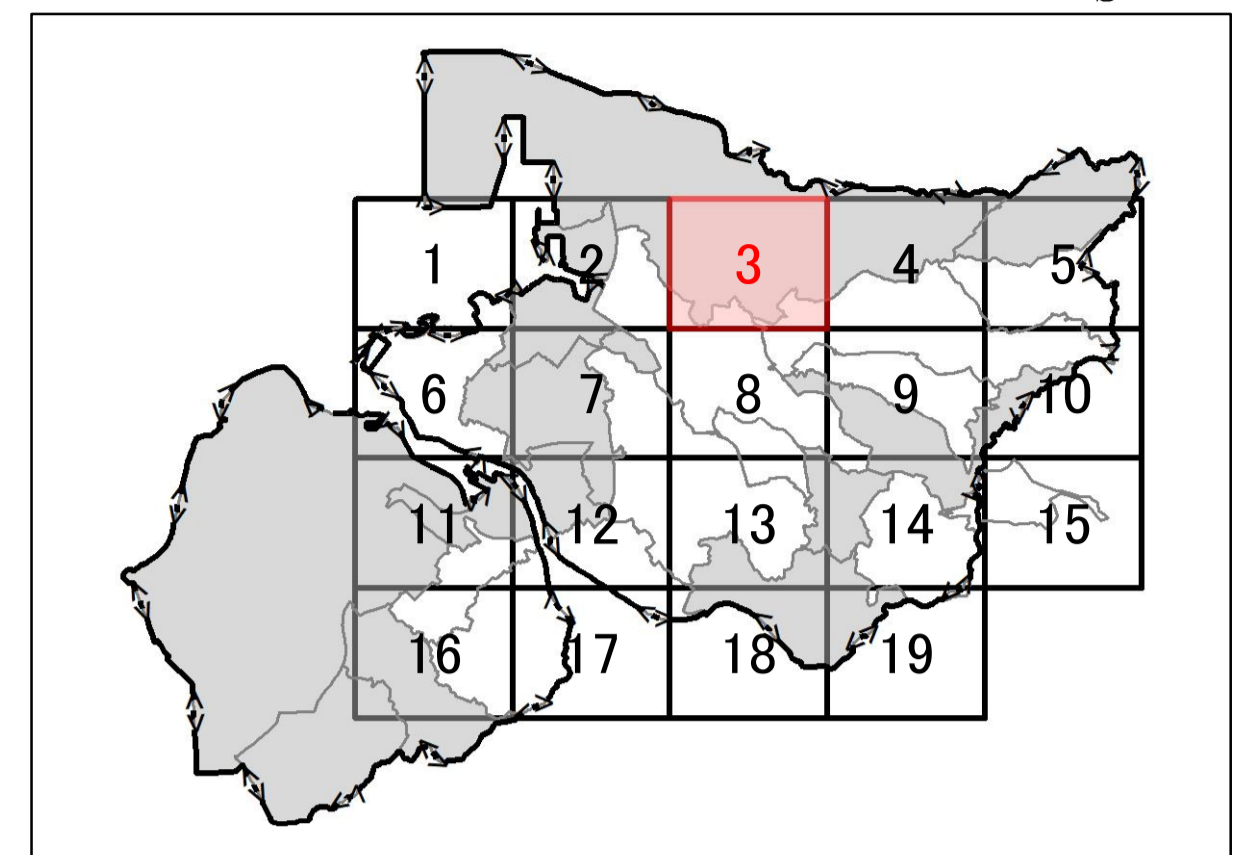
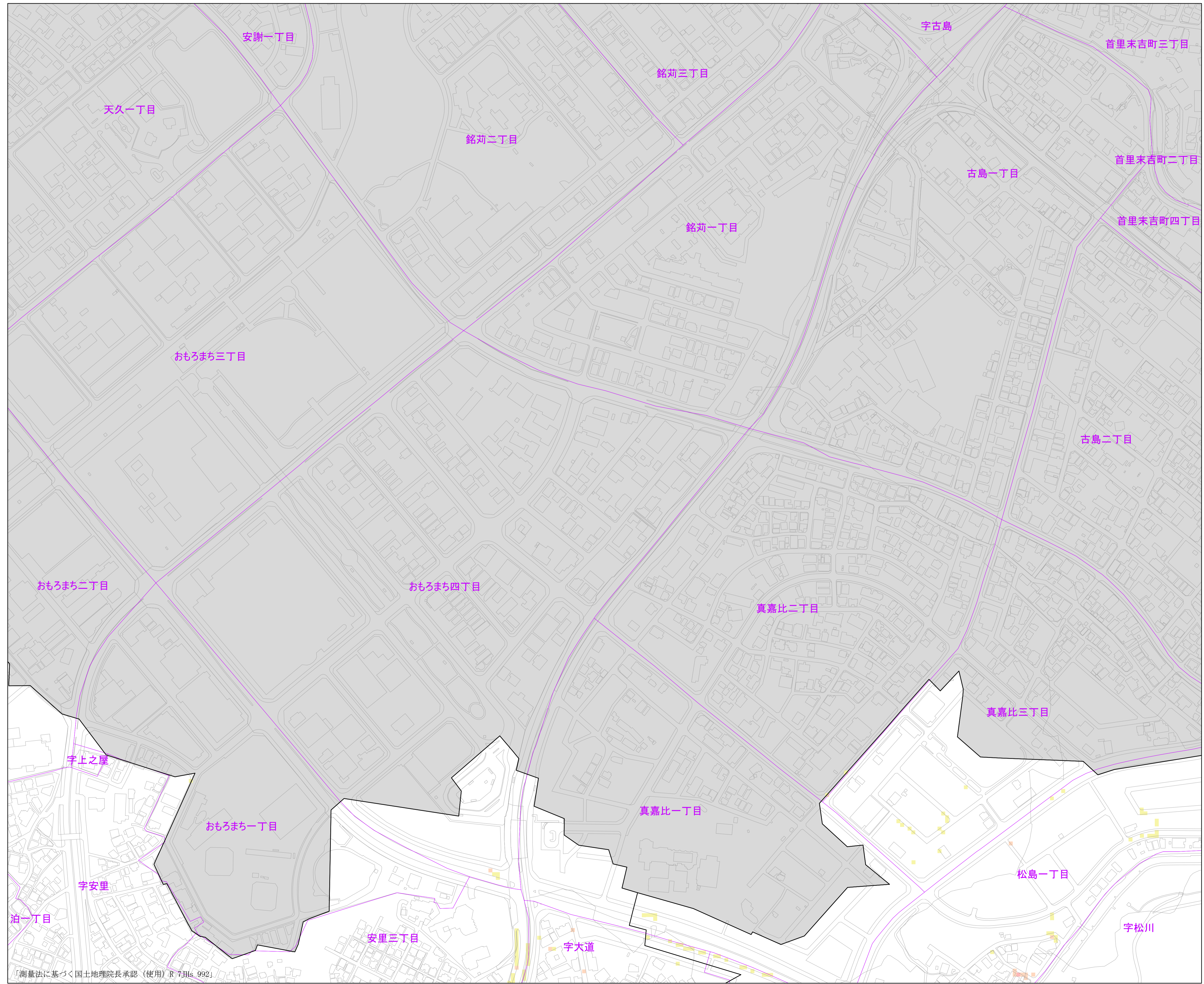
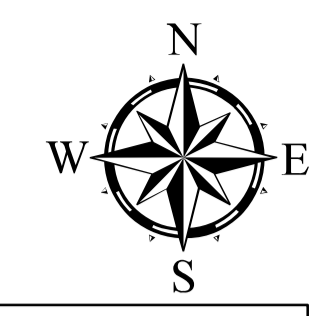
- (1) 作成主体 : 那覇市 上下水道局 下水道課
- (2) 公表年月日 : 令和 年 月 日
- (3) 算出の前提となる降雨 : 最大1時間雨量153.0mm

**3. 内水浸水想定区域図の見方と留意点**

- (1) この内水浸水想定区域図は、地盤高や下水道管渠・水路等の整備状況を考慮した計算により作成したものです。実際の降雨では、表示した浸水想定区域及び水深と異なる場合があります。
- (2) この浸水想定区域図は水防法14条の2に基づくものではありません。
- (3) 水害時において、避難や水防活動を開始するタイミングは、お住まいの状況等により異なることから、自らの判断で適切に行動してください。

「測量法に基づく国土地理院長承認(使用) R7JHs 992J」

那覇市 内水浸水想定区域図  
【想定最大規模降雨 153mm/hr】



凡 例		
下水道全体計画区域		
対象区域外		
最大浸水深 (参考版)	～ 0.10 m	
	0.10 m ～ 0.20 m	
	0.20 m ～ 0.30 m	
	0.30 m ～ 0.45 m	
	0.45 m ～ 0.60 m	
0.60 m ～		

**那覇市 内水浸水想定区域図  
【想定最大規模降雨】**

**1. 説明文**

- (1) この図は、那覇市について、想定最大規模降雨による浸水が想定される区域、浸水した場合に想定される水深を表示した図面です。
- (2) この内水浸水想定区域等は、公表時点の対象地区の下水道整備状況を勘案して、想定最大規模の降雨に伴う雨水出水による内水浸水の状況をシミュレーションにより予測したものです。
- (3) このシミュレーションは、想定最大規模降雨による浸水を想定するため、排水先の河川の水位を、堤防高に設定し、降雨のピーク後は照査降雨の実績水位に合わせて低下させています。
- (4) このマップは、1級・2級・準用河川の外水氾濫（洪水）は考慮していません。
- (5) なお、このシミュレーションの実施にあたっては、シミュレーションの前提となる降雨を超える規模の降雨による浸水、河川による氾濫等を考慮していませんので、この内水浸水想定区域に指定されていない区域においても浸水が発生する場合や想定される水深が実際の浸水深と異なる場合があります。

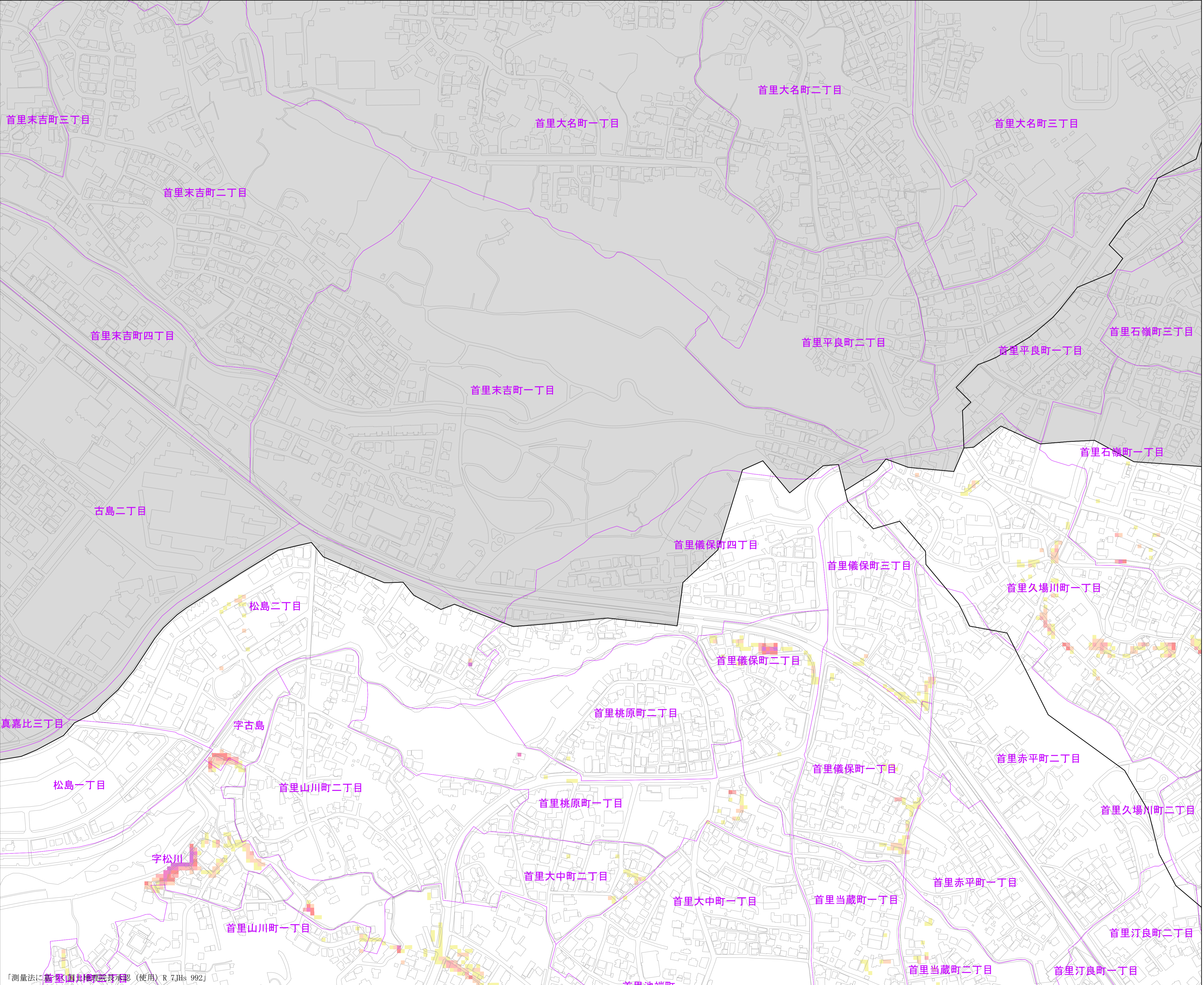
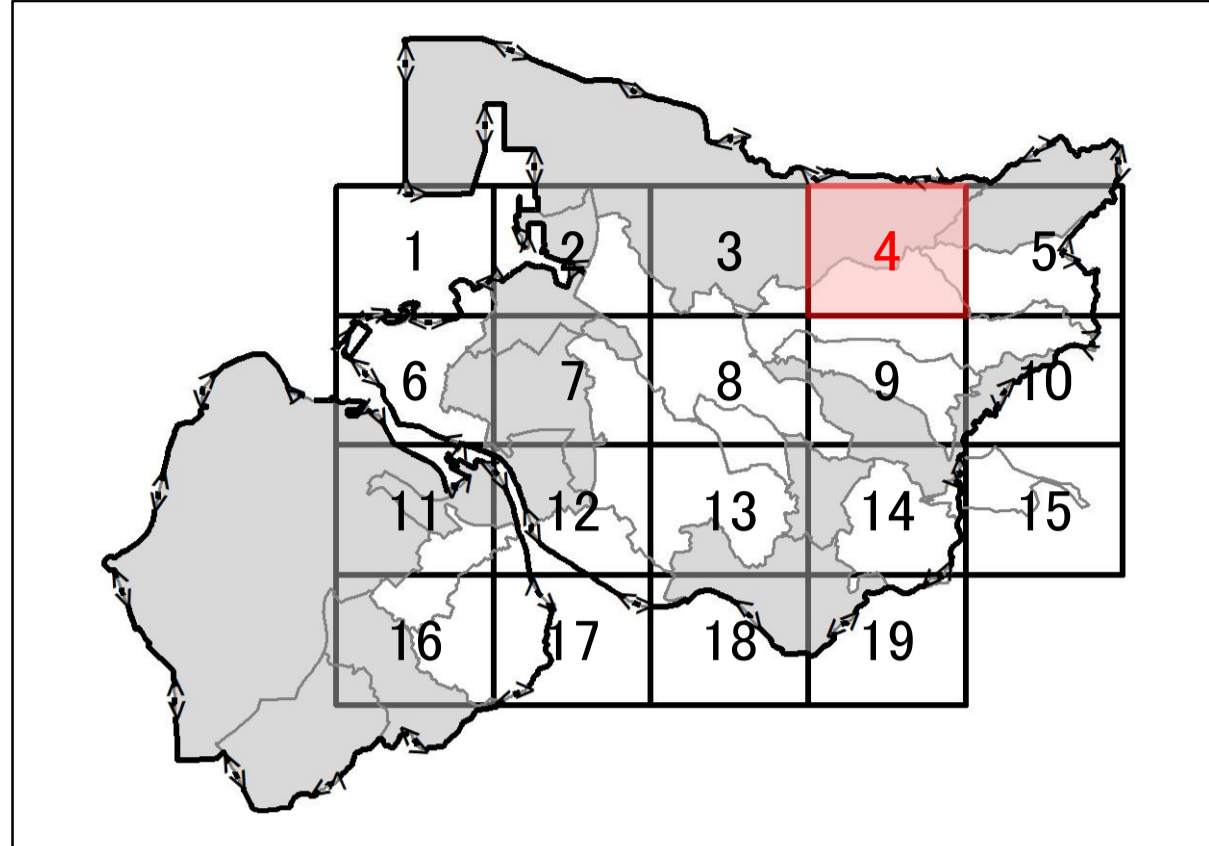

**2. 基本事項等**

- (1) 作成主体 : 那覇市 上下水道局 下水道課
- (2) 公表年月日 : 令和 年 月 日
- (3) 算出の前提となる降雨 : 最大1時間雨量153.0mm

**3. 内水浸水想定区域図の見方と留意点**

- (1) この内水浸水想定区域図は、地盤高や下水道管渠・水路等の整備状況を考慮した計算により作成したものです。実際の降雨では、表示した浸水想定区域及び水深と異なる場合があります。
- (2) この浸水想定区域図は水防法14条の2に基づくものではありません。
- (3) 水害時において、避難や水防活動を開始するタイミングは、お住まいの状況等により異なることから、自らの判断で適切に行動してください。

那覇市 内水浸水想定区域図  
【想定最大規模降雨 153mm/hr】



凡例		
下水道全体計画区域		
対象区域外		
最大浸水深 (参考版)	～ 0.10 m	
	0.10 m ～ 0.20 m	
	0.20 m ～ 0.30 m	
	0.30 m ～ 0.45 m	
	0.45 m ～ 0.60 m	

那覇市 内水浸水想定区域図  
【想定最大規模降雨】

1. 説明文

- この図は、那覇市について、想定最大規模降雨による浸水が想定される区域、浸水した場合に想定される水深を表示した図面です。
- この内水浸水想定区域等は、公表時点の対象地区の下水道整備状況を勘案して、想定最大規模の降雨に伴う雨水出水による内水浸水の状況をシミュレーションにより予測したものです。
- このシミュレーションは、想定最大規模降雨による浸水を想定するため、排水先の河川の水位を、堤防高に設定し、降雨のピーク後は照査降雨の実績水位に合わせて低下させています。
- このマップは、1級・2級・準用河川の外水氾濫（洪水）は考慮していません。
- なお、このシミュレーションの実施にあたっては、シミュレーションの前提となる降雨を超える規模の降雨による浸水、河川による氾濫等を考慮していませんので、この内水浸水想定区域に指定されていない区域においても浸水が発生する場合や想定される水深が実際の浸水深と異なる場合があります。

2. 基本事項等

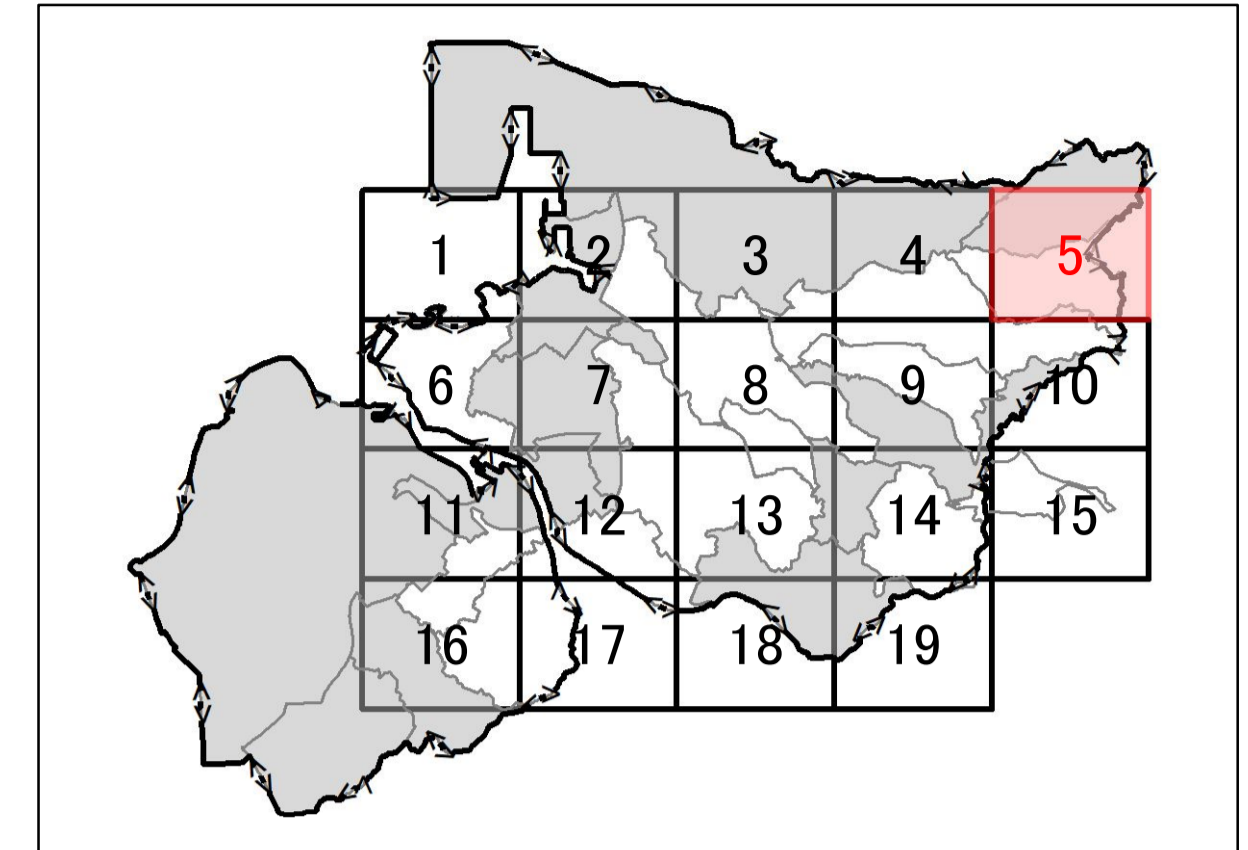
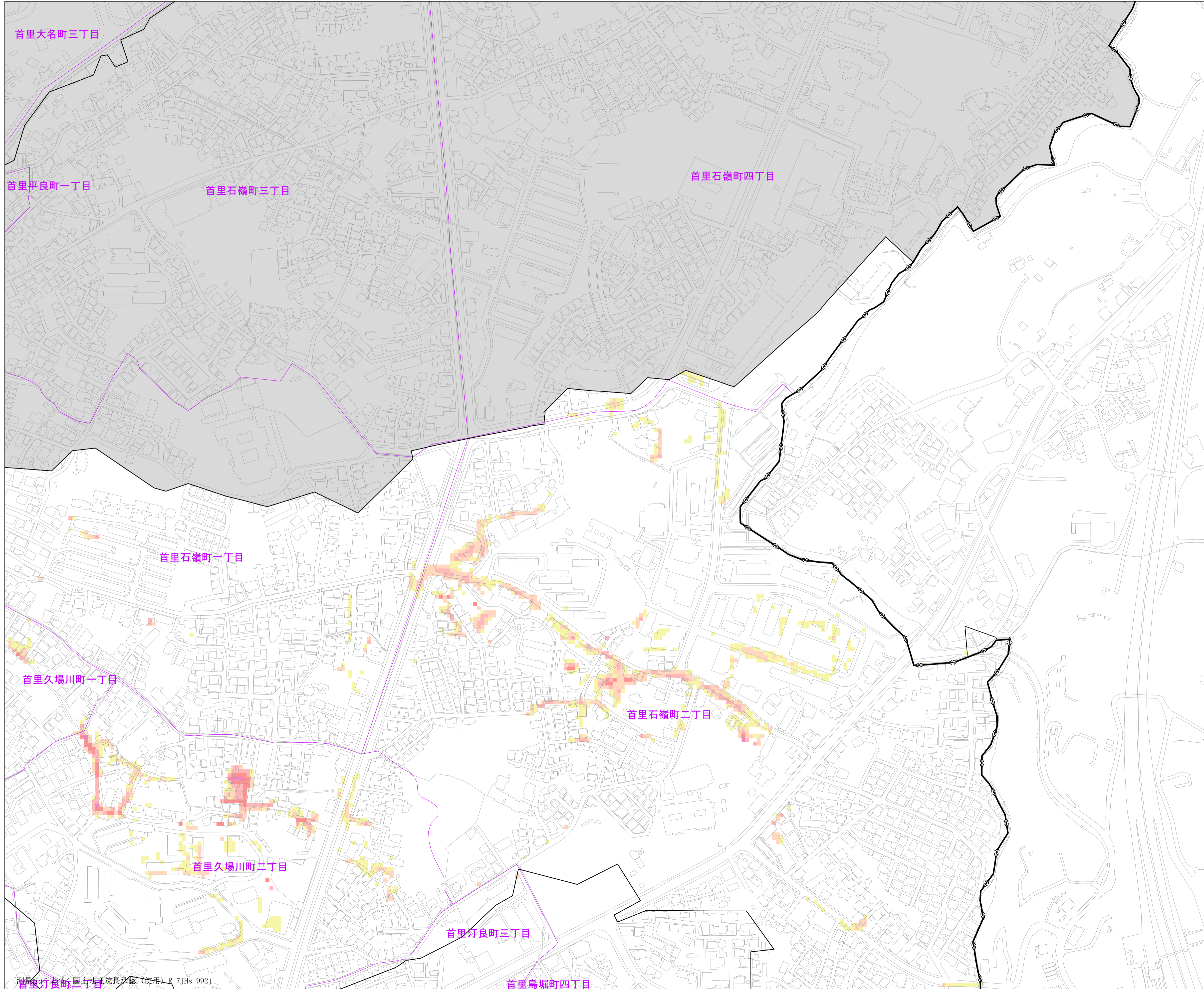

(1) 作成主体	: 那覇市 上下水道局 下水道課
(2) 公表年月日	: 令和 年 月 日
(3) 算出の前提となる降雨	: 最大1時間雨量153.0mm

3. 内水浸水想定区域図の見方と留意点

- この内水浸水想定区域図は、地盤高や下水道管渠・水路等の整備状況を考慮した計算により作成したものです。実際の降雨では、表示した浸水想定区域及び水深と異なる場合があります。
- この浸水想定区域図は水防法14条の2に基づくものではありません。
- 水害時において、避難や水防活動を開始するタイミングは、お住まいの状況等により異なることから、自らの判断で適切に行動してください。

測量法に基き、国土地理院提供（使用）R 7Jls 992J

那覇市 内水浸水想定区域図  
【想定最大規模降雨 153mm/hr】



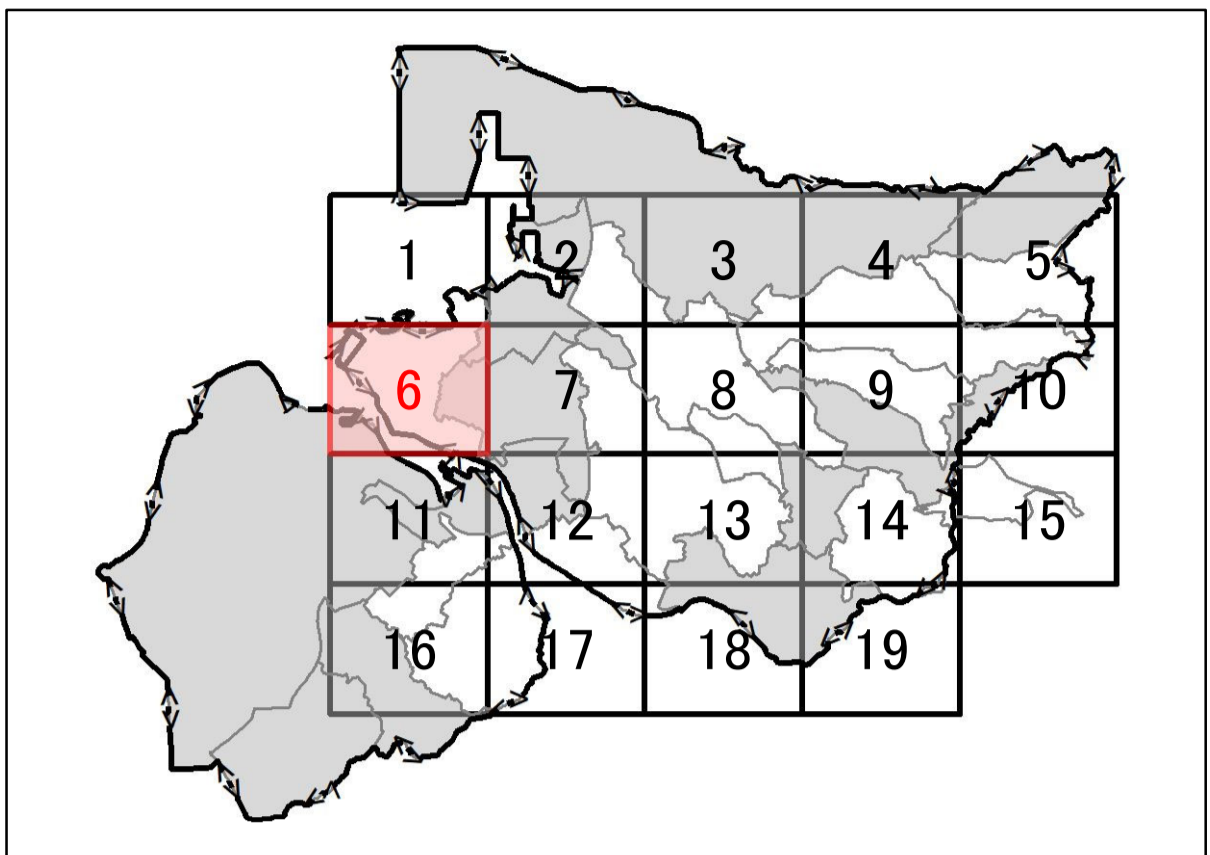
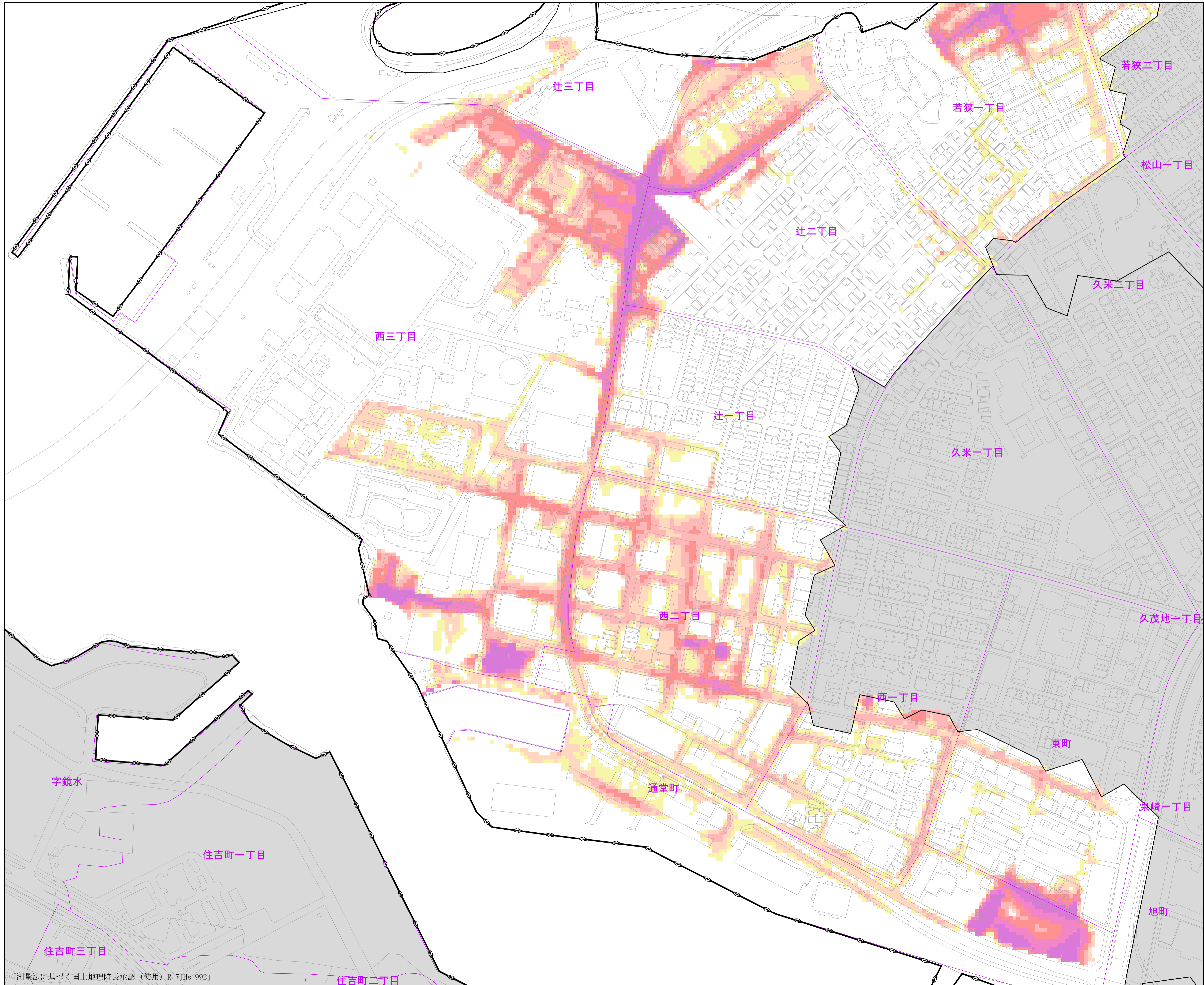

凡 例		
下水道全体計画区域		
対象区域外		
最大浸水深 (参考版)	～ 0.10 m	
	0.10 m ～ 0.20 m	
	0.20 m ～ 0.30 m	
	0.30 m ～ 0.45 m	
	0.45 m ～ 0.60 m	
0.60 m ～		

那覇市 内水浸水想定区域図  
【想定最大規模降雨】

1. 説明文
  - (1) この図は、那覇市について、想定最大規模降雨による浸水が想定される区域、浸水した場合に想定される水深を表示した図面です。
  - (2) この内水浸水想定区域等は、公表時点の対象地区の下水道整備状況を勘案して、想定最大規模の降雨に伴う雨水出水による内水浸水の状況をシミュレーションにより予測したものです。
  - (3) このシミュレーションは、想定最大規模降雨による浸水を想定するため、排水先の河川の水位を、堤防高に設定し、降雨のピーク後は照査降雨の実績水位に合わせて低下させています。
  - (4) このマップは、1級・2級・準用河川の外水氾濫（洪水）は考慮していません。
  - (5) なお、このシミュレーションの実施にあたっては、シミュレーションの前提となる降雨を超える規模の降雨による浸水、河川による氾濫等を考慮していませんので、この内水浸水想定区域に指定されていない区域においても浸水が発生する場合や想定される水深が実際の浸水深と異なる場合があります。
2. 基本事項等
 

(1) 作成主体	: 那覇市 上下水道局 下水道課
(2) 公表年月日	: 令和 年 月 日
(3) 算出の前提となる降雨	: 最大1時間雨量153.0mm
3. 内水浸水想定区域図の見方と留意点
  - (1) この内水浸水想定区域図は、地盤高や下水道管渠・水路等の整備状況を考慮した計算により作成したものです。実際の降雨では、表示した浸水想定区域及び水深と異なる場合があります。
  - (2) この浸水想定区域図は水防法14条の2に基づくものではありません。
  - (3) 水害時において、避難や水防活動を開始するタイミングは、お住まいの状況等により異なることから、自らの判断で適切に行動してください。

那覇市 内水浸水想定区域図  
【想定最大規模降雨 153mm/hr】



凡 例		
下水道全体計画区域		
対象区域外		
最大浸水深 (参考版)	～ 0.10 m	
	0.10 m ～ 0.20 m	
	0.20 m ～ 0.30 m	
	0.30 m ～ 0.45 m	
	0.45 m ～ 0.60 m	
0.60 m ～		

那覇市 内水浸水想定区域図  
【想定最大規模降雨】

1. 説明文

- (1) この図は、那覇市について、想定最大規模降雨による浸水が想定される区域、浸水した場合に想定される水深を表示した図面です。
- (2) この内水浸水想定区域等は、公表時点の対象地区の下水道整備状況を勘案して、想定最大規模の降雨に伴う雨水出水による内水浸水の状況をシミュレーションにより予測したものです。
- (3) このシミュレーションは、想定最大規模降雨による浸水を想定するため、排水先の河川の水位を、堤防高に設定し、降雨のピーク後は照査降雨の実績水位に合わせて低下させています。
- (4) このマップは、1級・2級・準用河川の外水氾濫（洪水）は考慮していません。
- (5) なお、このシミュレーションの実施にあたっては、シミュレーションの前提となる降雨を超える規模の降雨による浸水、河川による氾濫等を考慮していませんので、この内水浸水想定区域に指定されていない区域においても浸水が発生する場合や想定される水深が実際の浸水深と異なる場合があります。

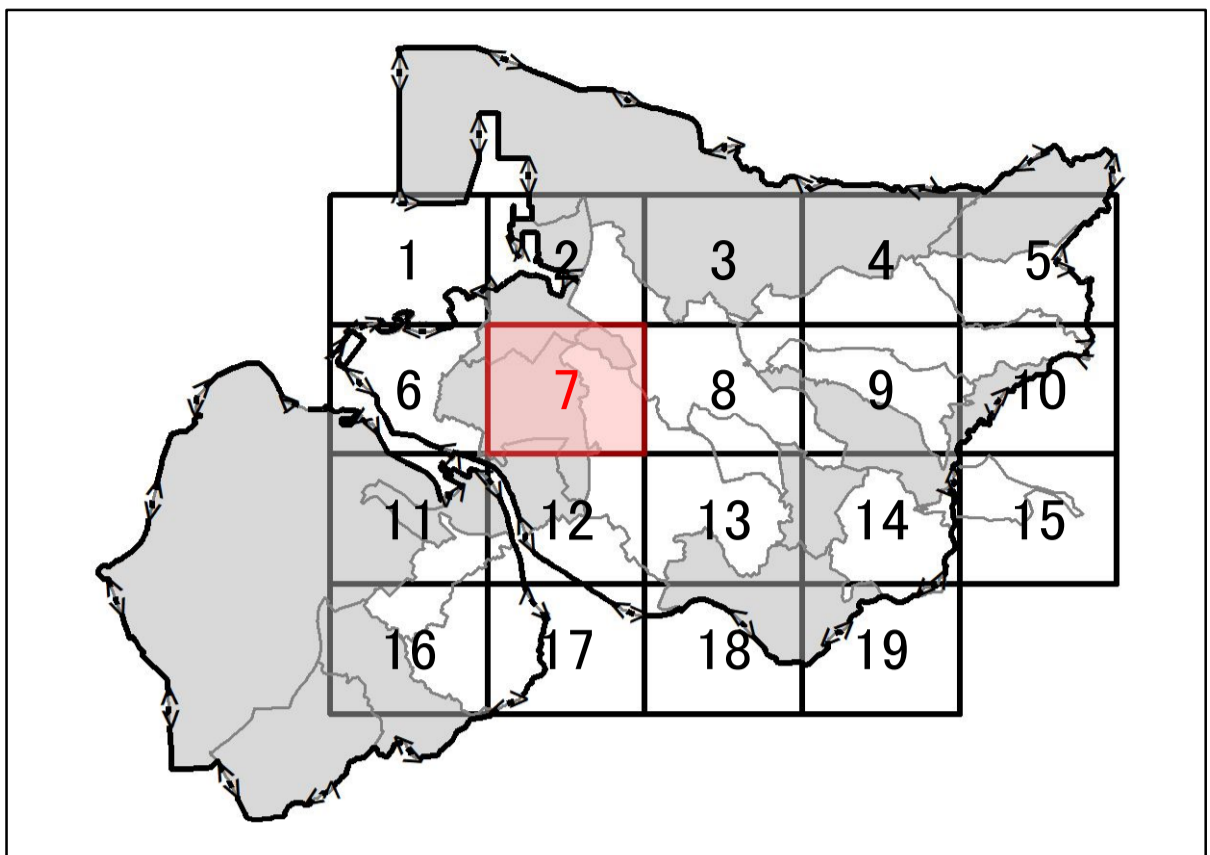
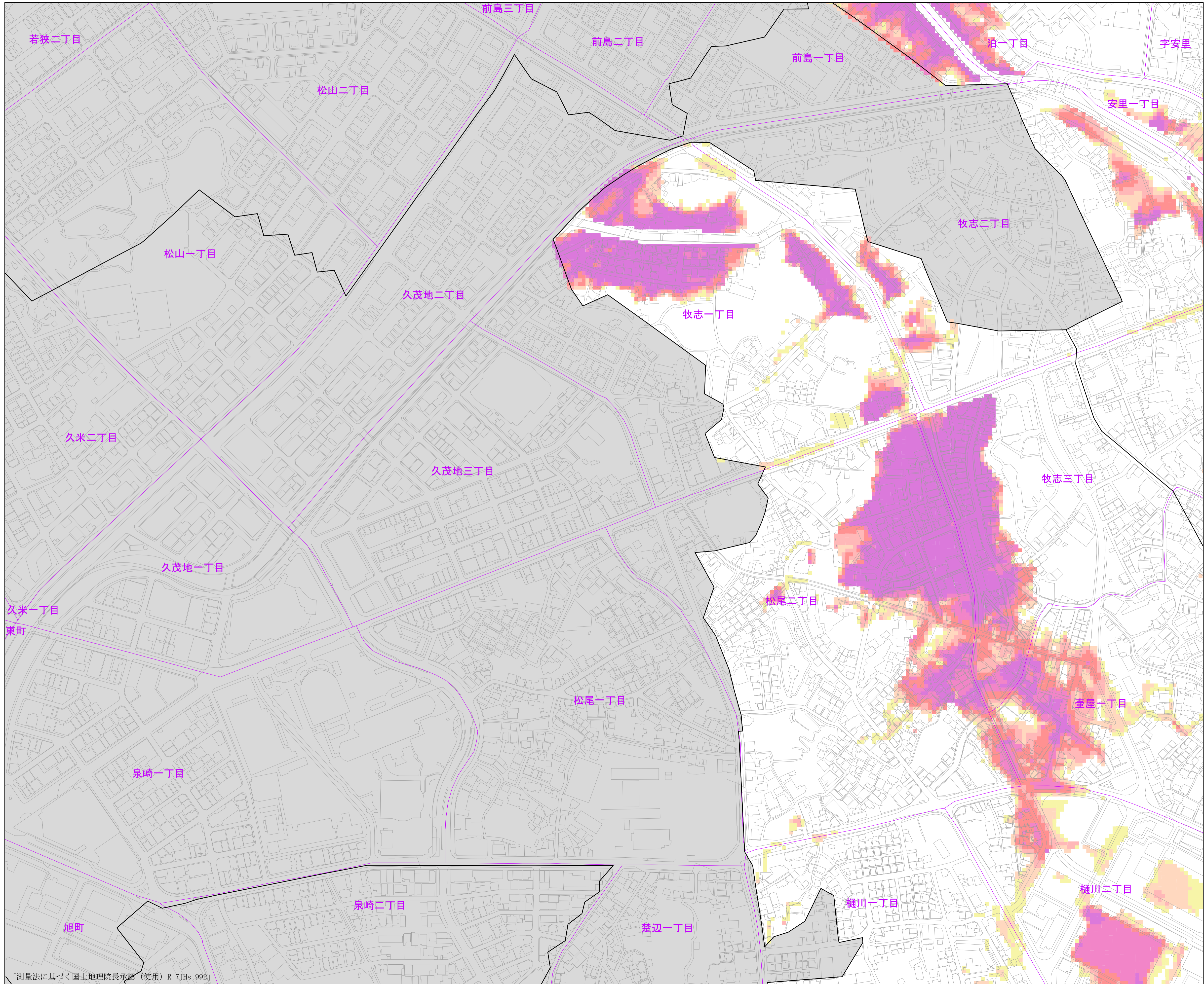

2. 基本事項等

- (1) 作成主体 : 那覇市 上下水道局 下水道課
- (2) 公表年月日 : 令和 年 月 日
- (3) 算出の前提となる降雨 : 最大1時間雨量153.0mm

3. 内水浸水想定区域図の見方と留意点

- (1) この内水浸水想定区域図は、地盤高や下水道管渠・水路等の整備状況を考慮した計算により作成したものです。実際の降雨では、表示した浸水想定区域及び水深と異なる場合があります。
- (2) この浸水想定区域図は水防法14条の2に基づくものではありません。
- (3) 水害時において、避難や水防活動を開始するタイミングは、お住まいの状況等により異なることから、自らの判断で適切に行動してください。

那覇市 内水浸水想定区域図  
【想定最大規模降雨 153mm/hr】



凡 例		
下水道全体計画区域		
対象区域外		
最大浸水深 (参考版)	～ 0.10 m	
	0.10 m ～ 0.20 m	
	0.20 m ～ 0.30 m	
	0.30 m ～ 0.45 m	
	0.45 m ～ 0.60 m	
0.60 m ～		

**那覇市 内水浸水想定区域図**  
【想定最大規模降雨】

**1. 説明文**

- (1) この図は、那覇市について、想定最大規模降雨による浸水が想定される区域、浸水した場合に想定される水深を表示した図面です。
- (2) この内水浸水想定区域等は、公表時点の対象地区の下水道整備状況を勘案して、想定最大規模の降雨に伴う雨水出水による内水浸水の状況をシミュレーションにより予測したものです。
- (3) このシミュレーションは、想定最大規模降雨による浸水を想定するため、排水先の河川の水位を、堤防高に設定し、降雨のピーク後は照査降雨の実績水位に合わせて低下させています。
- (4) このマップは、1級・2級・準用河川の外水氾濫（洪水）は考慮していません。
- (5) なお、このシミュレーションの実施にあたっては、シミュレーションの前提となる降雨を超える規模の降雨による浸水、河川による氾濫等を考慮していませんので、この内水浸水想定区域に指定されていない区域においても浸水が発生する場合や想定される水深が実際の浸水深と異なる場合があります。

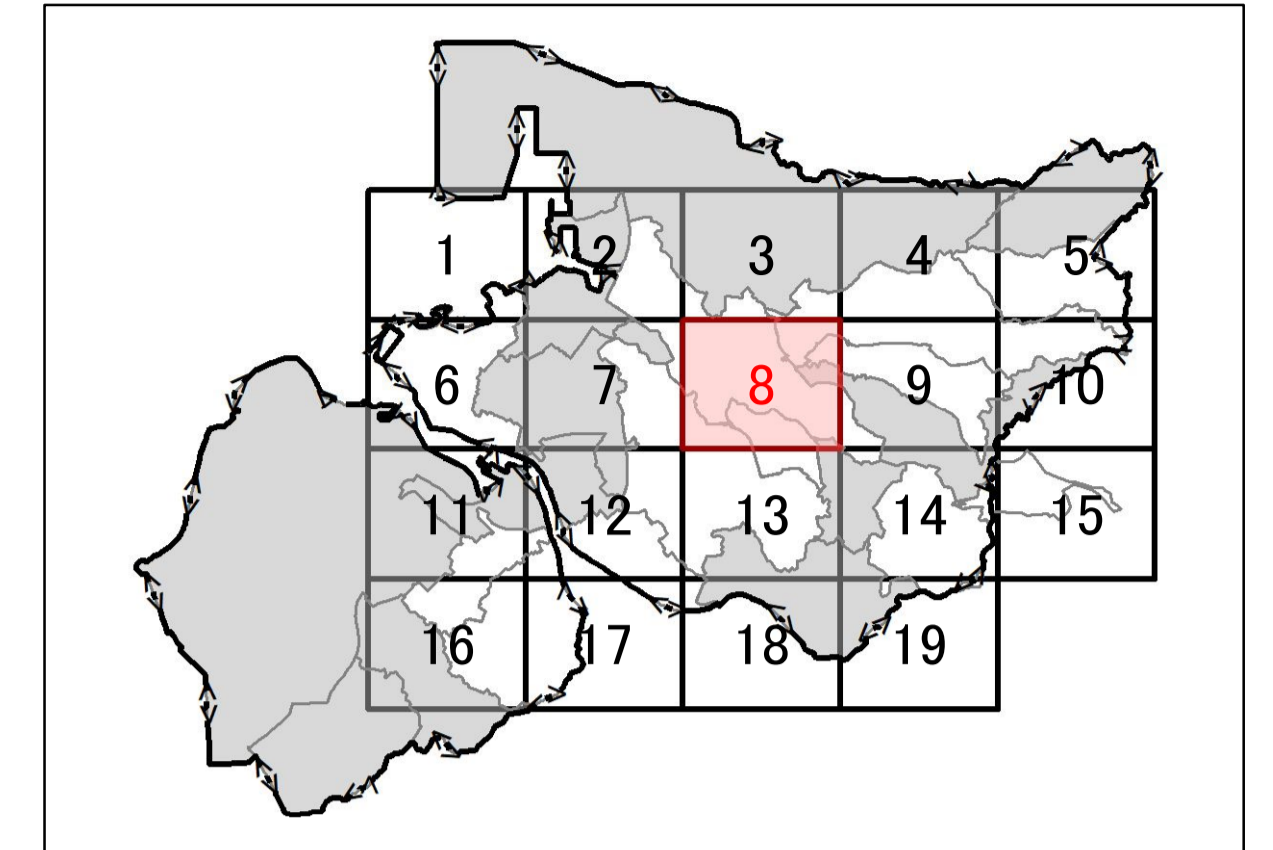
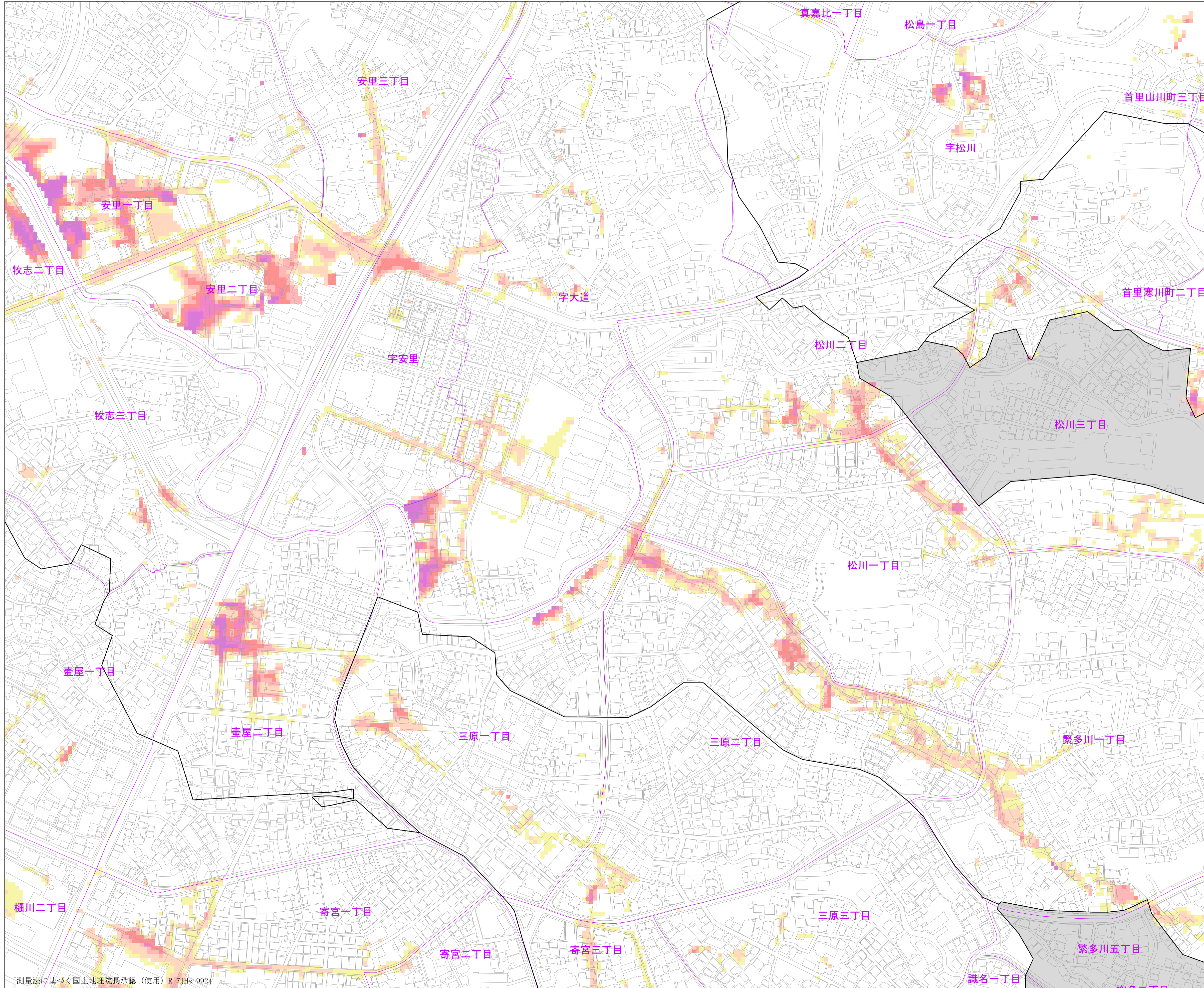

**2. 基本事項等**

- (1) 作成主体 : 那覇市 上下水道局 下水道課
- (2) 公表年月日 : 令和 年 月 日
- (3) 算出の前提となる降雨 : 最大1時間雨量153.0mm

**3. 内水浸水想定区域図の見方と留意点**

- (1) この内水浸水想定区域図は、地盤高や下水道管渠・水路等の整備状況を考慮した計算により作成したものです。実際の降雨では、表示した浸水想定区域及び水深と異なる場合があります。
- (2) この浸水想定区域図は水防法14条の2に基づくものではありません。
- (3) 水害時において、避難や水防活動を開始するタイミングは、お住まいの状況等により異なることから、自らの判断で適切に行動してください。

那覇市 内水浸水想定区域図  
【想定最大規模降雨 153mm/hr】

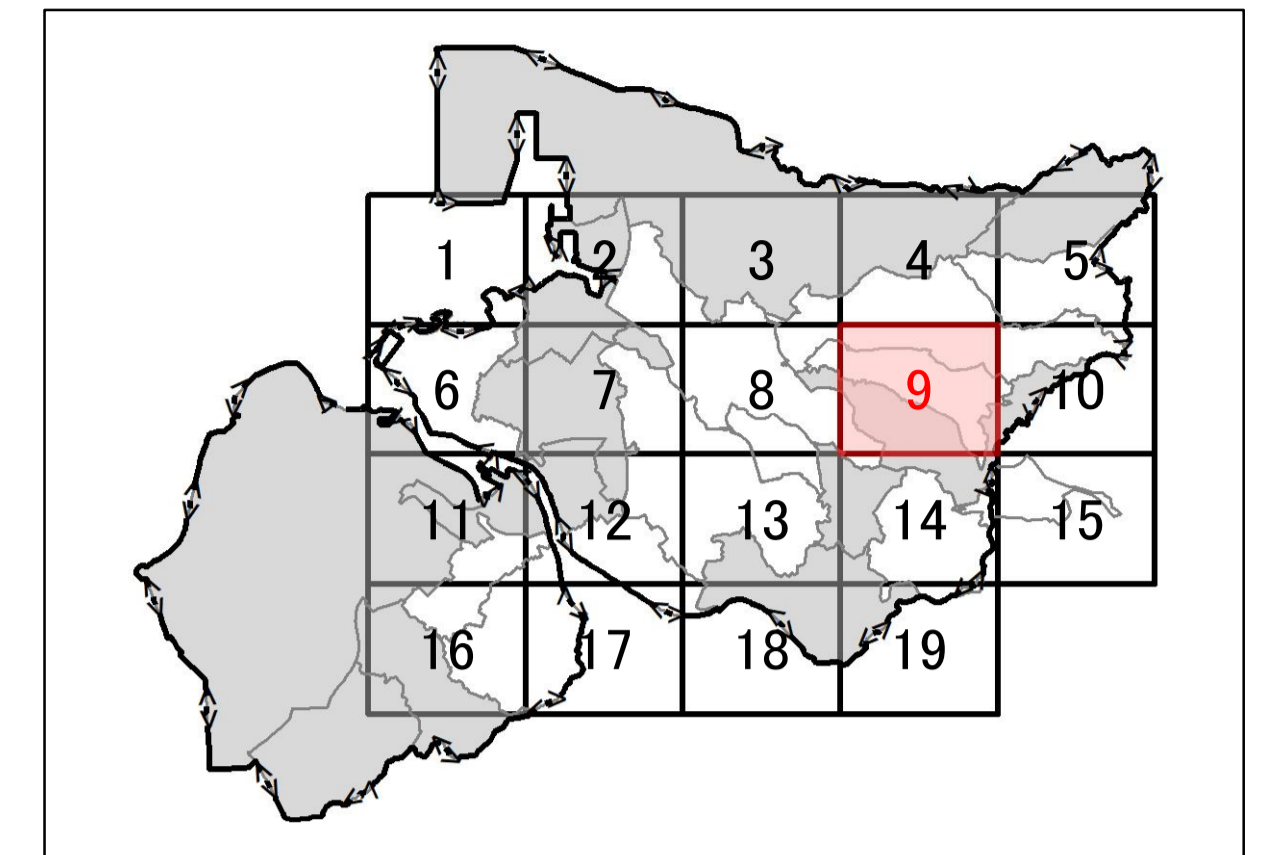
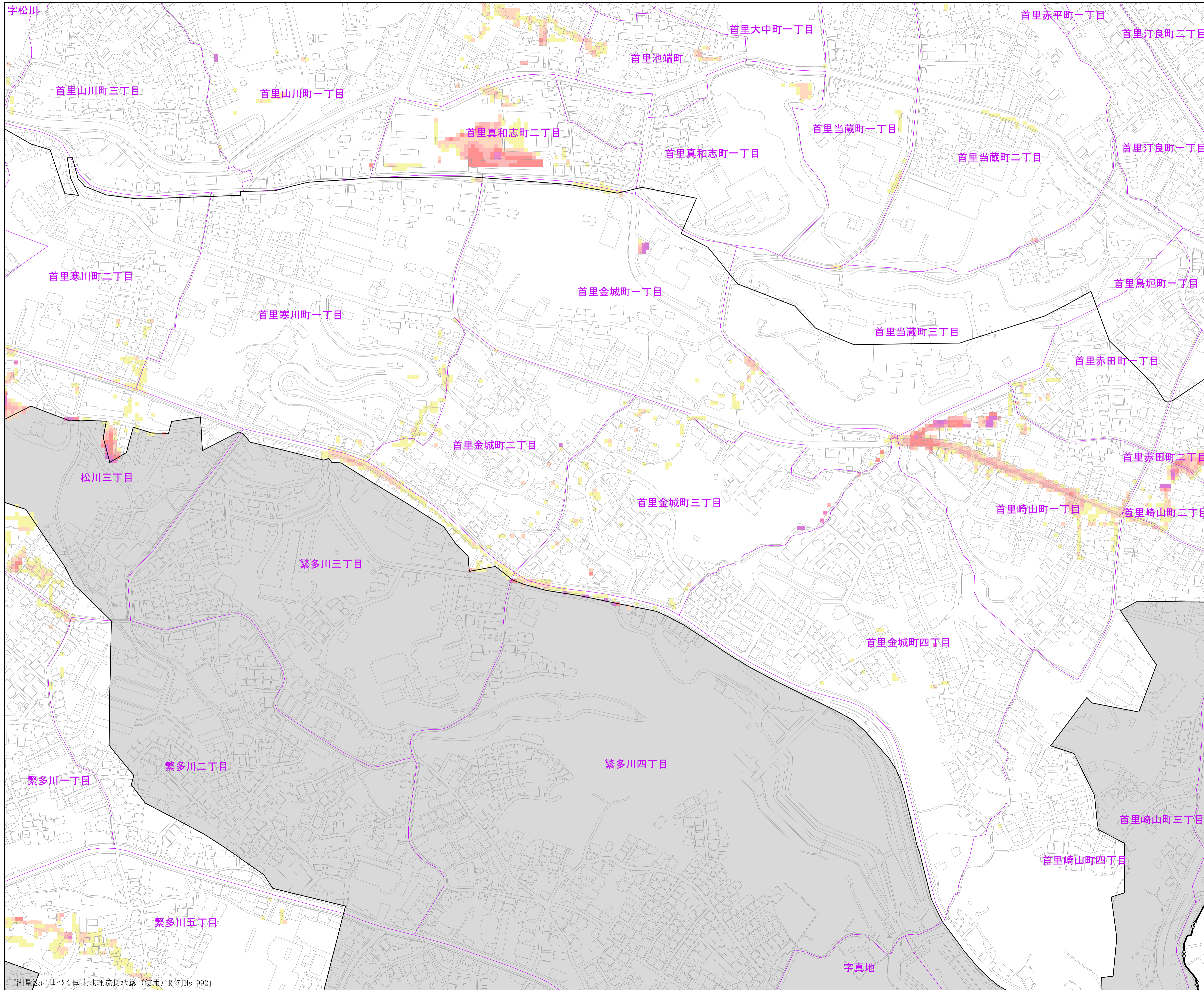



凡例		
下水道全体計画区域		
対象区域外		
最大浸水深 (参考版)	～ 0.10 m	
	0.10 m ～ 0.20 m	
	0.20 m ～ 0.30 m	
	0.30 m ～ 0.45 m	
	0.45 m ～ 0.60 m	
0.60 m ～		

那覇市 内水浸水想定区域図  
【想定最大規模降雨】

1. 説明文
- (1) この図は、那覇市について、想定最大規模降雨による浸水が想定される区域、浸水した場合に想定される水深を表示した図面です。
  - (2) この内水浸水想定区域等は、公表時点の対象地区の下水道整備状況を勘案して、想定最大規模の降雨に伴う雨水出水による内水浸水の状況をシミュレーションにより予測したものです。
  - (3) このシミュレーションは、想定最大規模降雨による浸水を想定するため、排水先の河川の水位を、堤防高に設定し、降雨のピーク後は照査降雨の実績水位に合わせて低下させています。
  - (4) このマップは、1級・2級・準用河川の外水氾濫（洪水）は考慮していません。
  - (5) なお、このシミュレーションの実施にあたっては、シミュレーションの前記となる降雨を超える規模の降雨による浸水、河川による氾濫等を考慮していませんので、この内水浸水想定区域に指定されていない区域においても浸水が発生する場合や想定される水深が実際の浸水深と異なる場合があります。
2. 基本事項等
- |                |                  |
|----------------|------------------|
| (1) 作成主体       | : 那覇市 上下水道局 下水道課 |
| (2) 公表年月日      | : 令和 年 月 日       |
| (3) 算出の前提となる降雨 | : 最大1時間雨量153.0mm |
3. 内水浸水想定区域図の見方と留意点
- (1) この内水浸水想定区域図は、地盤高や下水道管渠・水路等の整備状況を考慮した計算により作成したものです。実際の降雨では、表示した浸水想定区域及び水深と異なる場合があります。
  - (2) この浸水想定区域図は水防法14条の2に基づくものではありません。
  - (3) 水害時において、避難や水防活動を開始するタイミングは、お住まいの状況等により異なることから、自らの判断で適切に行動してください。

那覇市 内水浸水想定区域図  
【想定最大規模降雨 153mm/hr】

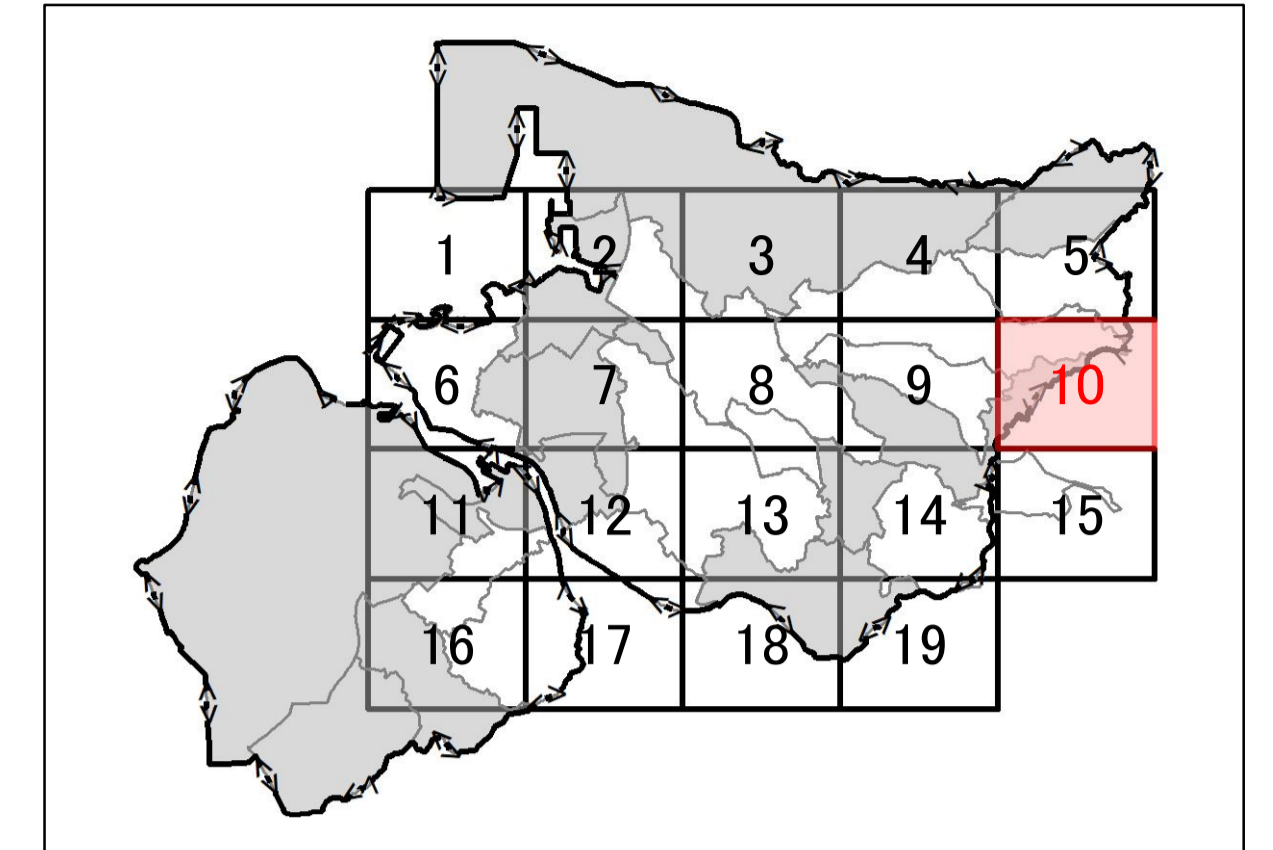
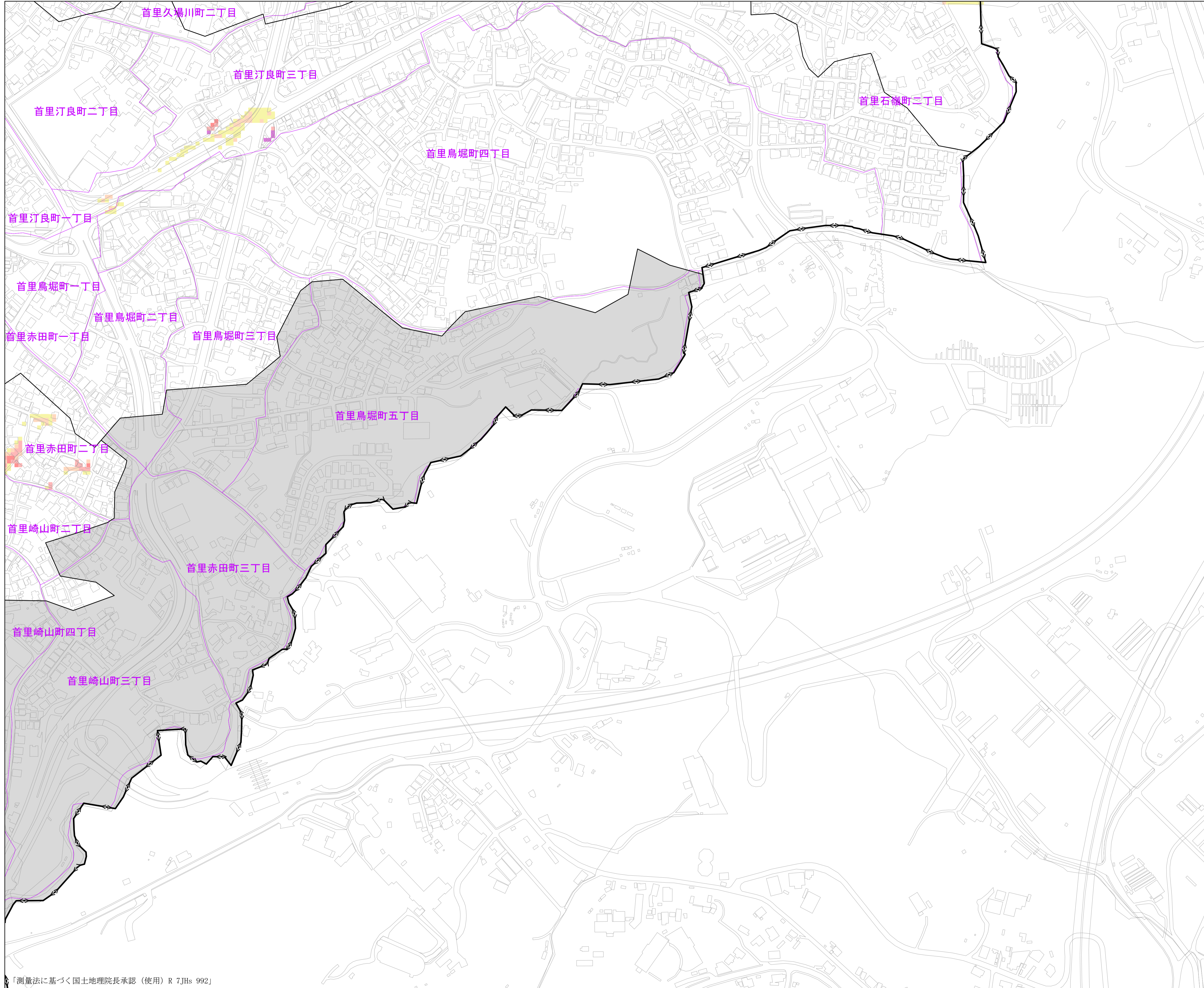



凡 例		
下水道全体計画区域		
対象区域外		
最大浸水深 (参考版)	～ 0.10 m	
	0.10 m ～ 0.20 m	
	0.20 m ～ 0.30 m	
	0.30 m ～ 0.45 m	
	0.45 m ～ 0.60 m	

那覇市 内水浸水想定区域図  
【想定最大規模降雨】

1. 説明文
- (1) この図は、那覇市について、想定最大規模降雨による浸水が想定される区域、浸水した場合に想定される水深を表示した図面です。
  - (2) この内水浸水想定区域等は、公表時点の対象地区の下水道整備状況を勘案して、想定最大規模の降雨に伴う雨水出水による内水浸水の状況をシミュレーションにより予測したものです。
  - (3) このシミュレーションは、想定最大規模降雨による浸水を想定するため、排水先の河川の水位を、堤防高に設定し、降雨のピーク後は照査降雨の実績水位に合わせて低下させています。
  - (4) このマップは、1級・2級・準用河川の外水氾濫（洪水）は考慮していません。
  - (5) なお、このシミュレーションの実施にあたっては、シミュレーションの前提となる降雨を超える規模の降雨による浸水、河川による氾濫等を考慮していませんので、この内水浸水想定区域に指定されていない区域においても浸水が発生する場合や想定される水深が実際の浸水深と異なる場合があります。
2. 基本事項等
- |                |                  |
|----------------|------------------|
| (1) 作成主体       | : 那覇市 上下水道局 下水道課 |
| (2) 公表年月日      | : 令和 年 月 日       |
| (3) 算出の前提となる降雨 | : 最大1時間雨量153.0mm |
3. 内水浸水想定区域図の見方と留意点
- (1) この内水浸水想定区域図は、地盤高や下水道管渠・水路等の整備状況を考慮した計算により作成したものです。実際の降雨では、表示した浸水想定区域及び水深と異なる場合があります。
  - (2) この浸水想定区域図は水防法14条の2に基づくものではありません。
  - (3) 水害時において、避難や水防活動を開始するタイミングは、お住まいの状況等により異なることから、自らの判断で適切に行動してください。

那覇市 内水浸水想定区域図  
【想定最大規模降雨 153mm/hr】



凡 例		
下水道全体計画区域		
対象区域外		
最大浸水深 (参考版)	～ 0.10 m	
	0.10 m ～ 0.20 m	
	0.20 m ～ 0.30 m	
	0.30 m ～ 0.45 m	
	0.45 m ～ 0.60 m	

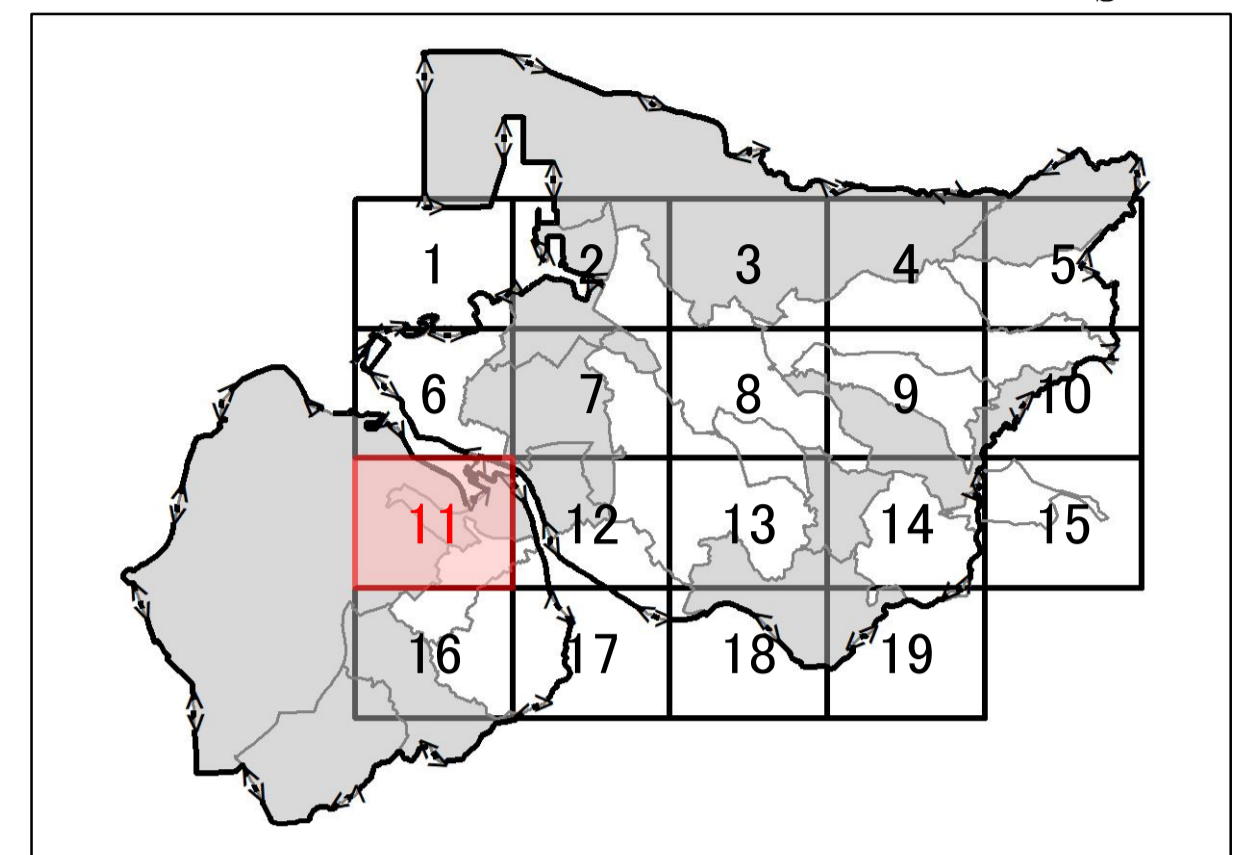
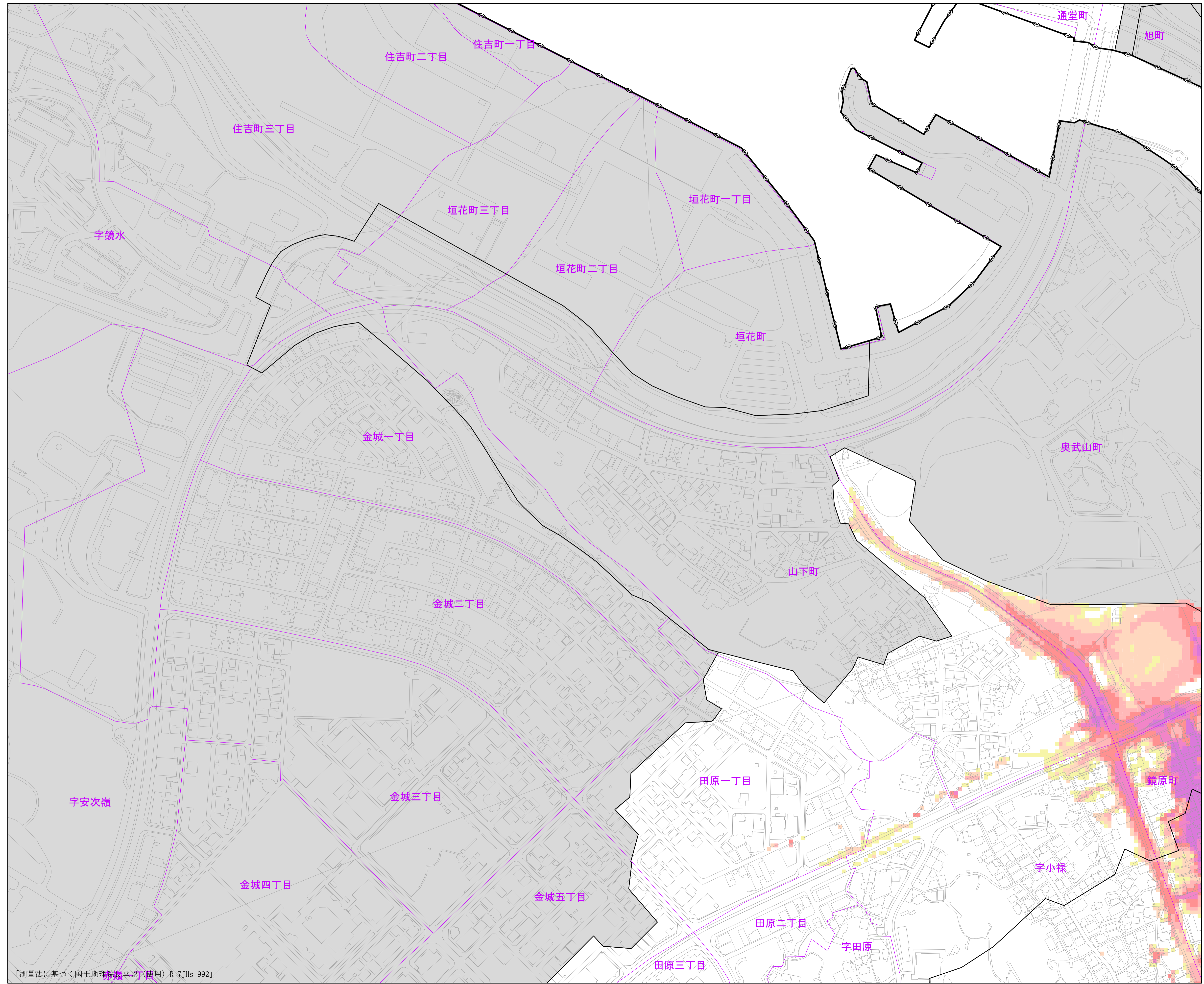
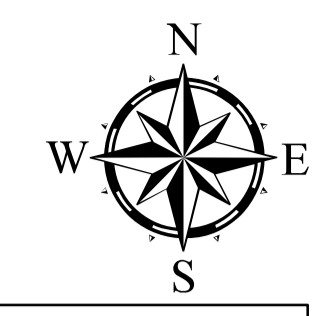
那覇市 内水浸水想定区域図  
【想定最大規模降雨】

1. 説明文
- (1) この図は、那覇市について、想定最大規模降雨による浸水が想定される区域、浸水した場合に想定される水深を表示した図面です。
  - (2) この内水浸水想定区域等は、公表時点の対象地区の下水道整備状況を勘案して、想定最大規模の降雨に伴う雨水出水による内水浸水の状況をシミュレーションにより予測したものです。
  - (3) このシミュレーションは、想定最大規模降雨による浸水を想定するため、排水先の河川の水位を、堤防高に設定し、降雨のピーク後は照査降雨の実績水位に合わせて低下させています。
  - (4) このマップは、1級・2級・準用河川の外水氾濫（洪水）は考慮していません。
  - (5) なお、このシミュレーションの実施にあたっては、シミュレーションの前提となる降雨を超える規模の降雨による浸水、河川による氾濫等を考慮していませんので、この内水浸水想定区域に指定されていない区域においても浸水が発生する場合や想定される水深が実際の浸水深と異なる場合があります。

2. 基本事項等
- (1) 作成主体 : 那覇市 上下水道局 下水道課
  - (2) 公表年月日 : 令和 年 月 日
  - (3) 算出の前提となる降雨 : 最大1時間雨量153.0mm

3. 内水浸水想定区域図の見方と留意点
- (1) この内水浸水想定区域図は、地盤高や下水道管渠・水路等の整備状況を考慮した計算により作成したものです。実際の降雨では、表示した浸水想定区域及び水深と異なる場合があります。
  - (2) この浸水想定区域図は水防法14条の2に基づくものではありません。
  - (3) 水害時において、避難や水防活動を開始するタイミングは、お住まいの状況等により異なることから、自らの判断で適切に行動してください。

那覇市 内水浸水想定区域図  
【想定最大規模降雨 153mm/hr】



凡 例		
下水道全体計画区域		
対象区域外		
最大浸水深 (参考版)	～ 0.10 m	
	0.10 m ～ 0.20 m	
	0.20 m ～ 0.30 m	
	0.30 m ～ 0.45 m	
	0.45 m ～ 0.60 m	
0.60 m ～		

**那覇市 内水浸水想定区域図  
【想定最大規模降雨】**

**1. 説明文**

- (1) この図は、那覇市について、想定最大規模降雨による浸水が想定される区域、浸水した場合に想定される水深を表示した図面です。
- (2) この内水浸水想定区域等は、公表時点の対象地区の下水道整備状況を勘案して、想定最大規模の降雨に伴う雨水出水による内水浸水の状況をシミュレーションにより予測したものです。
- (3) このシミュレーションは、想定最大規模降雨による浸水を想定するため、排水先の河川の水位を、堤防高に設定し、降雨のピーク後は照査降雨の実績水位に合わせて低下させています。
- (4) このマップは、1級・2級・準用河川の外水氾濫（洪水）は考慮していません。
- (5) なお、このシミュレーションの実施にあたっては、シミュレーションの前提となる降雨を超える規模の降雨による浸水、河川による氾濫等を考慮していませんので、この内水浸水想定区域に指定されていない区域においても浸水が発生する場合や想定される水深が実際の浸水深と異なる場合があります。

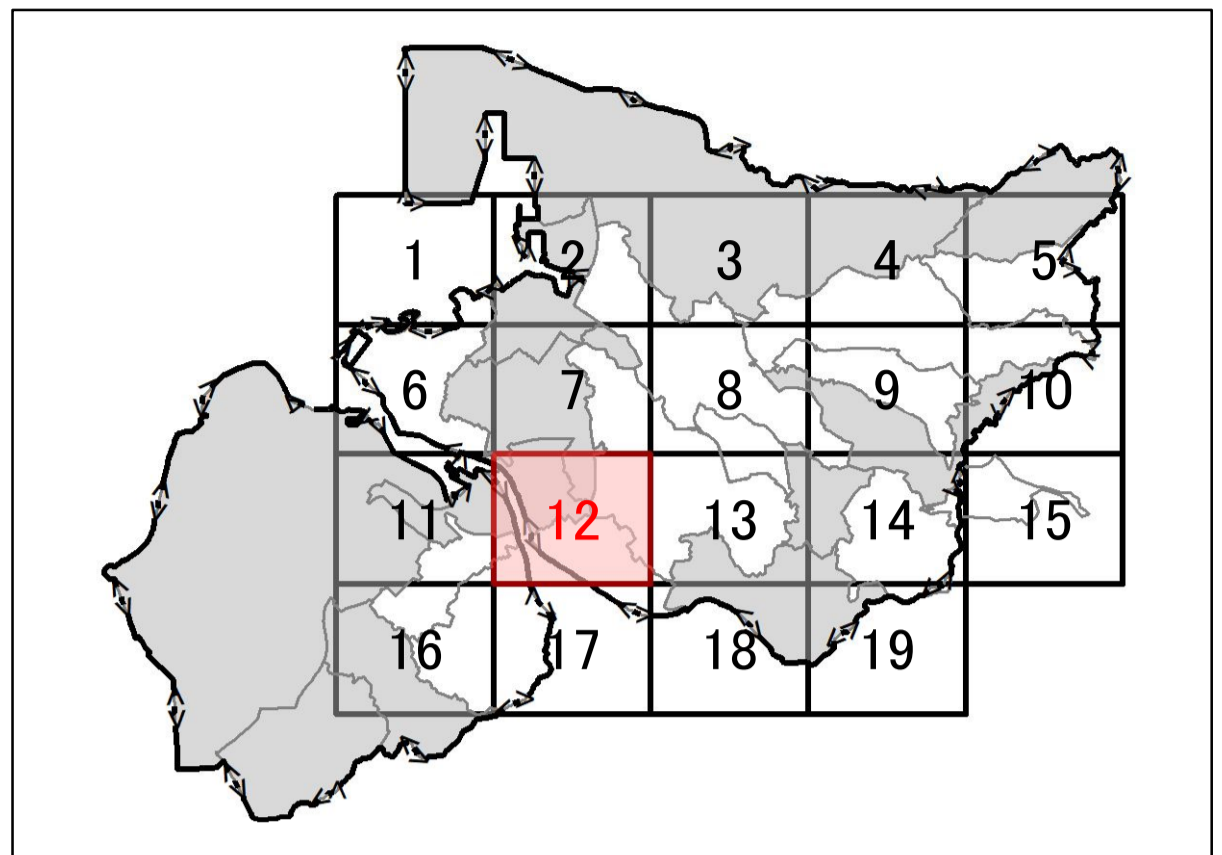
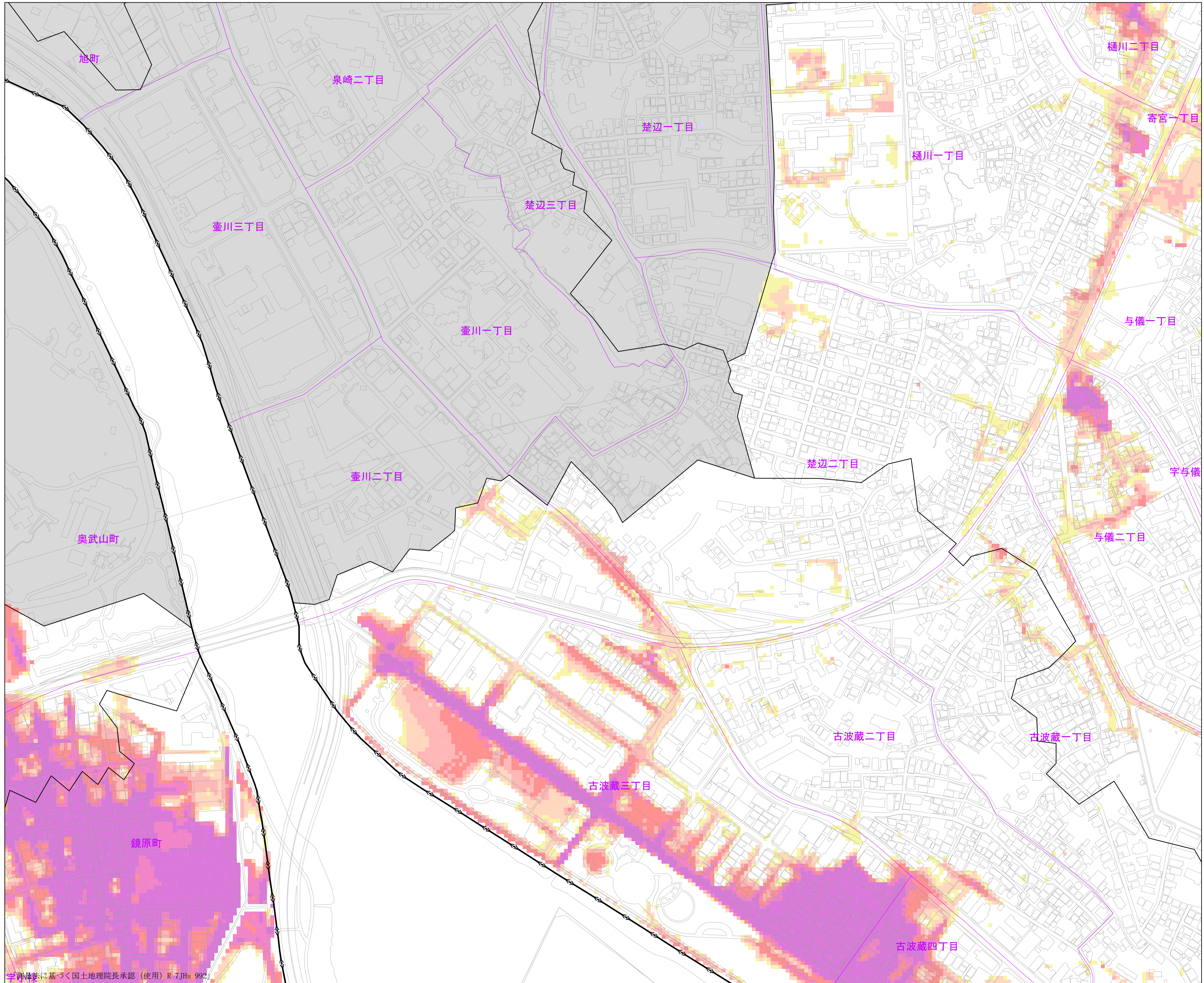

**2. 基本事項等**

- (1) 作成主体 : 那覇市 上下水道局 下水道課
- (2) 公表年月日 : 令和 年 月 日
- (3) 算出の前提となる降雨 : 最大1時間雨量153.0mm

**3. 内水浸水想定区域図の見方と留意点**

- (1) この内水浸水想定区域図は、地盤高や下水道管渠・水路等の整備状況を考慮した計算により作成したものです。実際の降雨では、表示した浸水想定区域及び水深と異なる場合があります。
- (2) この浸水想定区域図は水防法14条の2に基づくものではありません。
- (3) 水害時において、避難や水防活動を開始するタイミングは、お住まいの状況等により異なることから、自らの判断で適切に行動してください。

那覇市 内水浸水想定区域図  
【想定最大規模降雨 153mm/hr】

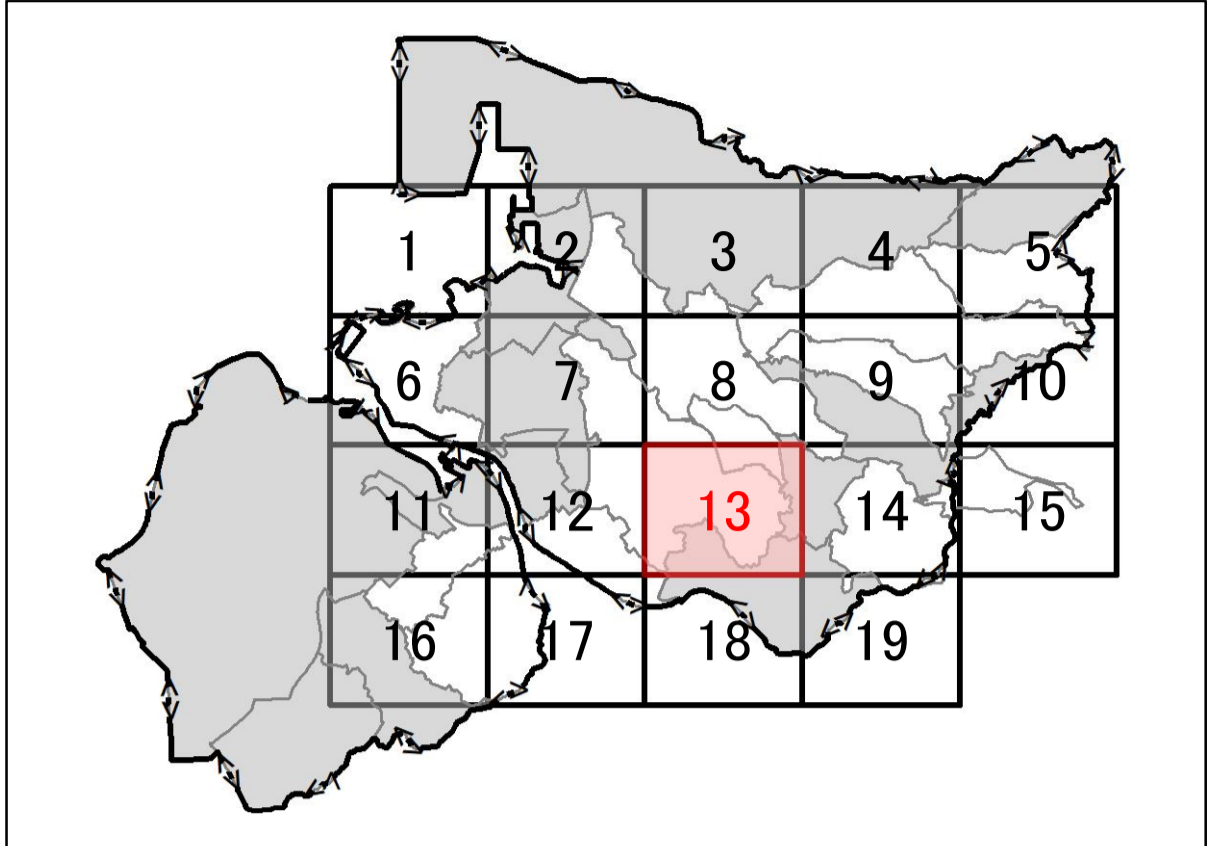
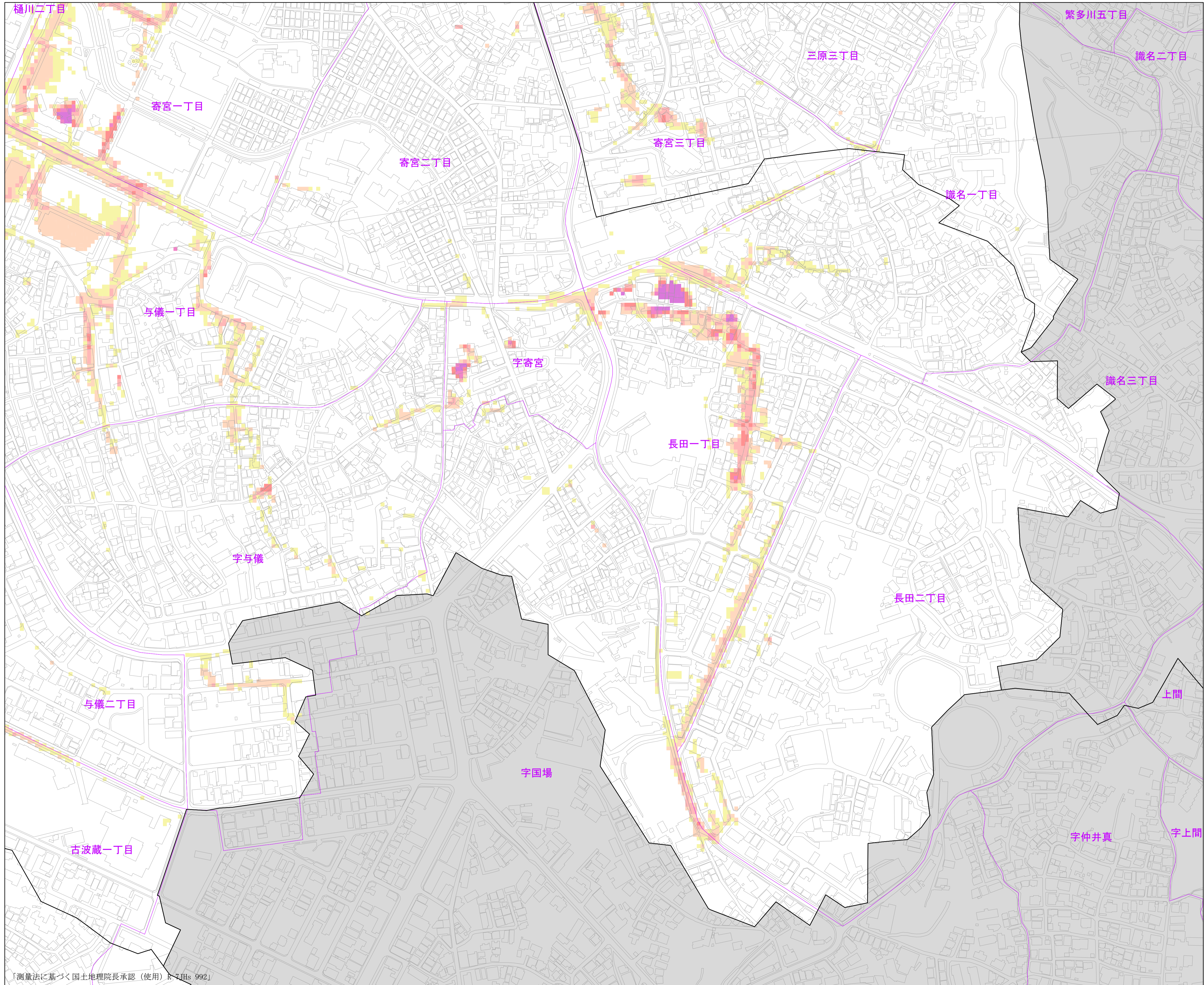



凡例		
下水道全体計画区域		
対象区域外		
最大浸水深 (参考版)	～ 0.10 m	
	0.10 m ～ 0.20 m	
	0.20 m ～ 0.30 m	
	0.30 m ～ 0.45 m	
	0.45 m ～ 0.60 m	
0.60 m ～		

那覇市 内水浸水想定区域図  
【想定最大規模降雨】

- 1. 説明文**
- (1) この図は、那覇市について、想定最大規模降雨による浸水が想定される区域、浸水した場合に想定される水深を表示した図面です。
  - (2) この内水浸水想定区域等は、公表時点の対象地区の下水道整備状況を勘案して、想定最大規模の降雨に伴う雨水出水による内水浸水の状況をシミュレーションにより予測したものです。
  - (3) このシミュレーションは、想定最大規模降雨による浸水を想定するため、排水先の河川の水位を、堤防高に設定し、降雨のピーク後は照査降雨の実績水位に合わせて低下させています。
  - (4) このマップは、1級・2級・準用河川の外水氾濫（洪水）は考慮していません。
  - (5) なお、このシミュレーションの実施にあたっては、シミュレーションの前提となる降雨を超える規模の降雨による浸水、河川による氾濫等を考慮していませんので、この内水浸水想定区域に指定されていない区域においても浸水が発生する場合や想定される水深が実際の浸水深と異なる場合があります。
- 2. 基本事項等**
- (1) 作成主体 : 那覇市 上下水道局 下水道課
  - (2) 公表年月日 : 令和 年 月 日
  - (3) 算出の前提となる降雨 : 最大1時間雨量153.0mm
- 3. 内水浸水想定区域図の見方と留意点**
- (1) この内水浸水想定区域図は、地盤高や下水道管渠・水路等の整備状況を考慮した計算により作成したものです。実際の降雨では、表示した浸水想定区域及び水深と異なる場合があります。
  - (2) この浸水想定区域図は水防法14条の2に基づくものではありません。
  - (3) 水害時において、避難や水防活動を開始するタイミングは、お住まいの状況等により異なることから、自らの判断で適切に行動してください。

那覇市 内水浸水想定区域図  
【想定最大規模降雨 153mm/hr】



凡 例		
下水道全体計画区域		
対象区域外		
最大浸水深 (参考版)	～ 0.10 m	
	0.10 m ～ 0.20 m	
	0.20 m ～ 0.30 m	
	0.30 m ～ 0.45 m	
	0.45 m ～ 0.60 m	
	0.60 m ～	

那覇市 内水浸水想定区域図  
【想定最大規模降雨】

1. 説明文

- (1) この図は、那覇市について、想定最大規模降雨による浸水が想定される区域、浸水した場合に想定される水深を表示した図面です。
- (2) この内水浸水想定区域等は、公表時点の対象地区の下水道整備状況を勘案して、想定最大規模の降雨に伴う雨水出水による内水浸水の状況をシミュレーションにより予測したものです。
- (3) このシミュレーションは、想定最大規模降雨による浸水を想定するため、排水先の河川の水位を、堤防高に設定し、降雨のピーク後は照査降雨の実績水位に合わせて低下させています。
- (4) このマップは、1級・2級・準用河川の外水氾濫（洪水）は考慮していません。
- (5) なお、このシミュレーションの実施にあたっては、シミュレーションの前提となる降雨を超える規模の降雨による浸水、河川による氾濫等を考慮していませんので、この内水浸水想定区域に指定されていない区域においても浸水が発生する場合や想定される水深が実際の浸水深と異なる場合があります。

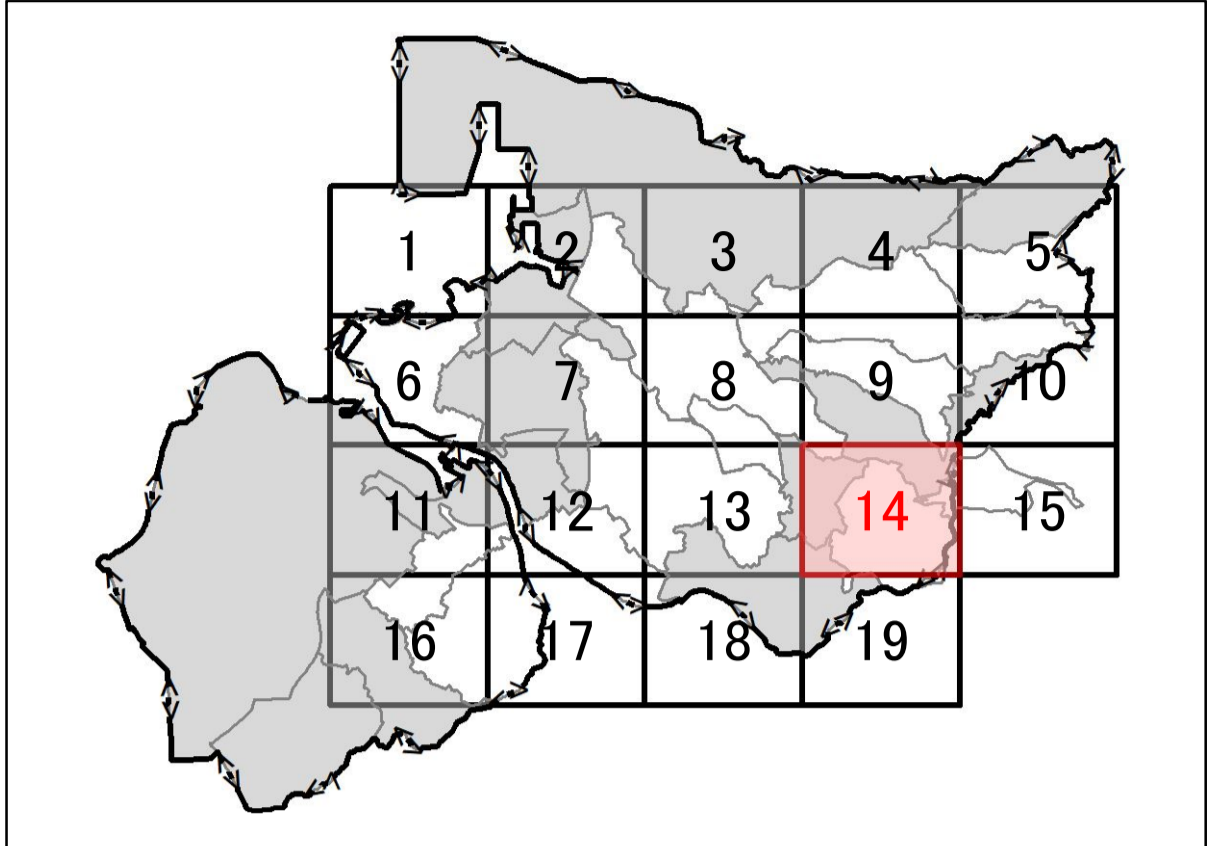
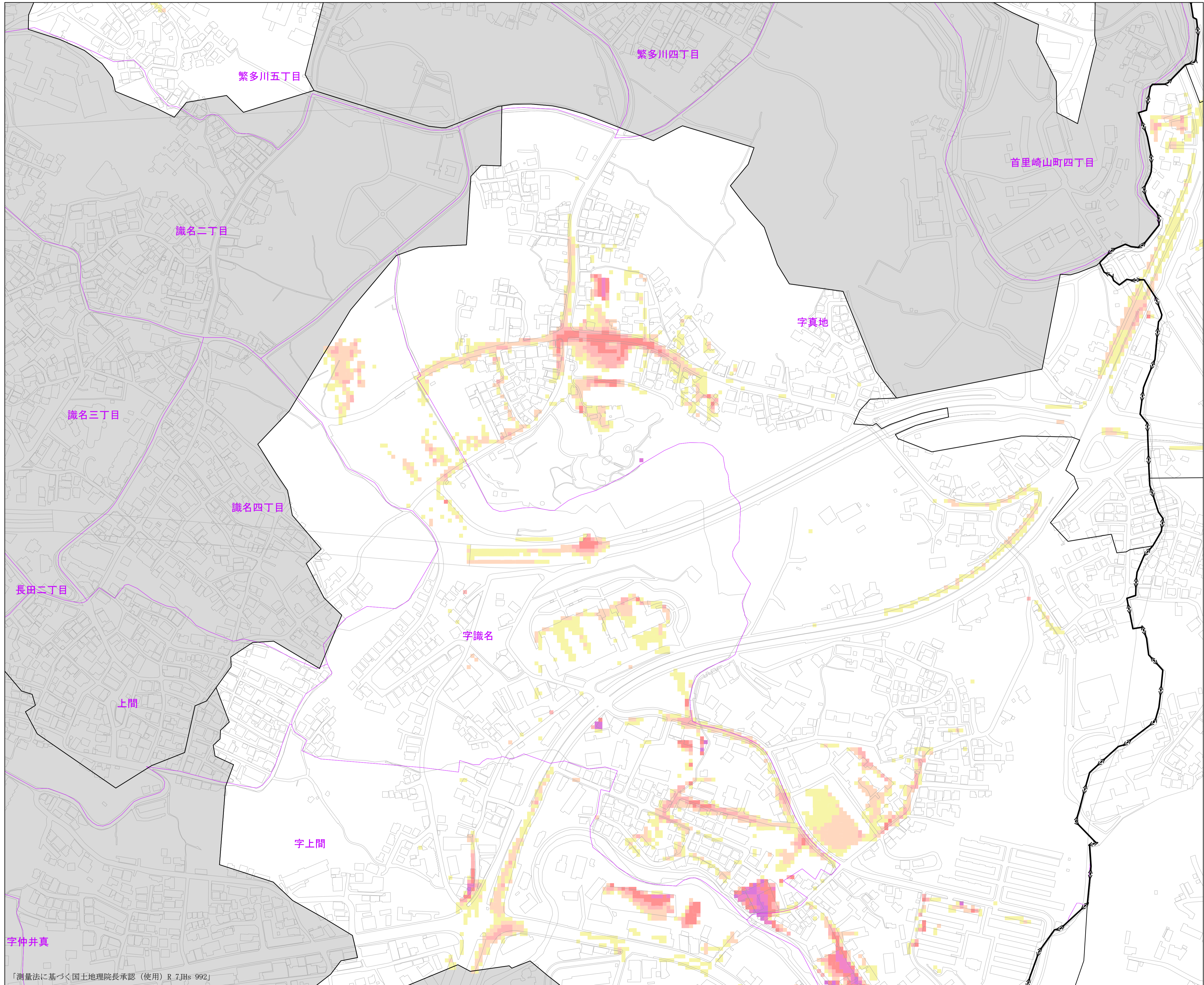

2. 基本事項等

- (1) 作成主体 : 那覇市 上下水道局 下水道課
- (2) 公表年月日 : 令和 年 月 日
- (3) 算出の前提となる降雨 : 最大1時間雨量153.0mm

3. 内水浸水想定区域図の見方と留意点

- (1) この内水浸水想定区域図は、地盤高や下水道管渠・水路等の整備状況を考慮した計算により作成したものです。実際の降雨では、表示した浸水想定区域及び水深と異なる場合があります。
- (2) この浸水想定区域図は水防法14条の2に基づくものではありません。
- (3) 水害時において、避難や水防活動を開始するタイミングは、お住まいの状況等により異なることから、自らの判断で適切に行動してください。

那覇市 内水浸水想定区域図  
【想定最大規模降雨 153mm/hr】

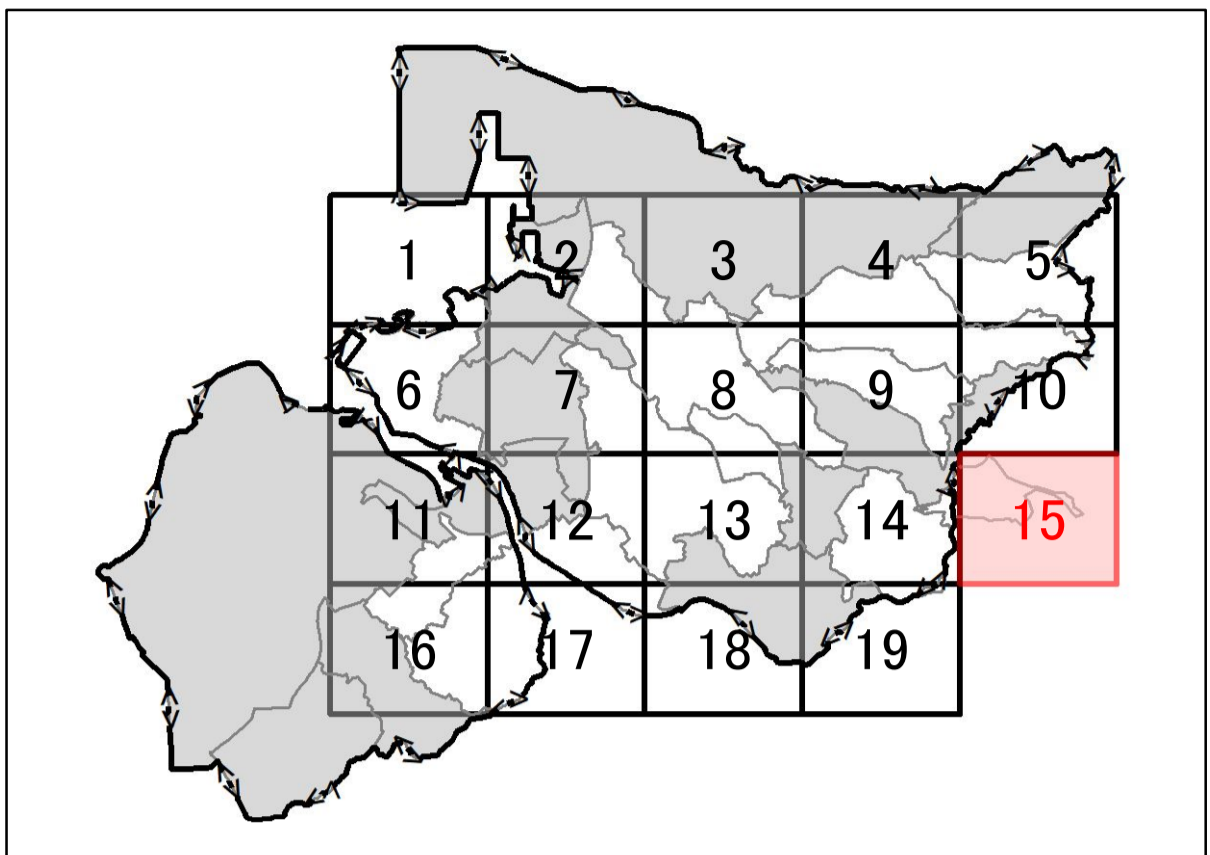
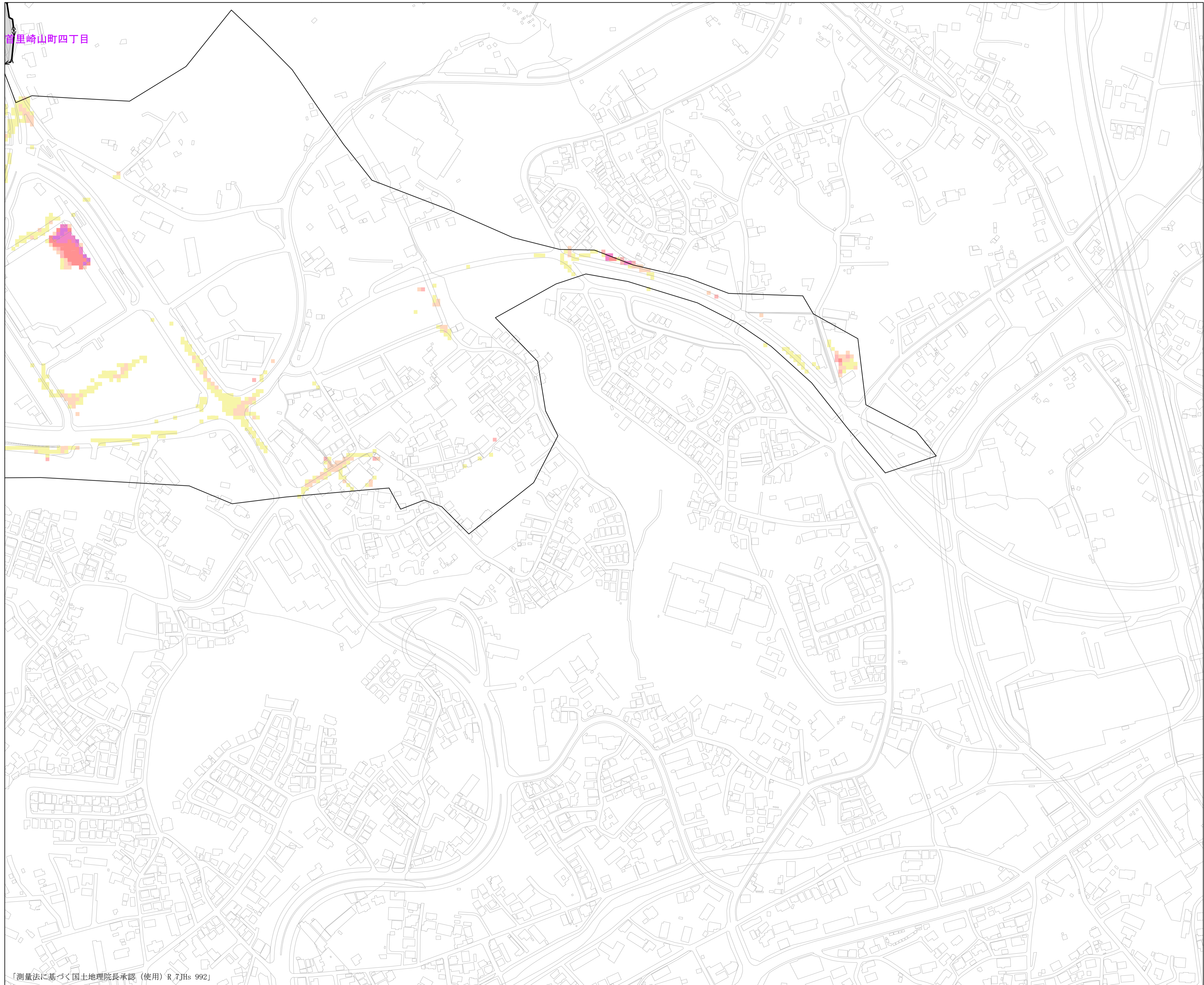



凡 例		
下水道全体計画区域		
対象区域外		
最大浸水深 (参考版)	～ 0.10 m	
	0.10 m ～ 0.20 m	
	0.20 m ～ 0.30 m	
	0.30 m ～ 0.45 m	
	0.45 m ～ 0.60 m	
0.60 m ～		

那覇市 内水浸水想定区域図  
【想定最大規模降雨】

1. 説明文
- (1) この図は、那覇市について、想定最大規模降雨による浸水が想定される区域、浸水した場合に想定される水深を表示した図面です。
  - (2) この内水浸水想定区域等は、公表時点の対象地区の下水道整備状況を勘案して、想定最大規模の降雨に伴う雨水出水による内水浸水の状況をシミュレーションにより予測したものです。
  - (3) このシミュレーションは、想定最大規模降雨による浸水を想定するため、排水先の河川の水位を、堤防高に設定し、降雨のピーク後は照査降雨の実績水位に合わせて低下させています。
  - (4) このマップは、1級・2級・準用河川の外水氾濫（洪水）は考慮していません。
  - (5) なお、このシミュレーションの実施にあたっては、シミュレーションの前提となる降雨を超える規模の降雨による浸水、河川による氾濫等を考慮していませんので、この内水浸水想定区域に指定されていない区域においても浸水が発生する場合や想定される水深が実際の浸水深と異なる場合があります。
2. 基本事項等
- |                |                  |
|----------------|------------------|
| (1) 作成主体       | : 那覇市 上下水道局 下水道課 |
| (2) 公表年月日      | : 令和 年 月 日       |
| (3) 算出の前提となる降雨 | : 最大1時間雨量153.0mm |
3. 内水浸水想定区域図の見方と留意点
- (1) この内水浸水想定区域図は、地盤高や下水道管渠・水路等の整備状況を考慮した計算により作成したものです。実際の降雨では、表示した浸水想定区域及び水深と異なる場合があります。
  - (2) この浸水想定区域図は水防法14条の2に基づくものではありません。
  - (3) 水害時において、避難や水防活動を開始するタイミングは、お住まいの状況等により異なることから、自らの判断で適切に行動してください。

那覇市 内水浸水想定区域図  
【想定最大規模降雨 153mm/hr】

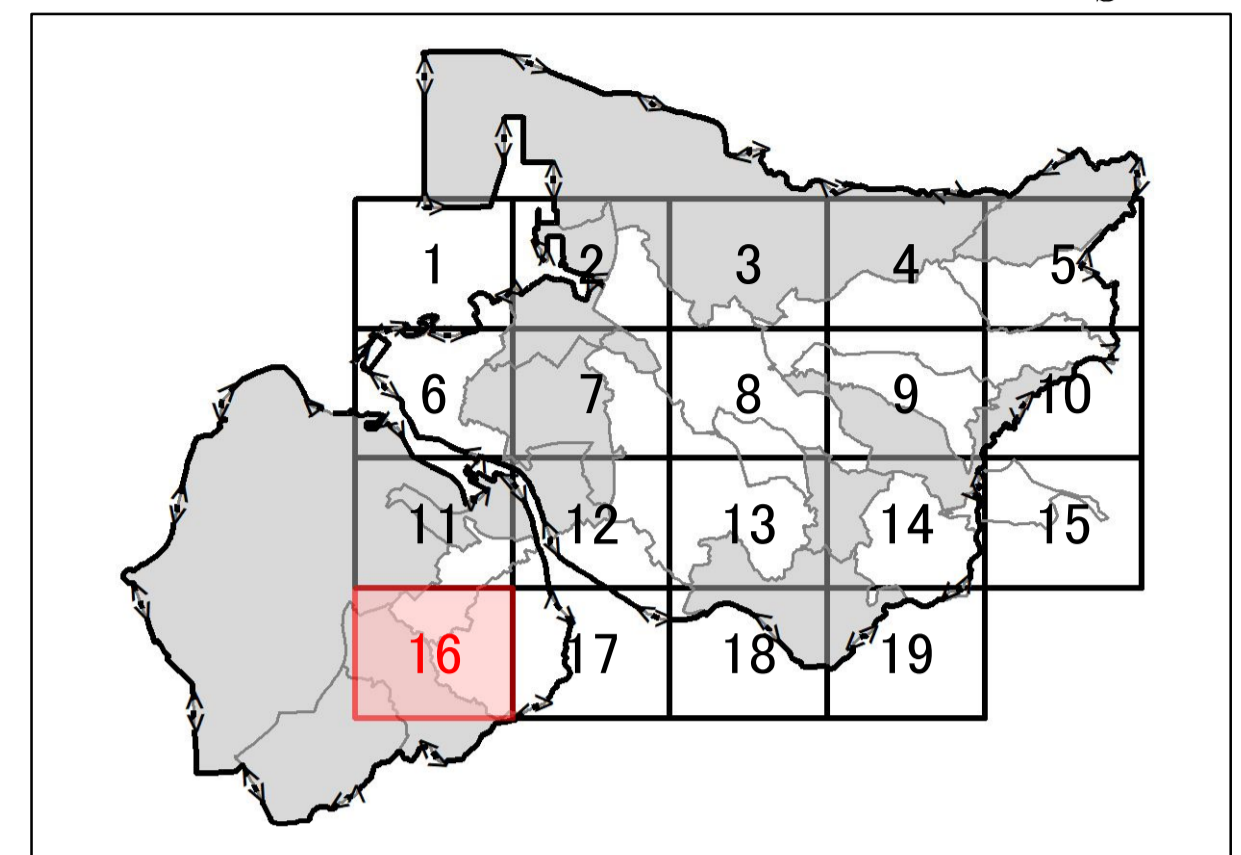
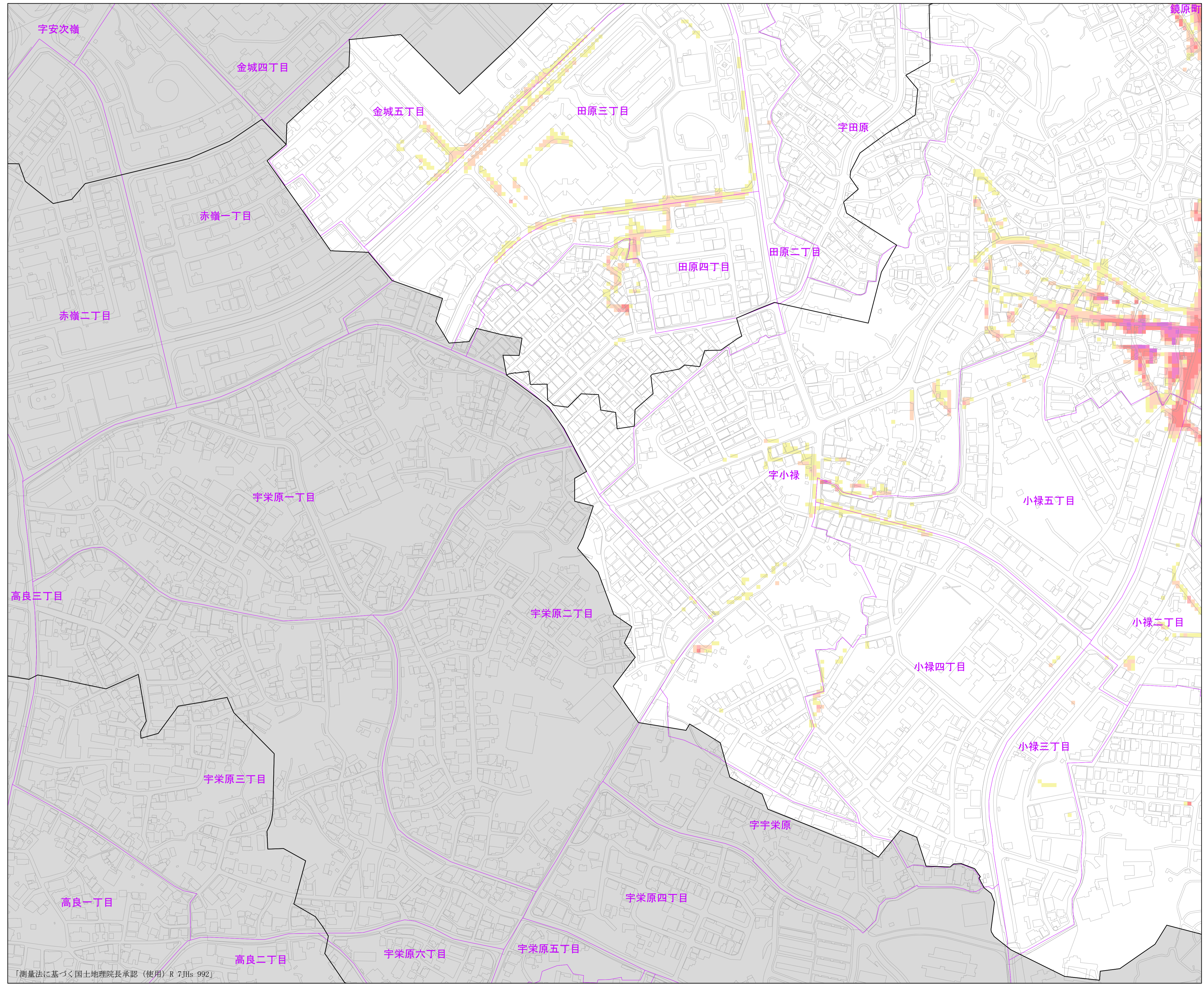
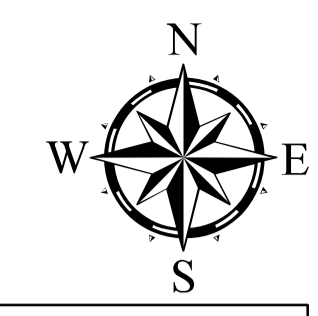


凡 例		
下水道全体計画区域		
対象区域外		
最大浸水深 (参考版)	～ 0.10 m	
	0.10 m ～ 0.20 m	
	0.20 m ～ 0.30 m	
	0.30 m ～ 0.45 m	
	0.45 m ～ 0.60 m	
0.60 m ～		

那覇市 内水浸水想定区域図  
【想定最大規模降雨】

- 1. 説明文**
- (1) この図は、那覇市について、想定最大規模降雨による浸水が想定される区域、浸水した場合に想定される水深を表示した図面です。
  - (2) この内水浸水想定区域等は、公表時点の対象地区の下水道整備状況を勘案して、想定最大規模の降雨に伴う雨水出水による内水浸水の状況をシミュレーションにより予測したものです。
  - (3) このシミュレーションは、想定最大規模降雨による浸水を想定するため、排水先の河川の水位を、堤防高に設定し、降雨のピーク後は照査降雨の実績水位に合わせて低下させています。
  - (4) このマップは、1級・2級・準用河川の外水氾濫（洪水）は考慮していません。
  - (5) なお、このシミュレーションの実施にあたっては、シミュレーションの前提となる降雨を超える規模の降雨による浸水、河川による氾濫等を考慮していませんので、この内水浸水想定区域に指定されていない区域においても浸水が発生する場合や想定される水深が実際の浸水深と異なる場合があります。
- 2. 基本事項等**
- (1) 作成主体 : 那覇市 上下水道局 下水道課
  - (2) 公表年月日 : 令和 年 月 日
  - (3) 算出の前提となる降雨 : 最大1時間雨量153.0mm
- 3. 内水浸水想定区域図の見方と留意点**
- (1) この内水浸水想定区域図は、地盤高や下水道管渠・水路等の整備状況を考慮した計算により作成したものです。実際の降雨では、表示した浸水想定区域及び水深と異なる場合があります。
  - (2) この浸水想定区域図は水防法14条の2に基づくものではありません。
  - (3) 水害時において、避難や水防活動を開始するタイミングは、お住まいの状況等により異なることから、自らの判断で適切に行動してください。

那覇市 内水浸水想定区域図  
【想定最大規模降雨 153mm/hr】



凡 例		
下水道全体計画区域		
対象区域外		
最大浸水深 (参考版)	～ 0.10 m	
	0.10 m ～ 0.20 m	
	0.20 m ～ 0.30 m	
	0.30 m ～ 0.45 m	
	0.45 m ～ 0.60 m	
	0.60 m ～	

**那覇市 内水浸水想定区域図**  
【想定最大規模降雨】

**1. 説明文**

- (1) この図は、那覇市について、想定最大規模降雨による浸水が想定される区域、浸水した場合に想定される水深を表示した図面です。
- (2) この内水浸水想定区域等は、公表時点の対象地区の下水道整備状況を勘案して、想定最大規模の降雨に伴う雨水出水による内水浸水の状況をシミュレーションにより予測したものです。
- (3) このシミュレーションは、想定最大規模降雨による浸水を想定するため、排水先の河川の水位を、堤防高に設定し、降雨のピーク後は照査降雨の実績水位に合わせて低下させています。
- (4) このマップは、1級・2級・準用河川の外水氾濫（洪水）は考慮していません。
- (5) なお、このシミュレーションの実施にあたっては、シミュレーションの前提となる降雨を超える規模の降雨による浸水、河川による氾濫等を考慮していませんので、この内水浸水想定区域に指定されていない区域においても浸水が発生する場合や想定される水深が実際の浸水深と異なる場合があります。

**2. 基本事項等**

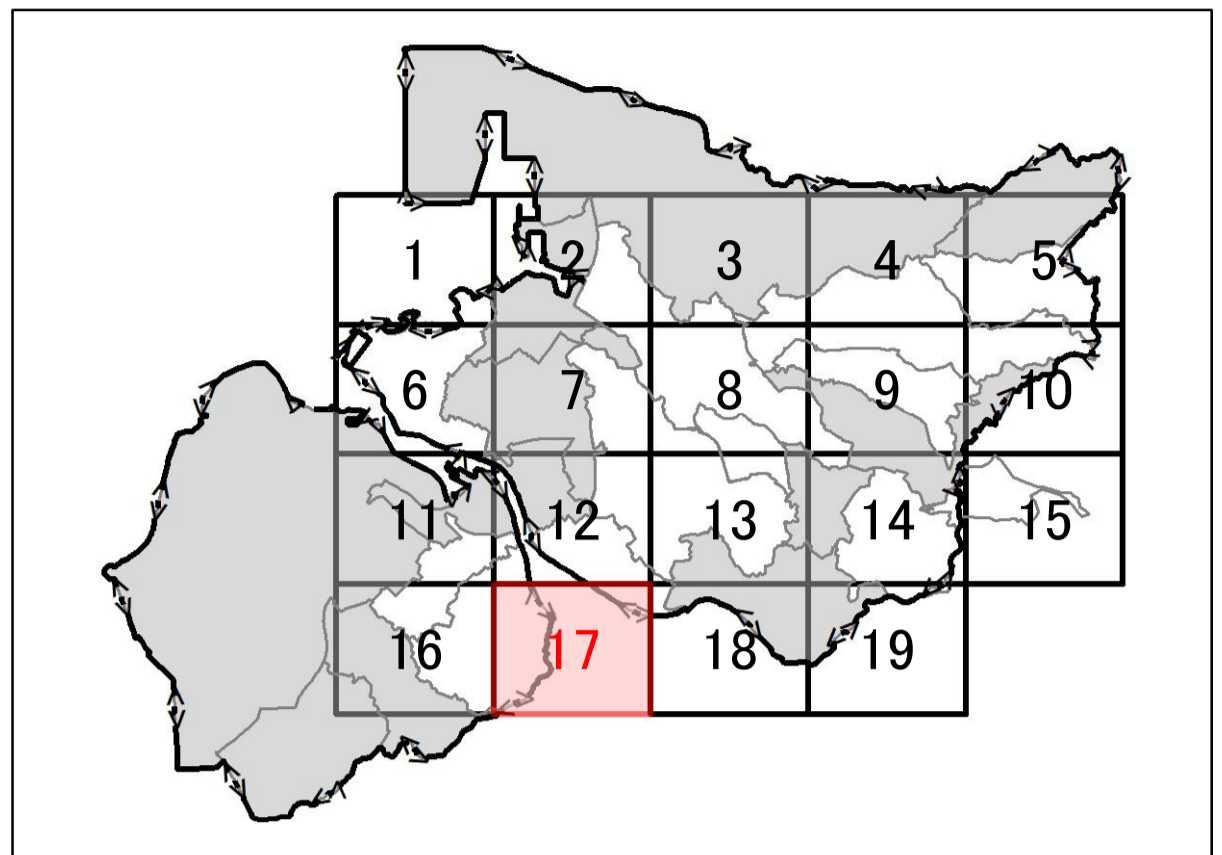
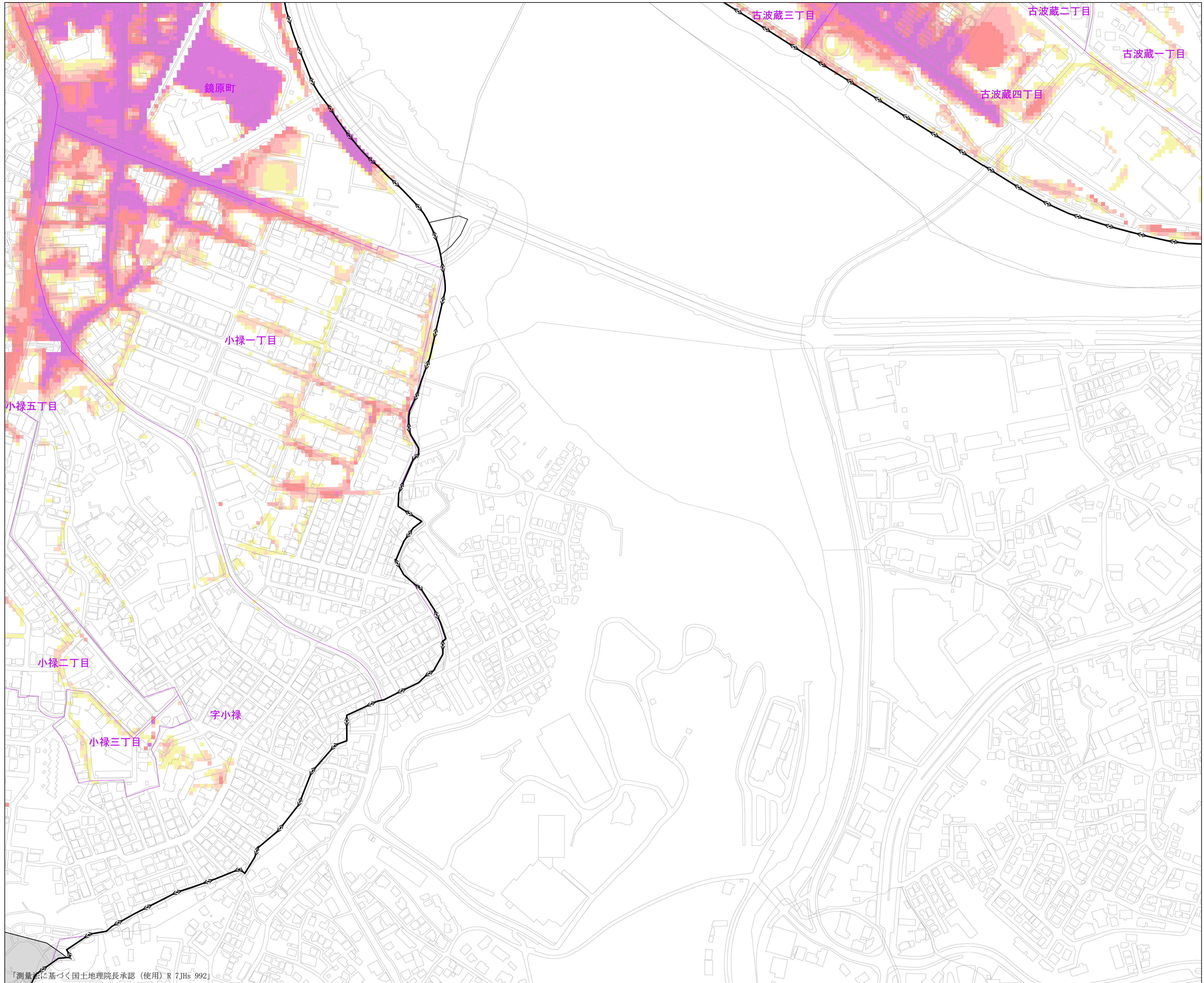

- (1) 作成主体 : 那覇市 上下水道局 下水道課
- (2) 公表年月日 : 令和 年 月 日
- (3) 算出の前提となる降雨 : 最大1時間雨量153.0mm

**3. 内水浸水想定区域図の見方と留意点**

- (1) この内水浸水想定区域図は、地盤高や下水道管渠・水路等の整備状況を考慮した計算により作成したものです。実際の降雨では、表示した浸水想定区域及び水深と異なる場合があります。
- (2) この浸水想定区域図は水防法14条の2に基づくものではありません。
- (3) 水害時において、避難や水防活動を開始するタイミングは、お住まいの状況等により異なることから、自らの判断で適切に行動してください。

「測量法に基づく国土地理院長承認（使用）R 7JHs 992」

那覇市 内水浸水想定区域図  
【想定最大規模降雨 153mm/hr】



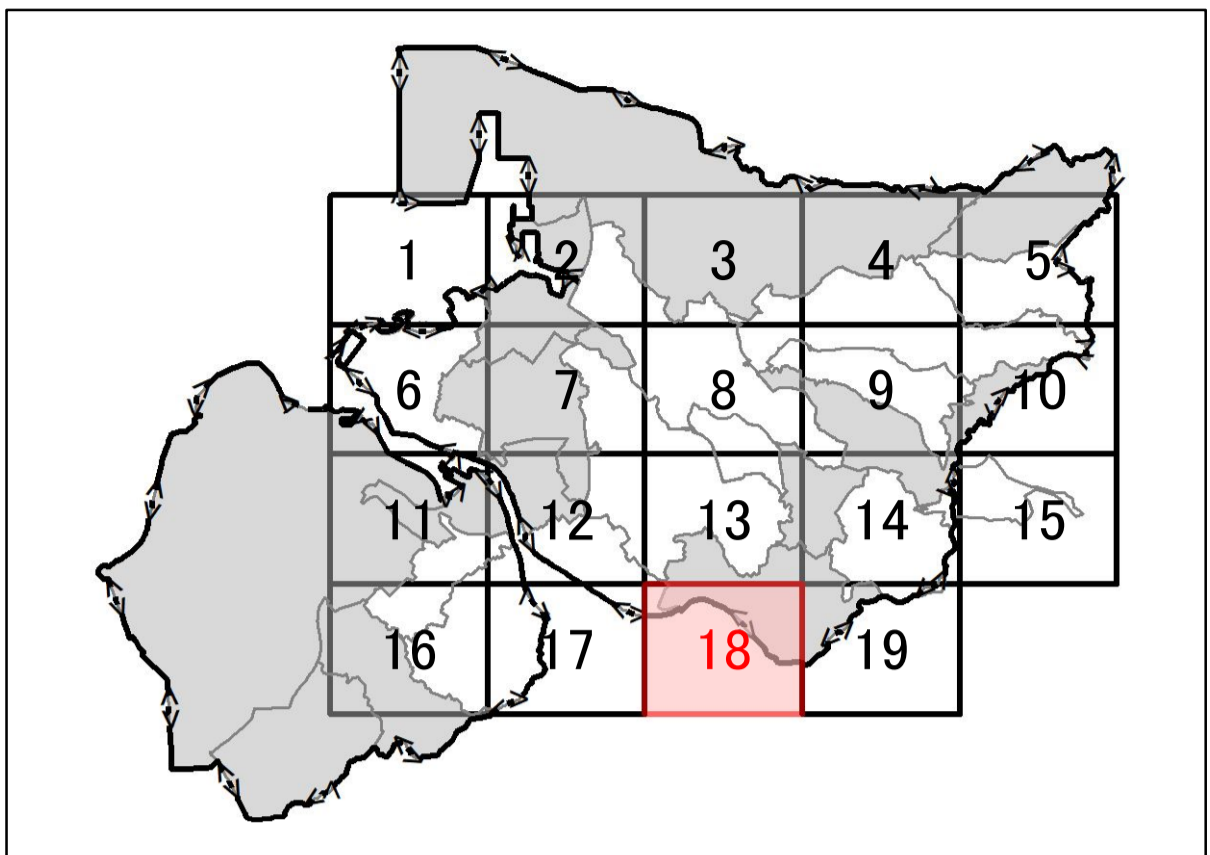
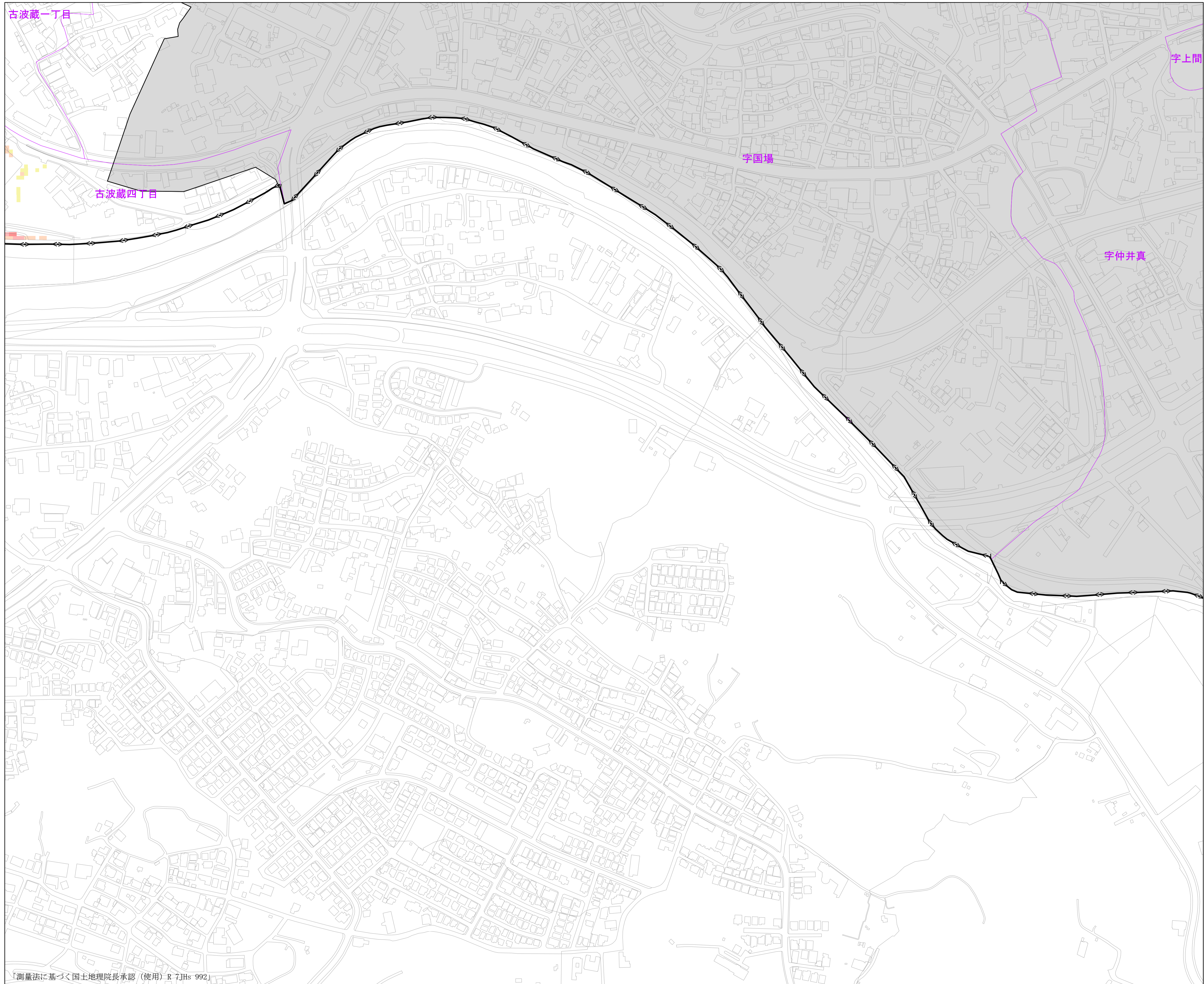

凡 例		
下水道全体計画区域		
対象区域外		
最大浸水深 (参考版)	～ 0.10 m	
	0.10 m ～ 0.20 m	
	0.20 m ～ 0.30 m	
	0.30 m ～ 0.45 m	
	0.45 m ～ 0.60 m	
0.60 m ～		

那覇市 内水浸水想定区域図  
【想定最大規模降雨】

1. 説明文
- (1) この図は、那覇市について、想定最大規模降雨による浸水が想定される区域、浸水した場合に想定される水深を表示した図面です。
  - (2) この内水浸水想定区域等は、公表時点の対象地区の下水道整備状況を勘案して、想定最大規模の降雨に伴う雨水出水による内水浸水の状況をシミュレーションにより予測したものです。
  - (3) このシミュレーションは、想定最大規模降雨による浸水を想定するため、排水先の河川の水位を、堤防高に設定し、降雨のピーク後は照査降雨の実績水位に合わせて低下させています。
  - (4) このマップは、1級・2級・準用河川の外水氾濫（洪水）は考慮していません。
  - (5) なお、このシミュレーションの実施にあたっては、シミュレーションの前提となる降雨を超える規模の降雨による浸水、河川による氾濫等を考慮していませんので、この内水浸水想定区域に指定されていない区域においても浸水が発生する場合や想定される水深が実際の浸水深と異なる場合があります。
2. 基本事項等
- |                |                  |
|----------------|------------------|
| (1) 作成主体       | : 那覇市 上下水道局 下水道課 |
| (2) 公表年月日      | : 令和 年 月 日       |
| (3) 算出の前提となる降雨 | : 最大1時間雨量153.0mm |

3. 内水浸水想定区域図の見方と留意点
- (1) この内水浸水想定区域図は、地盤高や下水道管渠・水路等の整備状況を考慮した計算により作成したものです。実際の降雨では、表示した浸水想定区域及び水深と異なる場合があります。
  - (2) この浸水想定区域図は水防法14条の2に基づくものではありません。
  - (3) 水害時において、避難や水防活動を開始するタイミングは、お住まいの状況等により異なることから、自らの判断で適切に行動してください。

那覇市 内水浸水想定区域図  
【想定最大規模降雨 153mm/hr】



凡 例		
下水道全体計画区域		
対象区域外		
最大浸水深 (参考版)	～ 0.10 m	
	0.10 m ～ 0.20 m	
	0.20 m ～ 0.30 m	
	0.30 m ～ 0.45 m	
	0.45 m ～ 0.60 m	
0.60 m ～		

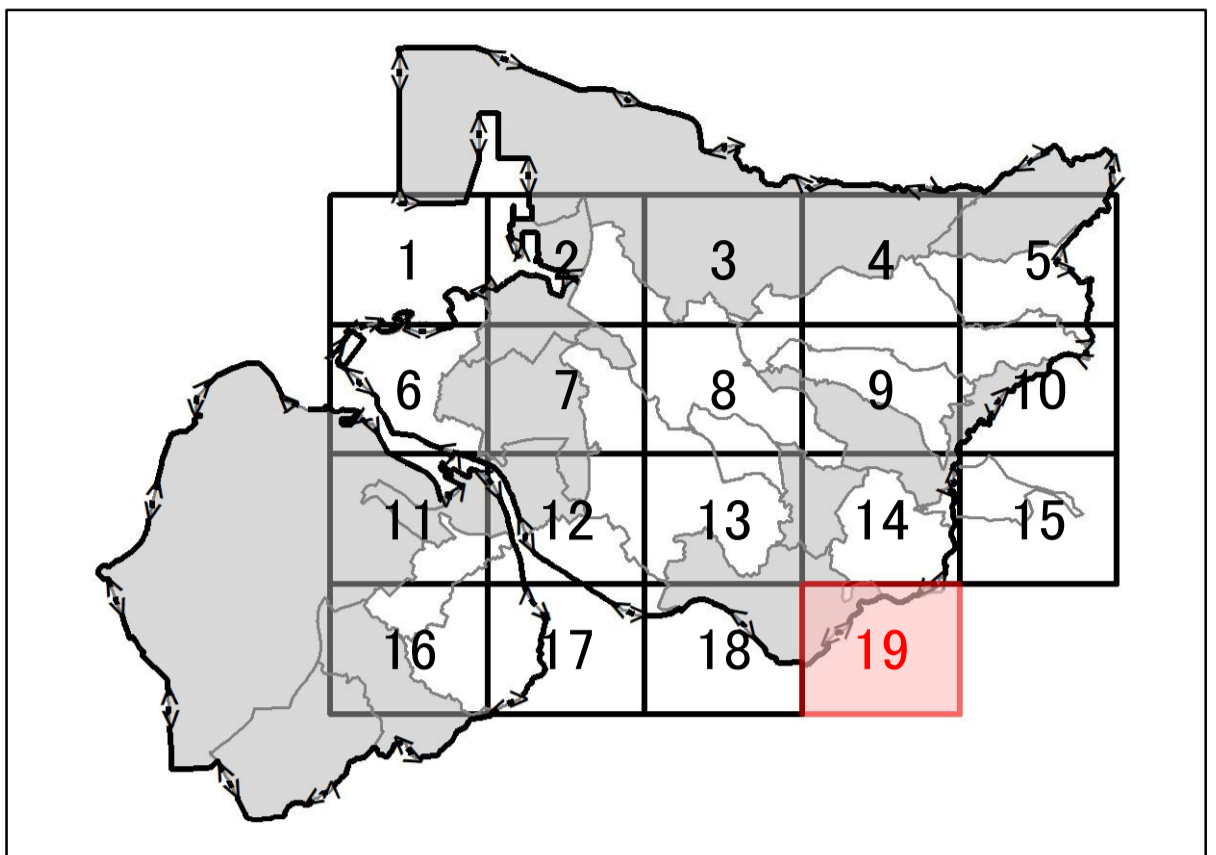
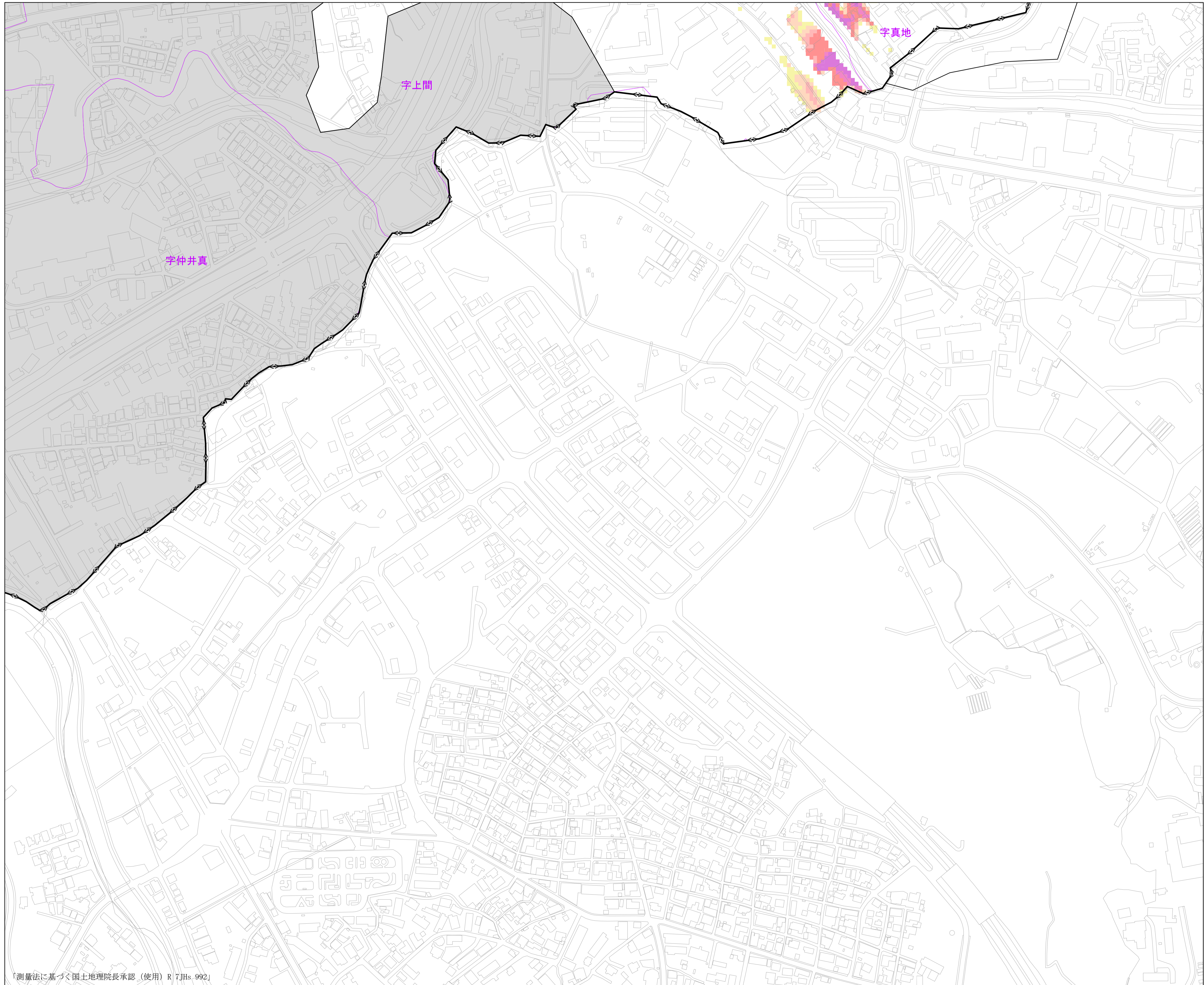

那覇市 内水浸水想定区域図  
【想定最大規模降雨】

1. 説明文
- (1) この図は、那覇市について、想定最大規模降雨による浸水が想定される区域、浸水した場合に想定される水深を表示した図面です。
  - (2) この内水浸水想定区域等は、公表時点の対象地区の下水道整備状況を勘案して、想定最大規模の降雨に伴う雨水出水による内水浸水の状況をシミュレーションにより予測したものです。
  - (3) このシミュレーションは、想定最大規模降雨による浸水を想定するため、排水先の河川の水位を、堤防高に設定し、降雨のピーク後は照査降雨の実績水位に合わせて低下させています。
  - (4) このマップは、1級・2級・準用河川の外水氾濫（洪水）は考慮していません。
  - (5) なお、このシミュレーションの実施にあたっては、シミュレーションの前提となる降雨を超える規模の降雨による浸水、河川による氾濫等を考慮していませんので、この内水浸水想定区域に指定されていない区域においても浸水が発生する場合や想定される水深が実際の浸水深と異なる場合があります。

2. 基本事項等
- (1) 作成主体 : 那覇市 上下水道局 下水道課
  - (2) 公表年月日 : 令和 年 月 日
  - (3) 算出の前提となる降雨 : 最大1時間雨量153.0mm

3. 内水浸水想定区域図の見方と留意点
- (1) この内水浸水想定区域図は、地盤高や下水道管渠・水路等の整備状況を考慮した計算により作成したものです。実際の降雨では、表示した浸水想定区域及び水深と異なる場合があります。
  - (2) この浸水想定区域図は水防法14条の2に基づくものではありません。
  - (3) 水害時において、避難や水防活動を開始するタイミングは、お住まいの状況等により異なることから、自らの判断で適切に行動してください。

那覇市 内水浸水想定区域図  
【想定最大規模降雨 153mm/hr】



凡 例		
下水道全体計画区域		
対象区域外		
最大浸水深 (参考版)	～ 0.10 m	
	0.10 m ～ 0.20 m	
	0.20 m ～ 0.30 m	
	0.30 m ～ 0.45 m	
	0.45 m ～ 0.60 m	

那覇市 内水浸水想定区域図  
【想定最大規模降雨】

1. 説明文
- (1) この図は、那覇市について、想定最大規模降雨による浸水が想定される区域、浸水した場合に想定される水深を表示した図面です。
  - (2) この内水浸水想定区域等は、公表時点の対象地区の下水道整備状況を勘案して、想定最大規模の降雨に伴う雨水出水による内水浸水の状況をシミュレーションにより予測したものです。
  - (3) このシミュレーションは、想定最大規模降雨による浸水を想定するため、排水先の河川の水位を、堤防高に設定し、降雨のピーク後は照査降雨の実績水位に合わせて低下させています。
  - (4) このマップは、1級・2級・準用河川の外水氾濫（洪水）は考慮していません。
  - (5) なお、このシミュレーションの実施にあたっては、シミュレーションの前提となる降雨を超える規模の降雨による浸水、河川による氾濫等を考慮していませんので、この内水浸水想定区域に指定されていない区域においても浸水が発生する場合や想定される水深が実際の浸水深と異なる場合があります。

2. 基本事項等
- (1) 作成主体 : 那覇市 上下水道局 下水道課
  - (2) 公表年月日 : 令和 年 月 日
  - (3) 算出の前提となる降雨 : 最大1時間雨量153.0mm

3. 内水浸水想定区域図の見方と留意点
- (1) この内水浸水想定区域図は、地盤高や下水道管渠・水路等の整備状況を考慮した計算により作成したものです。実際の降雨では、表示した浸水想定区域及び水深と異なる場合があります。
  - (2) この浸水想定区域図は水防法14条の2に基づくものではありません。
  - (3) 水害時において、避難や水防活動を開始するタイミングは、お住まいの状況等により異なることから、自らの判断で適切に行動してください。