

那覇市公報

号外第 7 1 7 号

毎月 2 回 1, 1 5 日発行

発 行 所

那覇市泉崎 1 丁目 1 番 1 号

那覇市総務部総務課

目 次

◇公 告◇

○那覇広域都市計画事業真嘉比古島第二土地区画整理事業の換地処分通知の公示送達について（区画整理課）…………… 3218

公 告

那覇市公告第 4 2 8 号

平成 2 6 年 1 月 2 3 日

公 告

次の表の左欄に記載するものに対する土地区画整理法（昭和 2 9 年法律第 1 1 9 号）第 1 0 3 条第 1 項の規定による換地処分通知は、送付すべき場所を確知することができないので（または、送付を受けるべき者が受領を拒んだので）、同法第 1 3 3 条第 1 項の規定により、書類の送付にかえて通知の内容をそれぞれ当該右欄のとおり公告する。

那 覇 広 域 都 市 計 画 事 業

真嘉比古島第二土地区画整理事業

施 行 者 那 覇 市

代 表 者 那 覇 市 長 翁 長 雄 志

書類の送付を受けるべき者		通 知 の 内 容
氏 名	住所（又は最後の住所）	
安里 ウシ	沖縄県那覇市壺屋町 138 番地	土地区画整理法第 103 条第 1 項の規定による換地処分通知（別紙のとおり）
新垣 武	沖縄県浦添市沢岨 2 丁目 19 番 12 号	土地区画整理法第 103 条第 1 項の規定による換地処分通知（別紙のとおり）
阿波連 覚	那覇市泊 3 丁目 3 番地 4	土地区画整理法第 103 条第 1 項の規定による換地処分通知（別紙のとおり）
宇久 ヨシ	沖縄県那覇市若狭 3 丁目 18 番 4 602 号 若狭改良市営住宅	土地区画整理法第 103 条第 1 項の規定による換地処分通知（別紙のとおり）

浦崎 安興	沖縄県那覇市字安里151番地	土地区画整理法第103条第1項の規定による換地処分通知（別紙のとおり）
大城 弘準	大阪府箕面市箕面五丁目14番45－201号	土地区画整理法第103条第1項の規定による換地処分通知（別紙のとおり）
大城 仁王外 3名	住所不明	土地区画整理法第103条第1項の規定による換地処分通知（別紙のとおり）
大城 仁王外 3名	住所不明	土地区画整理法第103条第1項の規定による換地処分通知（別紙のとおり）
大城 仁王外 3名	住所不明	土地区画整理法第103条第1項の規定による換地処分通知（別紙のとおり）
大城 正三郎	沖縄県那覇市字安里115番地	土地区画整理法第103条第1項の規定による換地処分通知（別紙のとおり）
嘉味田 朝勇	沖縄県那覇市字松尾63番地	土地区画整理法第103条第1項の規定による換地処分通知（別紙のとおり）
神谷 スエ子	沖縄県宜野湾市嘉数4丁目20番1-202号	土地区画整理法第103条第1項の規定による換地処分通知（別紙のとおり）
宜保 為楷	沖縄県那覇市久米2丁目19番1号	土地区画整理法第103条第1項の規定による換地処分通知（別紙のとおり）
金城 マカト	沖縄県那覇市壺屋1丁目19番13号	土地区画整理法第103条第1項の規定による換地処分通知（別紙のとおり）
國場 ゴゼイ	沖縄県那覇市前島二丁目4番6号	土地区画整理法第103条第1項の規定による換地処分通知（別紙のとおり）
國吉 良健	沖縄県那覇市牧志町一丁目883番地	土地区画整理法第103条第1項の規定による換地処分通知（別紙のとおり）
崎濱 秀平	沖縄県那覇市字大道9番地	土地区画整理法第103条第1項の規定による換地処分通知（別紙のとおり）
新城 律子	沖縄県那覇市字大道173番地	土地区画整理法第103条第1項の規定による換地処分通知（別紙のとおり）
高里 盛輔	沖縄県那覇市字松尾52番地	土地区画整理法第103条第1項の規定による換地処分通知（別紙のとおり）

玉城 ケイ子	大阪府大阪市住吉区杉本2丁目11番8号 パークハイツイレブン202号	土地区画整理法第103条第1項の規定による換地処分通知（別紙のとおり）
玉城 盛正	沖縄県那覇市壺屋2丁目15番4号	土地区画整理法第103条第1項の規定による換地処分通知（別紙のとおり）
知念 カマド	沖縄県沖縄市字越来159番地	土地区画整理法第103条第1項の規定による換地処分通知（別紙のとおり）
仲田 ヨシ	沖縄県那覇市前島3丁目4番12号 ライオンズマンション前島203	土地区画整理法第103条第1項の規定による換地処分通知（別紙のとおり）
花城 功	沖縄県那覇市松尾2丁目19番39-405号 グリーンハイツ那覇	土地区画整理法第103条第1項の規定による換地処分通知（別紙のとおり）
比嘉 憲邦	沖縄県那覇市字真嘉比272番地 比嘉共同住宅4階	土地区画整理法第103条第1項の規定による換地処分通知（別紙のとおり）
比嘉 賢夫	沖縄県那覇市泉崎2丁目105番地13 エンゼルハイム泉崎602	土地区画整理法第103条第1項の規定による換地処分通知（別紙のとおり）
東恩納 幸哉	沖縄県那覇市田原1丁目14番地1 OACIS TERUYA101	土地区画整理法第103条第1項の規定による換地処分通知（別紙のとおり）
外間 安真	沖縄県那覇市字松尾36番地	土地区画整理法第103条第1項の規定による換地処分通知（別紙のとおり）
屋嘉比 圭子	和歌山県和歌山市園部1075番地の19	土地区画整理法第103条第1項の規定による換地処分通知（別紙のとおり）
宮里 真光	沖縄県島尻郡南風原町字宮平741番地	土地区画整理法第103条第1項の規定による換地処分通知（別紙のとおり）
山城 ウシ	沖縄県那覇市首里真和志町1の45	土地区画整理法第103条第1項の規定による換地処分通知（別紙のとおり）
與那嶺 傳榮	沖縄県那覇市字天久801番地	土地区画整理法第103条第1項の規定による換地処分通知（別紙のとおり）

湧川 朝興	沖縄県那覇市おもろまち3丁目5番1号 ソレイユ・ルヴァン公園前7階	土地区画整理法第103条第1項の規定による換地処分通知（別紙のとおり）
湧川 朝彦	沖縄県那覇市首里汀良町3丁目80番地 Cafoo Terrac e201	土地区画整理法第103条第1項の規定による換地処分通知（別紙のとおり）
與那城 盛祐	沖縄県中頭郡嘉手納町字嘉手納125番地 島袋貸家	土地区画整理法第103条第1項の規定による換地処分通知（別紙のとおり）
儀保 盛三郎	沖縄県中頭郡美里村字宮里29番地	土地区画整理法第103条第1項の規定による換地処分通知（別紙のとおり）
仲間 勝茂	沖縄県沖縄市字胡屋1053番地	土地区画整理法第103条第1項の規定による換地処分通知（別紙のとおり）
金城 千代子	沖縄県那覇市字松川296番地	土地区画整理法第103条第1項の規定による換地処分通知（別紙のとおり）
真栄田 文子	東京都杉並区東田町二丁目213番地	土地区画整理法第103条第1項の規定による換地処分通知（別紙のとおり）
仲宗根 栄	沖縄県沖縄市字上地352番地	土地区画整理法第103条第1項の規定による換地処分通知（別紙のとおり）
宮城 喜正	沖縄県那覇市首里池端町43番地	土地区画整理法第103条第1項の規定による換地処分通知（別紙のとおり）



那都区第 344 号

平成25年12月 4 日

5

安 里 ウ シ 様

那 覇 広 域 都 市 計 画 事 業
真 嘉 比 古 島 第 二 土 地 区 画 整 理 事 業

施行者 那 覇 市

代表者 那覇市長 翁 長 雄 志



換 地 処 分 通 知

土地区画整理法第103条第1項の規定により、那覇広域都市
計画事業真嘉比古島第二土地区画整理事業の換地計画において定
められた、別紙明細書及び換地図のとおり、換地処分をします。



- 教示 1 この処分について不服があるときは、この処分があったことを知った日の翌日から起算して60日以内に沖縄県知事に審査請求をすることができます。（審査請求書の記載事項は、行政不服審査法第15条に規定されています。）
- 2 この処分について不服があるときは、この処分があったことを知った日の翌日から起算して6か月以内に那覇市を被告として（那覇市長が被告となります。）処分の取消しの訴えを提起することができます。なお、6か月以内であっても、処分の日から1年を経過すると取消しの訴えを提起することができなくなります。
- 3 上記1の審査請求をした場合においては、当該審査請求に対する裁決があったことを知った日の翌日から起算して6か月以内に那覇市を被告として（那覇市長が被告となります。）処分の取消しの訴えを提起することができます。なお、6か月以内であっても、裁決の日から1年を経過すると取消しの訴えを提起することができなくなります。

各 筆 各 権 利 別 清 算 金 明 細 書

頁

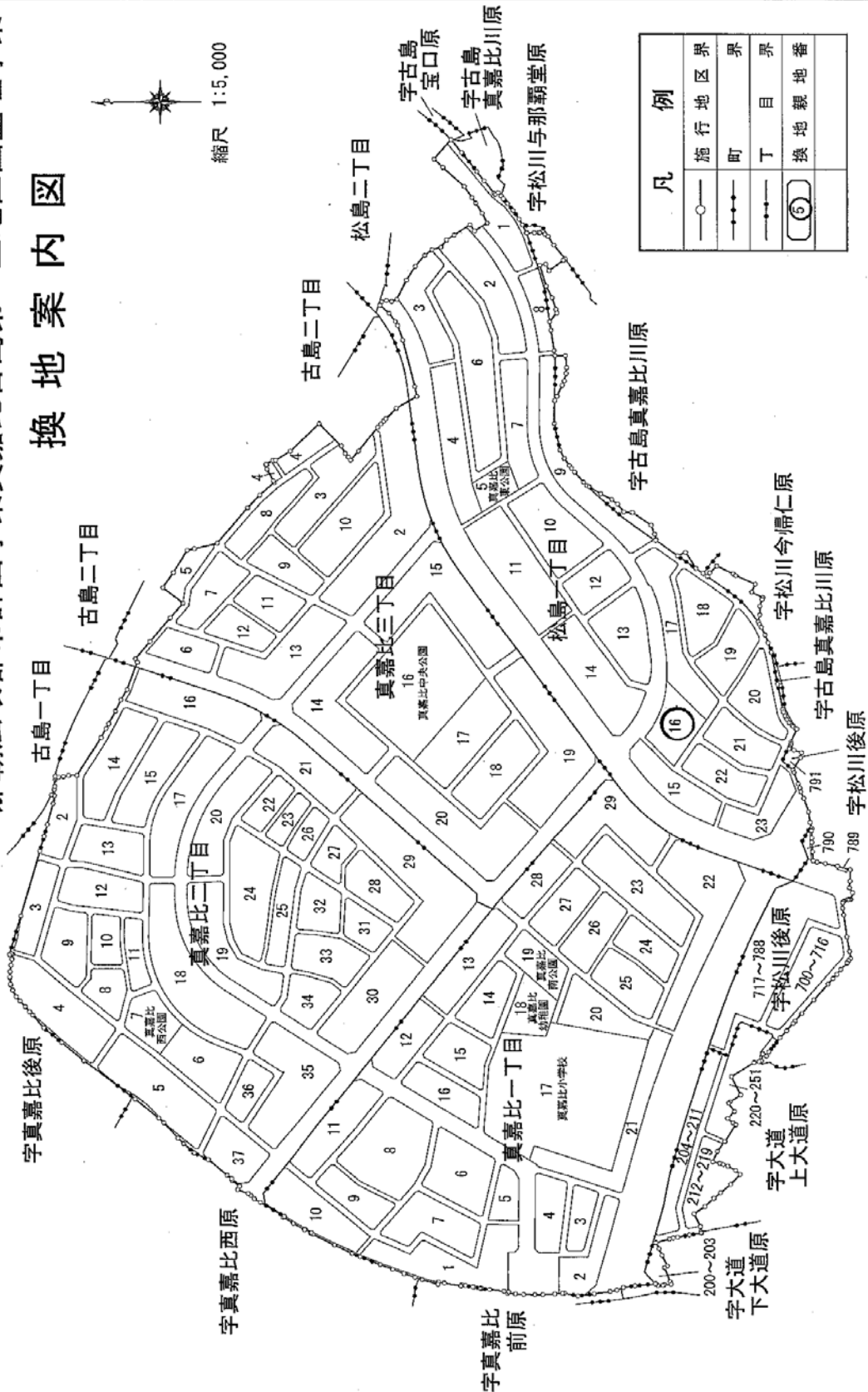
所有者の部

5

那覇市字安里166番地										安里ウシ			権利者の氏名		事 記
従前の土地										換地処分後の土地			権利者の氏名		
町又は字	地番	地目	地積	所有権以外の権利の制限の範囲	権利価額	地区番号	町・丁目	地番	地目	地積	所有権以外の権利の制限の範囲	権利価額	清算金	供託すべき金額	
那覇市	154-17	墓地	13		623403	718-5	松島一丁目	15-129	墓地	7.53		608170	15233		法第35条第1項による特別処分
計	1筆		13.00		623403		計	1筆		7.53		608170	15233	15233	清算金

那覇広域都市計画事業真嘉比古島第二土地区画整理事業

換地案内図







那都区第 3 4 4 号

平成 2 5 年 1 2 月 4 日

33- 1

新 垣 武 様

那 覇 広 域 都 市 計 画 事 業
真 嘉 比 古 島 第 二 土 地 区 画 整 理 事 業

施行者 那 覇 市

代表者 那覇市長 翁 長 雄 志



換 地 処 分 通 知

土地区画整理法第 1 0 3 条第 1 項の規定により、那覇広域都市
計画事業真嘉比古島第二土地区画整理事業の換地計画において定
められた、別紙明細書及び換地図のとおり、換地処分をします。



- 教示 1 この処分について不服があるときは、この処分があったことを知った日の翌日から起算して 6 0 日以内に沖縄県知事に審査請求をすることができます。(審査請求書の記載事項は、行政不服審査法第 1 5 条に規定されています。)
- 2 この処分について不服があるときは、この処分があったことを知った日の翌日から起算して 6 か月以内に那覇市を被告として(那覇市長が被告となります。)処分の取消しの訴えを提起することができます。なお、6 か月以内であっても、処分の日から 1 年を経過すると取消しの訴えを提起することができなくなります。
- 3 上記 1 の審査請求をした場合においては、当該審査請求に対する裁決があったことを知った日の翌日から起算して 6 か月以内に那覇市を被告として(那覇市長が被告となります。)処分の取消しの訴えを提起することができます。なお、6 か月以内であっても、裁決の日から 1 年を経過すると取消しの訴えを提起することができなくなります。

各 筆 各 権 利 別 清 算 金 明 細 書

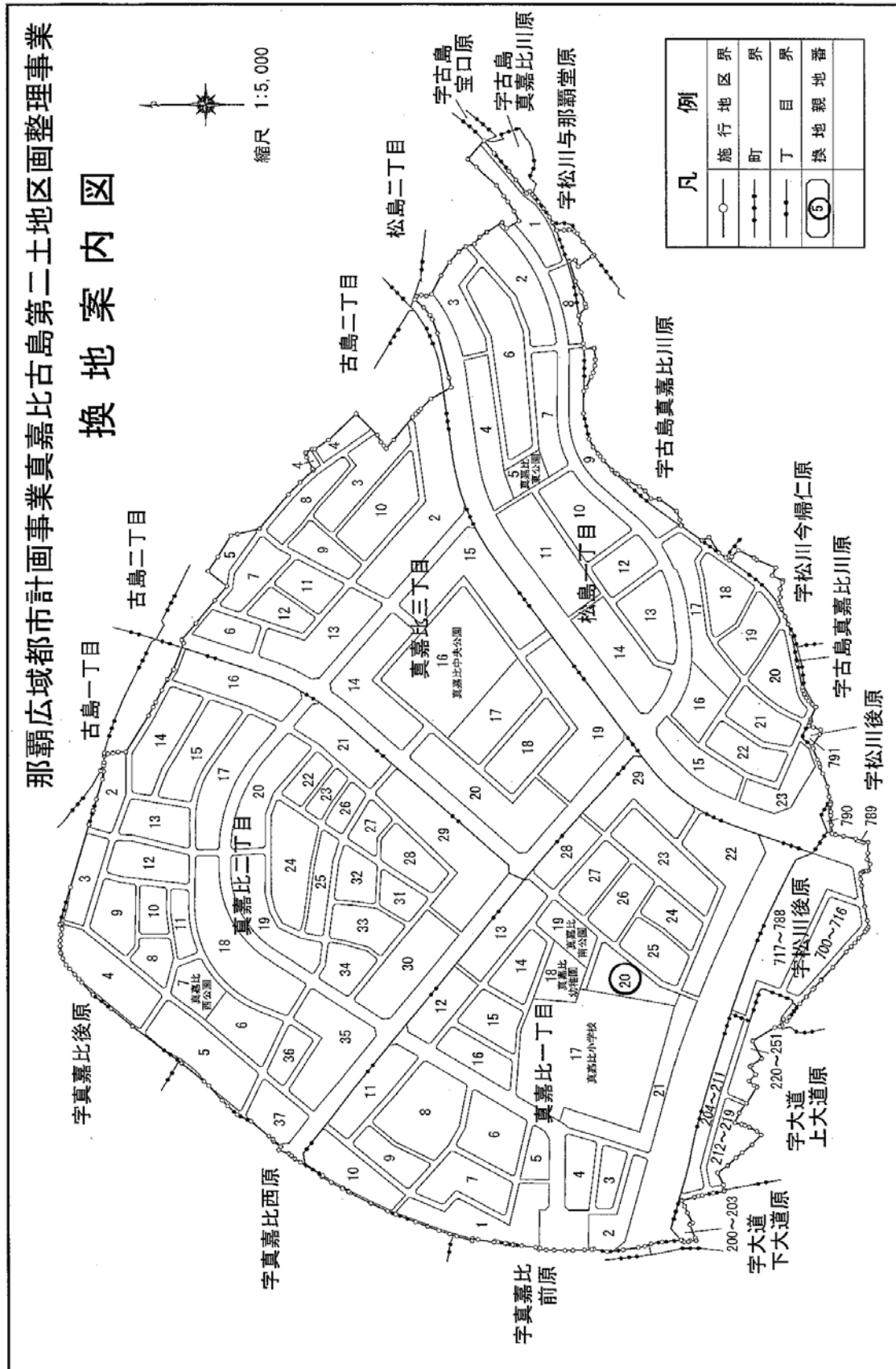
頁

所有者の部

33-1

新垣 武										権利者の 氏 名		地 積		換 地 組 分 後 の 土 地		換 地 組 分 前 の 土 地		権利者の 住所					
事 記	供 託 す べ き 金 額	清 算 金		権 利 価 額	那 覇 市			街 区 番 号	町・丁 目	地 番	地 目	地 積	所 有 権 以 外 の 権 利 の 制 限		地 積	那 覇 市		字 地 番	地 目	地 積	所 有 権 以 外 の 権 利 の 制 限	地 積	
		徴 収	交 付		権 利 価 額	地 積	地 積						地 積	地 積		地 積	地 積						地 積
法第95条第1項によ る特別処分			18334	391332	90	真嘉比一丁 目	20- 4	雑地	9.55				909666	90 17-5				182- 38	雑地	21			
法第95条第1項によ る特別処分			31075	1229732	90	真嘉比一丁 目	20- 30	雑地	13.08				1251807	90 13-4				187- 2	雑地	30			

圖內案地換







那都区第 344 号

平成 25 年 12 月 4 日

61-50

阿波連 覚 様

那 覇 広 域 都 市 計 画 事 業
真 嘉 比 古 島 第 二 土 地 区 画 整 理 事 業


施行者 那 覇 市

代表者 那覇市長 翁 長 雄 志



換 地 処 分 通 知

土地区画整理法第 103 条第 1 項の規定により、那覇広域都市
計画事業真嘉比古島第二土地区画整理事業の換地計画において定
められた、別紙明細書及び換地図のとおり、換地処分をします。



- 教示 1 この処分について不服があるときは、この処分があったことを知った日の翌日から起算して 60 日以内に沖縄県知事に審査請求をすることができます。（審査請求書の記載事項は、行政不服審査法第 15 条に規定されています。）
- 2 この処分について不服があるときは、この処分があったことを知った日の翌日から起算して 6 か月以内に那覇市を被告として（那覇市長が被告となります。）処分の取消しの訴えを提起することができます。なお、6 か月以内であっても、処分の日から 1 年を経過すると取消しの訴えを提起することができなくなります。
- 3 上記 1 の審査請求をした場合においては、当該審査請求に対する裁決があったことを知った日の翌日から起算して 6 か月以内に那覇市を被告として（那覇市長が被告となります。）処分の取消しの訴えを提起することができます。なお、6 か月以内であっても、裁決の日から 1 年を経過すると取消しの訴えを提起することができなくなります。

各 筆 各 権 利 別 清 算 金 明 細 書

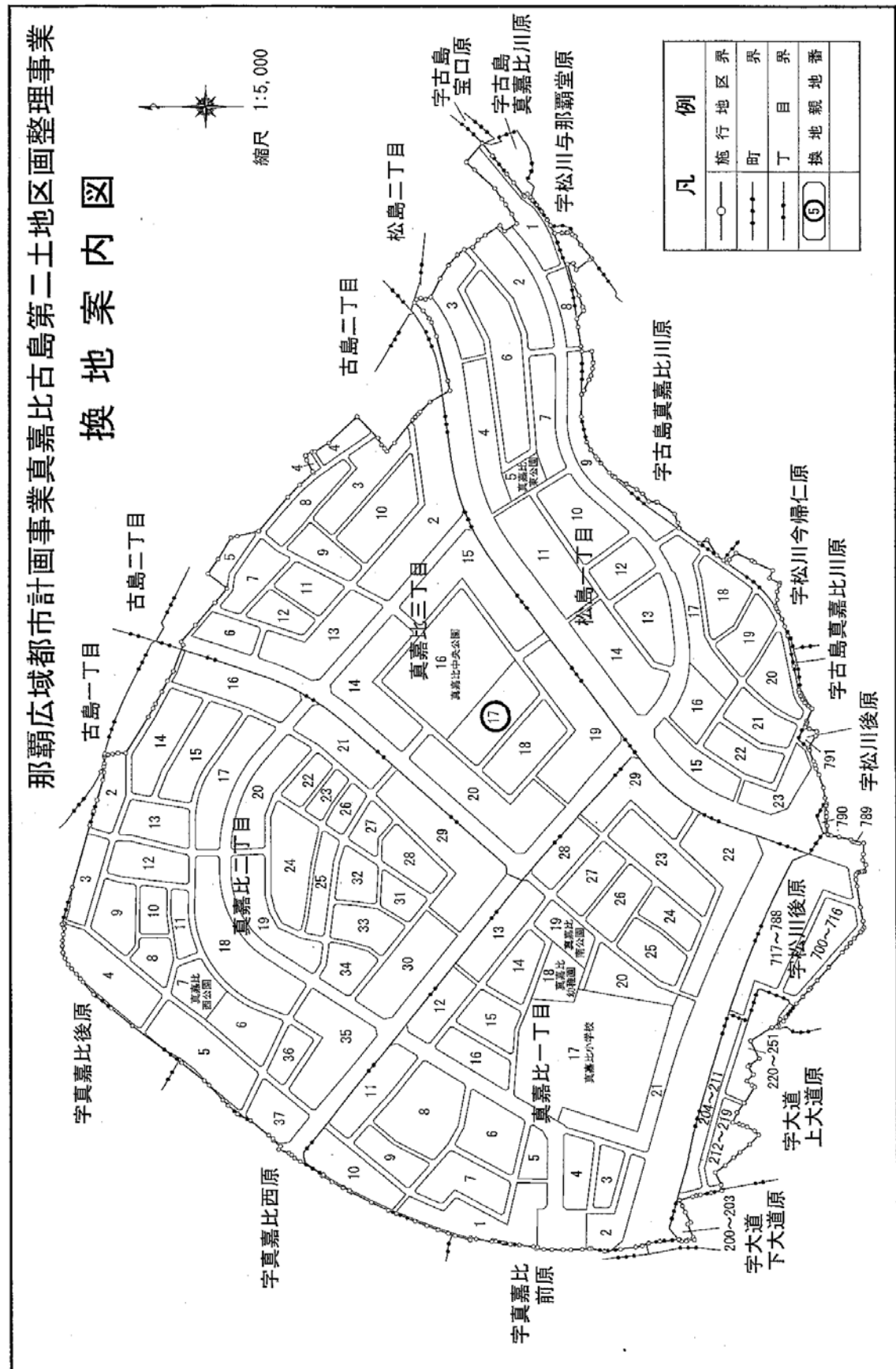
頁

所有者の部

61-50

ウイングシャトー天久新都心										阿波連		覚			
権利者の住所										権利者の氏名					
那覇市上之屋一丁目20番地17-800号															
前地										土地		土地		土地	
那覇市										那覇市		那覇市		那覇市	
町又は字										地番		地目		地積	
111-18										18		原野		18	
字真嘉比										1131801		17-盛地		13.77	
真嘉比原										10-1-3		134		1102026	
計										計		計		計	
1筆										18.00		1筆		13.77	
										1131801				1102026	
														29775	
														29775	
														清算金	

图内案地换







那 都 区 第 3 4 4 号

平 成 2 5 年 1 2 月 4 日

160

宇 久 ヨ シ 様

那 覇 広 域 都 市 計 画 事 業
真 嘉 比 古 島 第 二 土 地 区 画 整 理 事 業

施 行 者 那 覇 市

代 表 者 那 覇 市 長 翁 長 雄 志



換 地 処 分 通 知

土地区画整理法第 1 0 3 条第 1 項の規定により、那覇広域都市
計画事業真嘉比古島第二土地区画整理事業の換地計画において定
められた、別紙明細書及び換地図のとおり、換地処分をします。

- 教示 1 この処分について不服があるときは、この処分があったことを知った日の翌日から起算して 6 0 日以内に沖縄県知事に審査請求をすることができます。(審査請求書の記載事項は、行政不服審査法第 1 5 条に規定されています。)
- 2 この処分について不服があるときは、この処分があったことを知った日の翌日から起算して 6 か月以内に那覇市を被告として(那覇市長が被告となります。)処分の取消しの訴えを提起することができます。なお、6 か月以内であっても、処分の日から 1 年を経過すると取消しの訴えを提起することができなくなります。
- 3 上記 1 の審査請求をした場合においては、当該審査請求に対する裁決があったことを知った日の翌日から起算して 6 か月以内に那覇市を被告として(那覇市長が被告となります。)処分の取消しの訴えを提起することができます。なお、6 か月以内であっても、裁決の日から 1 年を経過すると取消しの訴えを提起することができなくなります。

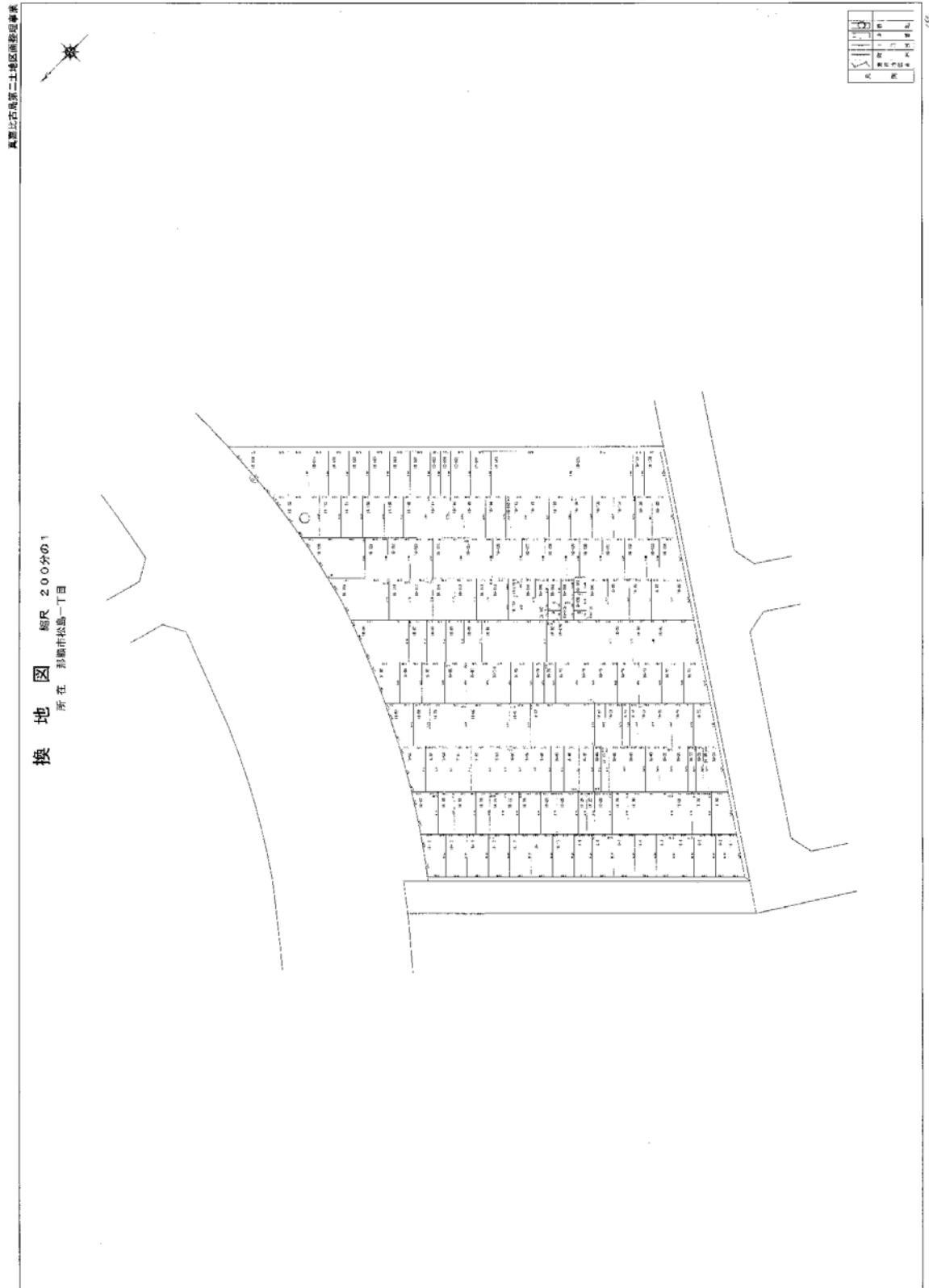
所有權者の部

頁

160

[illegible]







那都区第 3 4 4 号

平成 2 5 年 1 2 月 4 日

174

浦 崎 安 興 様

那 覇 広 域 都 市 計 画 事 業

真 嘉 比 古 島 第 二 土 地 区 画 整 理 事 業

施 行 者 那 覇 市

代 表 者 那 覇 市 長 翁 長 雄 志



換 地 処 分 通 知

土地区画整理法第 1 0 3 条第 1 項の規定により、那覇広域都市
計画事業真嘉比古島第二土地区画整理事業の換地計画において定
められた、別紙明細書及び換地図のとおり、換地処分をします。

- 教示 1 この処分について不服があるときは、この処分があったことを知った日の翌日から起算して
6 0 日以内に沖縄県知事に審査請求をすることができます。(審査請求書の記載事項は、行政
不服審査法第 1 5 条に規定されています。)
- 2 この処分について不服があるときは、この処分があったことを知った日の翌日から起算して
6 か月以内に那覇市を被告として(那覇市長が被告となります。)処分の取消しの訴えを提起
することができます。なお、6 か月以内であっても、処分の日から 1 年を経過すると取消しの
訴えを提起することができなくなります。
- 3 上記 1 の審査請求をした場合においては、当該審査請求に対する裁決があったことを知った
日の翌日から起算して 6 か月以内に那覇市を被告として(那覇市長が被告となります。)処分
の取消しの訴えを提起することができます。なお、6 か月以内であっても、裁決の日から 1 年
を経過すると取消しの訴えを提起することができなくなります。

各筆各權別清算金明細書
所有權者の部

頁

174

権利者の 主 所		貸 借 安 里 1 5 1										権利者の 氏 名		浦 崎 安 興				記 事		
町又は字		地 番		地 目	地 積	所 有 権 利 者 の 地 積		外 債 権 限	地 権 額	街 区 番 号	那 覇 市		後 借 金		所 有 権 利 者 の 地 積	外 債 権 限	地 権 額		消 算 金	供 託 金 額
		種 別	種 別			町・丁目	地 番				地 目	地 積	地 積	地 積						
町又は字	字奥嘉比	223-	1	整地	39				166825	95	真嘉比一丁目	15-8	花地	14.62			162626	40199		
計		1筆			39.00				166825		計	1筆		14.62			162626	40199	清算会	

圖內案地換



真嘉比古島第二土地区画整理事業

換 地 図 縮尺 500分の1
所 在 那覇市真嘉比一丁目



真嘉比小学校

凡 例	
地 籍 界	地 籍 界
地 籍 界	地 籍 界
地 籍 界	地 籍 界
地 籍 界	地 籍 界
地 籍 界	地 籍 界

174



那都区第 344 号

平成 25 年 12 月 4 日

182-10

大 城 弘 準 様

那 覇 広 域 都 市 計 画 事 業
真 嘉 比 古 島 第 二 土 地 区 画 整 理 事 業

施 行 者 那 覇 市

代 表 者 那 覇 市 長 翁 長 雄 志



換 地 処 分 通 知

土地区画整理法第 103 条第 1 項の規定により、那覇広域都市
計画事業真嘉比古島第二土地区画整理事業の換地計画において定
められた、別紙明細書及び換地図のとおり、換地処分をします。

- 教示 1 この処分について不服があるときは、この処分があったことを知った日の翌日から起算して 60 日以内に沖縄県知事に審査請求をすることができます。(審査請求書の記載事項は、行政不服審査法第 15 条に規定されています。)
- 2 この処分について不服があるときは、この処分があったことを知った日の翌日から起算して 6 か月以内に那覇市を被告として(那覇市長が被告となります。)処分の取消しの訴えを提起することができます。なお、6 か月以内であっても、処分の日から 1 年を経過すると取消しの訴えを提起することができなくなります。
- 3 上記 1 の審査請求をした場合においては、当該審査請求に対する裁決があったことを知った日の翌日から起算して 6 か月以内に那覇市を被告として(那覇市長が被告となります。)処分の取消しの訴えを提起することができます。なお、6 か月以内であっても、裁決の日から 1 年を経過すると取消しの訴えを提起することができなくなります。

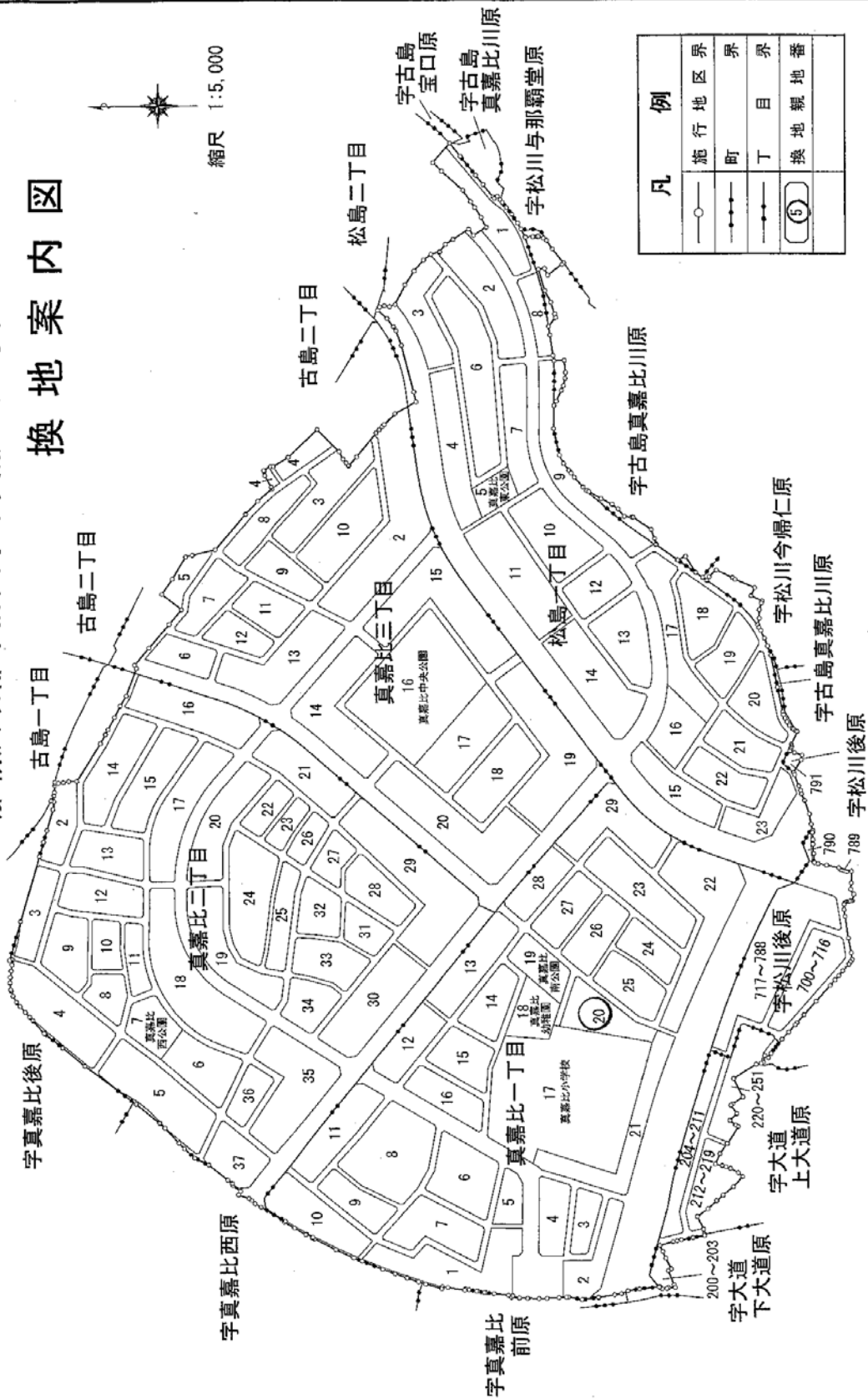
五

182-10

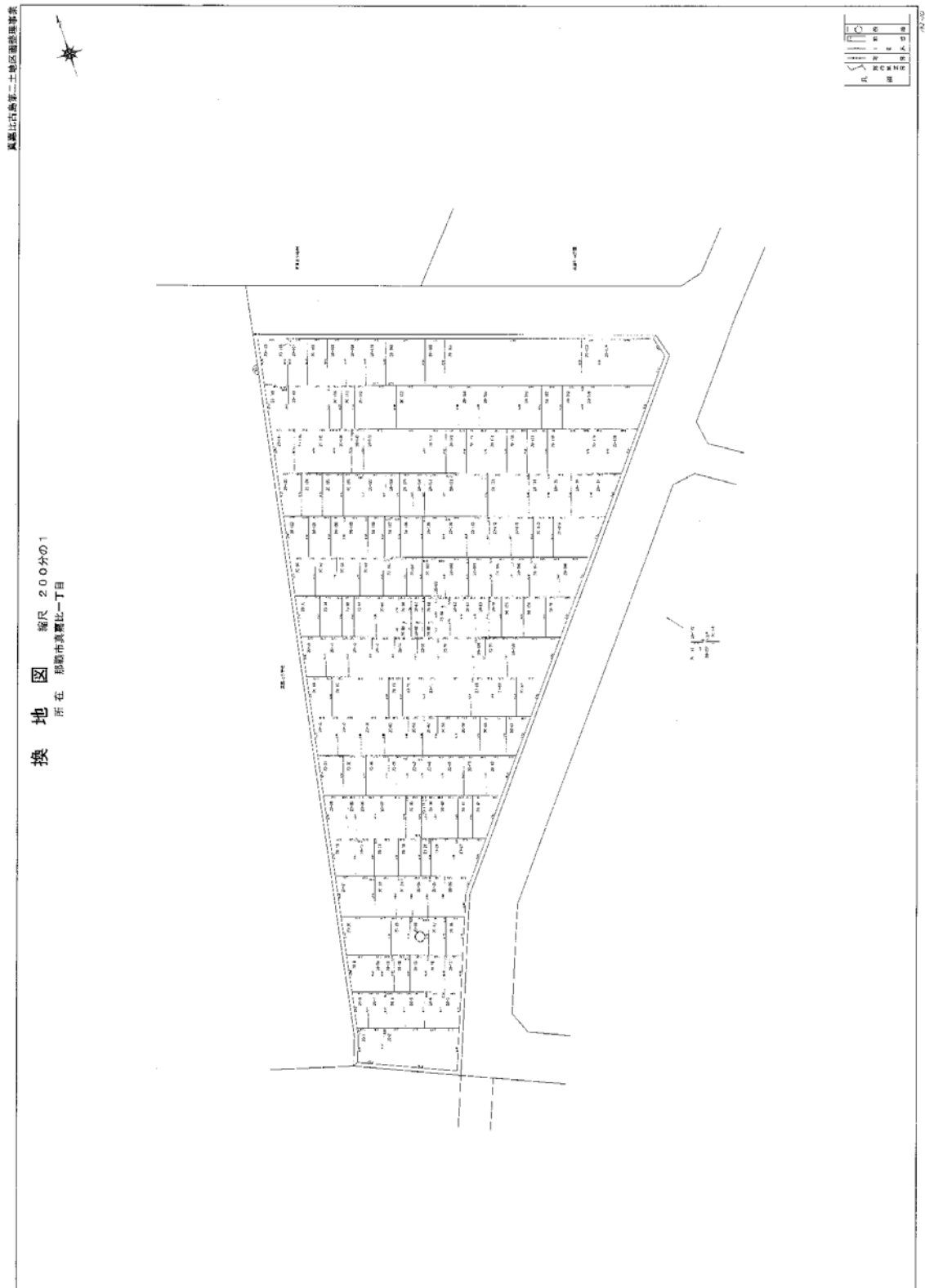
清算金

那覇広域都市計画事業真嘉比古島第二土地区画整理事業

換地案内図



182-10





那都区第 344 号

平成 25 年 1 2 月 4 日

186

大 城 仁 王 外 3 名 様

那 覇 広 域 都 市 計 画 事 業
真 嘉 比 古 島 第 二 土 地 区 画 整 理 事 業

施 行 者 那 覇 市

代 表 者 那 覇 市 長 翁 長 雄 志



換 地 処 分 通 知

土地区画整理法第 103 条第 1 項の規定により、那覇広域都市
計画事業真嘉比古島第二土地区画整理事業の換地計画において定
められた、別紙明細書のとおり、換地処分をします。

- 教示 1 この処分について不服があるときは、この処分があったことを知った日の翌日から起算して 60 日以内に沖縄県知事に審査請求をすることができます。（審査請求書の記載事項は、行政不服審査法第 15 条に規定されています。）
- 2 この処分について不服があるときは、この処分があったことを知った日の翌日から起算して 6 か月以内に那覇市を被告として（那覇市長が被告となります。）処分の取消しの訴えを提起することができます。なお、6 か月以内であっても、処分の日から 1 年を経過すると取消しの訴えを提起することができなくなります。
- 3 上記 1 の審査請求をした場合においては、当該審査請求に対する裁決があったことを知った日の翌日から起算して 6 か月以内に那覇市を被告として（那覇市長が被告となります。）処分の取消しの訴えを提起することができます。なお、6 か月以内であっても、裁決の日から 1 年を経過すると取消しの訴えを提起することができなくなります。

所有權者の部

頁

186

権利者の 主 所		従 前 の 地 土										後 分 界 換 地 市 那 覇					所有の権利又は制限部分土地積算		権利者 氏 名		大 城 仁 王 外 3 名		
町又は字	地番	地目	積算	種類	面積	権利価額	所有の権利又は制限部分土地積算		街区番号	那 覇 市			野・丁目	地番	地目	地積	権利価額	徴収円	交付円	供託すべき金額	記 事		
							権利の制限	権利価額															
町又は字	258-5	公衆用道路	12			565026														注第95条第6項により金銭清算法第104条第1項により消滅			
計	1筆		12.00			565026													565026 565026		清算金		

共 有 者 名 簿

氏名番号 186		持 分		備 考	
権 利 者 氏 名	権 利 者 住 所	持 分	備 考	持 分	備 考
大 城 仁 王	2 5 9				
不 明					
不 明					
不 明					



那都区第 3 4 4 号

平成 2 5 年 1 2 月 4 日

186

大 城 仁 王 外 3 名 様

那 覇 広 域 都 市 計 画 事 業
真 嘉 比 古 島 第 二 土 地 区 画 整 理 事 業

施 行 者 那 覇 市

代 表 者 那 覇 市 長 翁 長 雄 志



換 地 処 分 通 知

土地区画整理法第 1 0 3 条第 1 項の規定により、那覇広域都市
計画事業真嘉比古島第二土地区画整理事業の換地計画において定
められた、別紙明細書のとおり、換地処分をします。

- 教示 1 この処分について不服があるときは、この処分があったことを知った日の翌日から起算して 6 0 日以内に沖縄県知事に審査請求をすることができます。（審査請求書の記載事項は、行政不服審査法第 1 5 条に規定されています。）
- 2 この処分について不服があるときは、この処分があったことを知った日の翌日から起算して 6 か月以内に那覇市を被告として（那覇市長が被告となります。）処分の取消しの訴えを提起することができます。なお、6 か月以内であっても、処分の日から 1 年を経過すると取消しの訴えを提起することができなくなります。
- 3 上記 1 の審査請求をした場合においては、当該審査請求に対する裁決があったことを知った日の翌日から起算して 6 か月以内に那覇市を被告として（那覇市長が被告となります。）処分の取消しの訴えを提起することができます。なお、6 か月以内であっても、裁決の日から 1 年を経過すると取消しの訴えを提起することができなくなります。

頁

186

[illegible]

共 有 者 名 簿

氏名番号		186	
権 利 者 氏 名	権 利 者 住 所	持 分	備 考
大 城 仁 王	2 5 9		
不 明			
不 明			
不 明			



那都区第 3 4 4 号

平成 2 5 年 1 2 月 4 日

186

大 城 仁 王 外 3 名 様

那 覇 広 域 都 市 計 画 事 業
真 嘉 比 古 島 第 二 土 地 区 画 整 理 事 業

施 行 者 那 覇 市

代 表 者 那 覇 市 長 翁 長 雄 志



換 地 処 分 通 知

土地区画整理法第 1 0 3 条第 1 項の規定により、那覇広域都市
計画事業真嘉比古島第二土地区画整理事業の換地計画において定
められた、別紙明細書のとおり、換地処分をします。

- 教示 1 この処分について不服があるときは、この処分があったことを知った日の翌日から起算して 60 日以内に沖縄県知事に審査請求をすることができます。(審査請求書の記載事項は、行政不服審査法第 1 5 条に規定されています。)
- 2 この処分について不服があるときは、この処分があったことを知った日の翌日から起算して 6 か月以内に那覇市を被告として(那覇市長が被告となります。)処分の取消しの訴えを提起することができます。なお、6 か月以内であっても、処分の日から 1 年を経過すると取消しの訴えを提起することができなくなります。
- 3 上記 1 の審査請求をした場合においては、当該審査請求に対する裁決があったことを知った日の翌日から起算して 6 か月以内に那覇市を被告として(那覇市長が被告となります。)処分の取消しの訴えを提起することができます。なお、6 か月以内であっても、裁決の日から 1 年を経過すると取消しの訴えを提起することができなくなります。

頁

186

権利者の 主 所		従 前 の 土 地						後 分 割 地 区							大 城 仁 王 外 3 名		権利者の 氏 名									
		那覇市		所有の権利又は制限の種類		以外は制限なし		権利価額		街区番号		丁・丁目・地区・地目・地積		所有の権利又は制限の種類		以外は制限なし		権利価額		清 算 金		供託すべき金額		記 事		
	町又は字	258-5	西原	公共用道路	12			555026																		
	宇真嘉比																									

共 有 者 名 簿

氏名番号

186

権利者氏名	権利者住所	持分	備考
大城 仁 王	2 5 9		
不 明			
不 明			
不 明			



那都区第 344 号

平成 25 年 1 2 月 4 日

196-50

大 城 正三郎 様

那 覇 広 域 都 市 計 画 事 業

真嘉比古島第二土地区画整理事業

施行者 那 覇 市

代表者 那覇市長 翁 長 雄 志



換 地 処 分 通 知

土地区画整理法第 1 0 3 条第 1 項の規定により、那覇広域都市
計画事業真嘉比古島第二土地区画整理事業の換地計画において定
められた、別紙明細書及び換地図のとおり、換地処分をします。

- 教示 1 この処分について不服があるときは、この処分があったことを知った日の翌日から起算して
6 0 日以内に沖縄県知事に審査請求をすることができます。（審査請求書の記載事項は、行政
不服審査法第 1 5 条に規定されています。）
- 2 この処分について不服があるときは、この処分があったことを知った日の翌日から起算して
6 か月以内に那覇市を被告として（那覇市長が被告となります。）処分の取消しの訴えを提起
することができます。なお、6 か月以内であっても、処分の日から 1 年を経過すると取消しの
訴えを提起することができなくなります。
- 3 上記 1 の審査請求をした場合においては、当該審査請求に対する裁決があったことを知った
日の翌日から起算して 6 か月以内に那覇市を被告として（那覇市長が被告となります。）処分
の取消しの訴えを提起することができます。なお、6 か月以内であっても、裁決の日から 1 年
を経過すると取消しの訴えを提起することができなくなります。

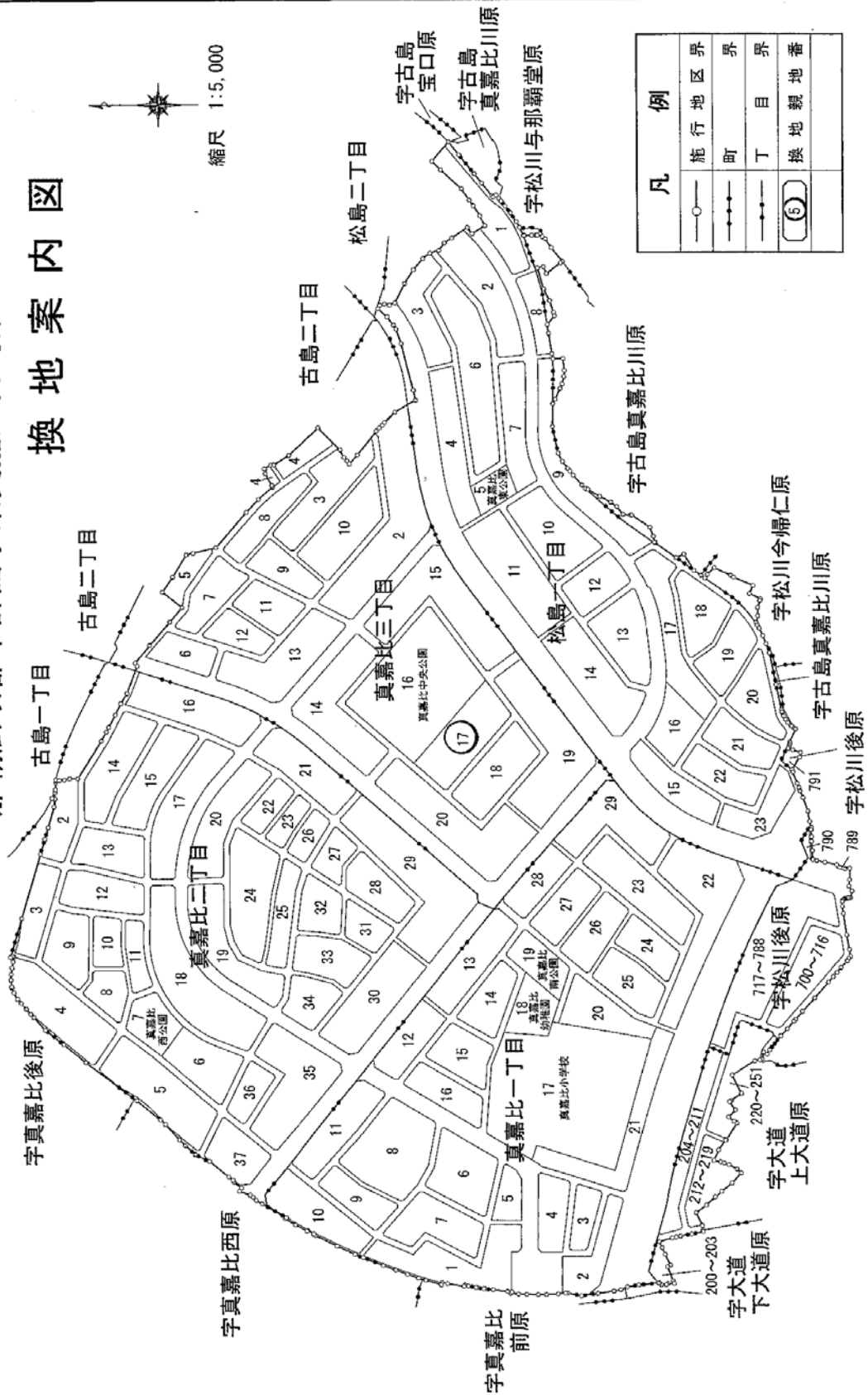
頁

196-50

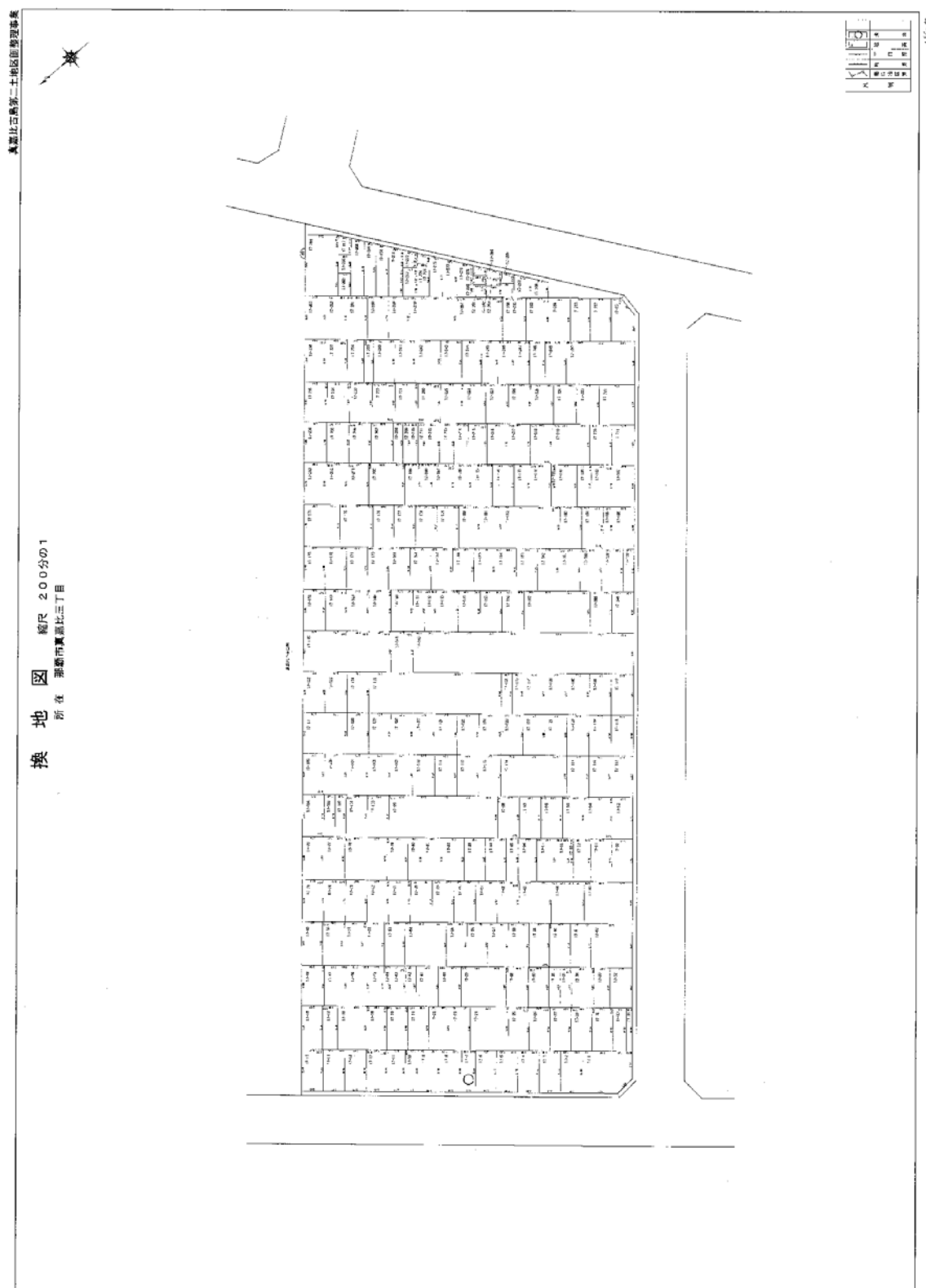
[illegible]

那覇広域都市計画事業真嘉比古島第二土地区画整理事業

換地案内図



196-50





那都区第 344 号

平成 25 年 1 月 4 日

265

嘉味田 朝 勇 様

那 覇 広 域 都 市 計 画 事 業

真 嘉 比 古 島 第 二 土 地 区 画 整 理 事 業

施行者 那 覇 市

代表者 那覇市長 翁 長 雄 志



換 地 処 分 通 知

土地区画整理法第 103 条第 1 項の規定により、那覇広域都市
計画事業真嘉比古島第二土地区画整理事業の換地計画において定
められた、別紙明細書及び換地図のとおり、換地処分をします。

- 教示 1 この処分について不服があるときは、この処分があったことを知った日の翌日から起算して 60 日以内に沖縄県知事に審査請求をすることができます。(審査請求書の記載事項は、行政不服審査法第 15 条に規定されています。)
- 2 この処分について不服があるときは、この処分があったことを知った日の翌日から起算して 6 か月以内に那覇市を被告として(那覇市長が被告となります。)処分の取消しの訴えを提起することができます。なお、6 か月以内であっても、処分の日から 1 年を経過すると取消しの訴えを提起することができなくなります。
- 3 上記 1 の審査請求をした場合においては、当該審査請求に対する裁決があったことを知った日の翌日から起算して 6 か月以内に那覇市を被告として(那覇市長が被告となります。)処分の取消しの訴えを提起することができます。なお、6 か月以内であっても、裁決の日から 1 年を経過すると取消しの訴えを提起することができなくなります。

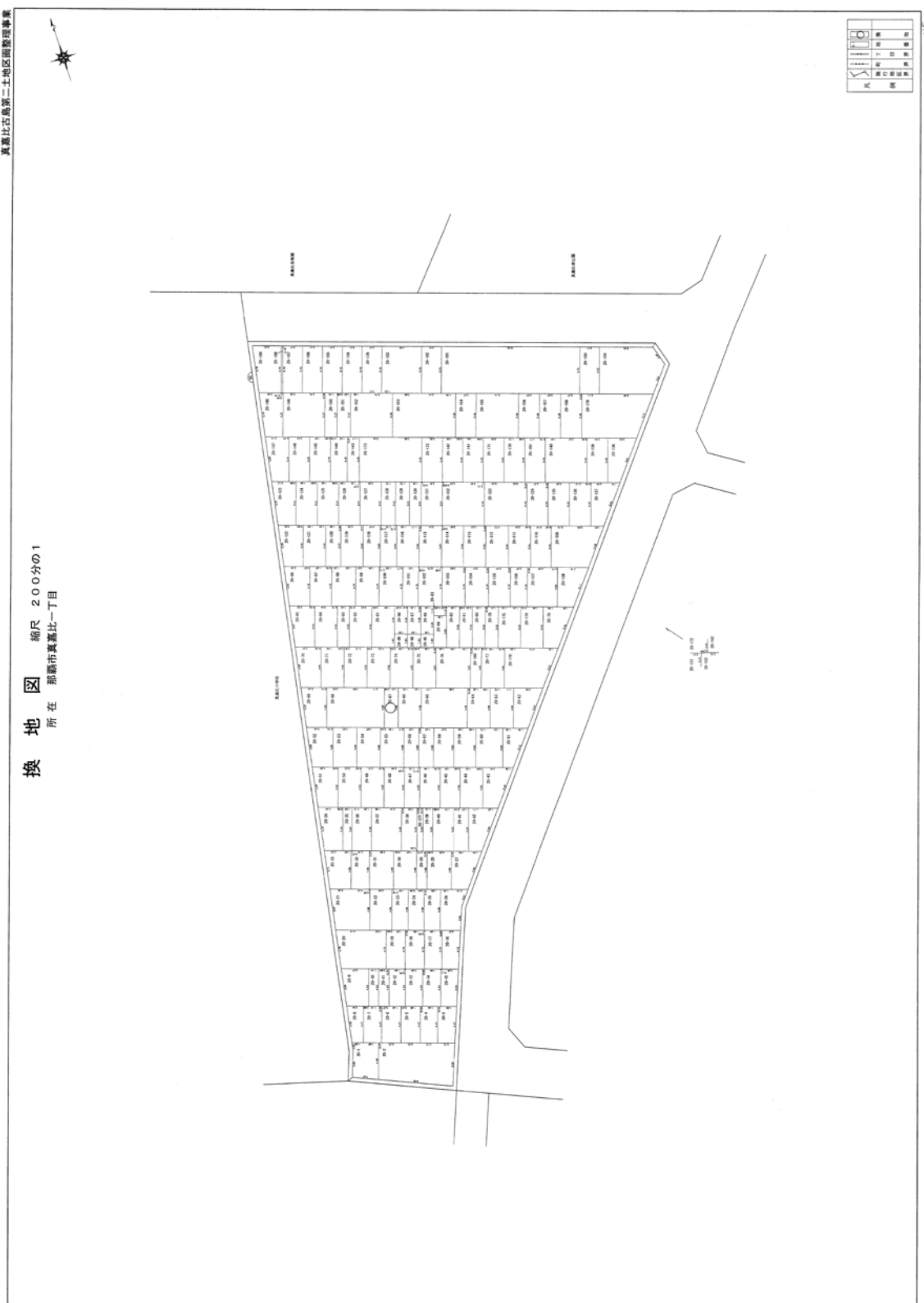
冊

265

[illegible]



換地 図 縮尺 200分の1
所在 那覇市真嘉比一丁目





那都区第 344 号

平成 25 年 1 月 4 日

266-10

神 谷 スエ子 様

那 覇 広 域 都 市 計 画 事 業

真 嘉 比 古 島 第 二 土 地 区 画 整 理 事 業

施行者 那 覇 市

代表者 那覇市長 翁 長 雄 志



換 地 処 分 通 知

土地区画整理法第 103 条第 1 項の規定により、那覇広域都市
計画事業真嘉比古島第二土地区画整理事業の換地計画において定
められた、別紙明細書及び換地図のとおり、換地処分をします。

- 教示 1 この処分について不服があるときは、この処分があったことを知った日の翌日から起算して 60 日以内に沖縄県知事に審査請求をすることができます。(審査請求書の記載事項は、行政不服審査法第 15 条に規定されています。)
- 2 この処分について不服があるときは、この処分があったことを知った日の翌日から起算して 6 か月以内に那覇市を被告として(那覇市長が被告となります。)処分の取消しの訴えを提起することができます。なお、6 か月以内であっても、処分の日から 1 年を経過すると取消しの訴えを提起することができなくなります。
- 3 上記 1 の審査請求をした場合においては、当該審査請求に対する裁決があったことを知った日の翌日から起算して 6 か月以内に那覇市を被告として(那覇市長が被告となります。)処分の取消しの訴えを提起することができます。なお、6 か月以内であっても、裁決の日から 1 年を経過すると取消しの訴えを提起することができなくなります。

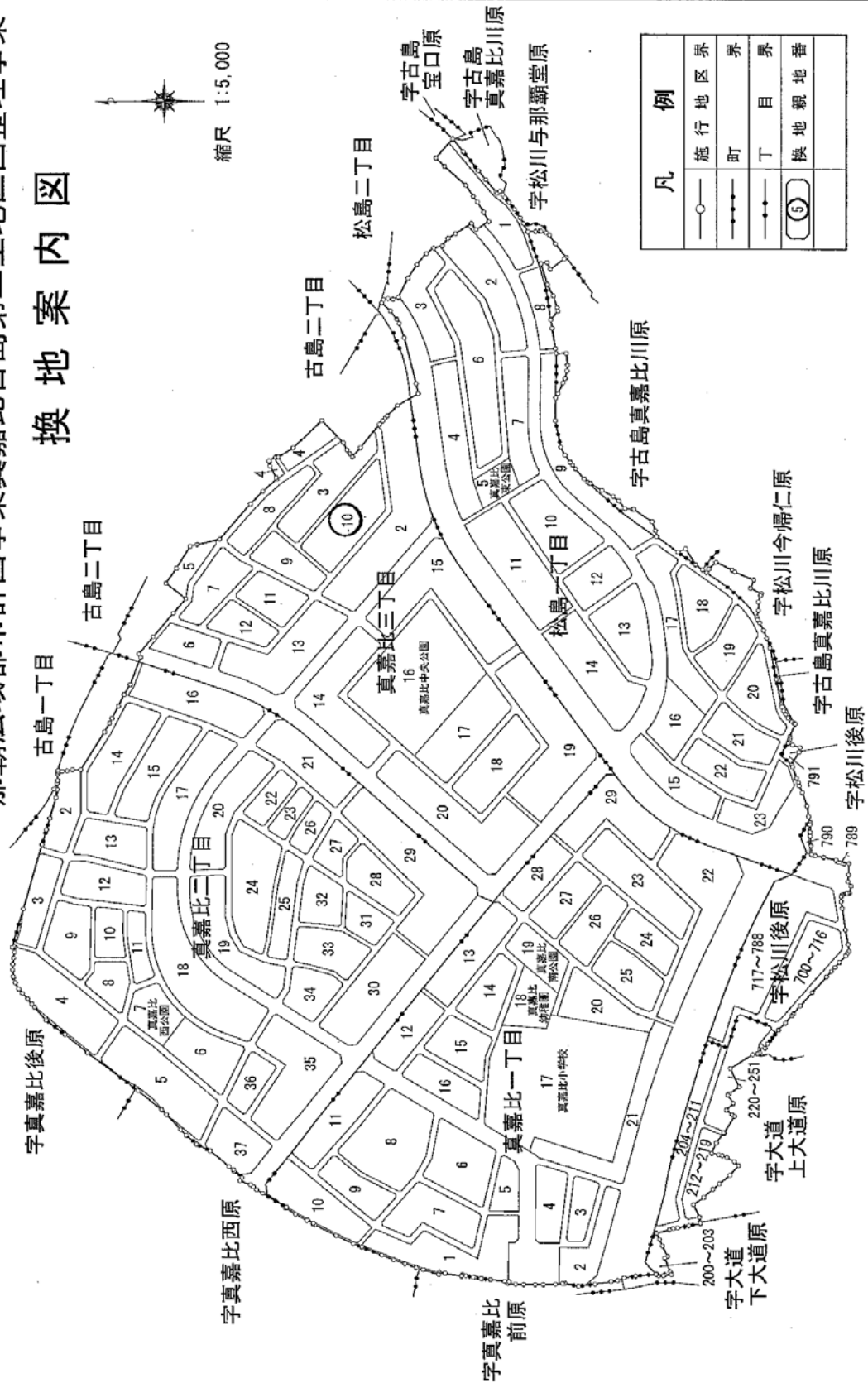
風

266-10

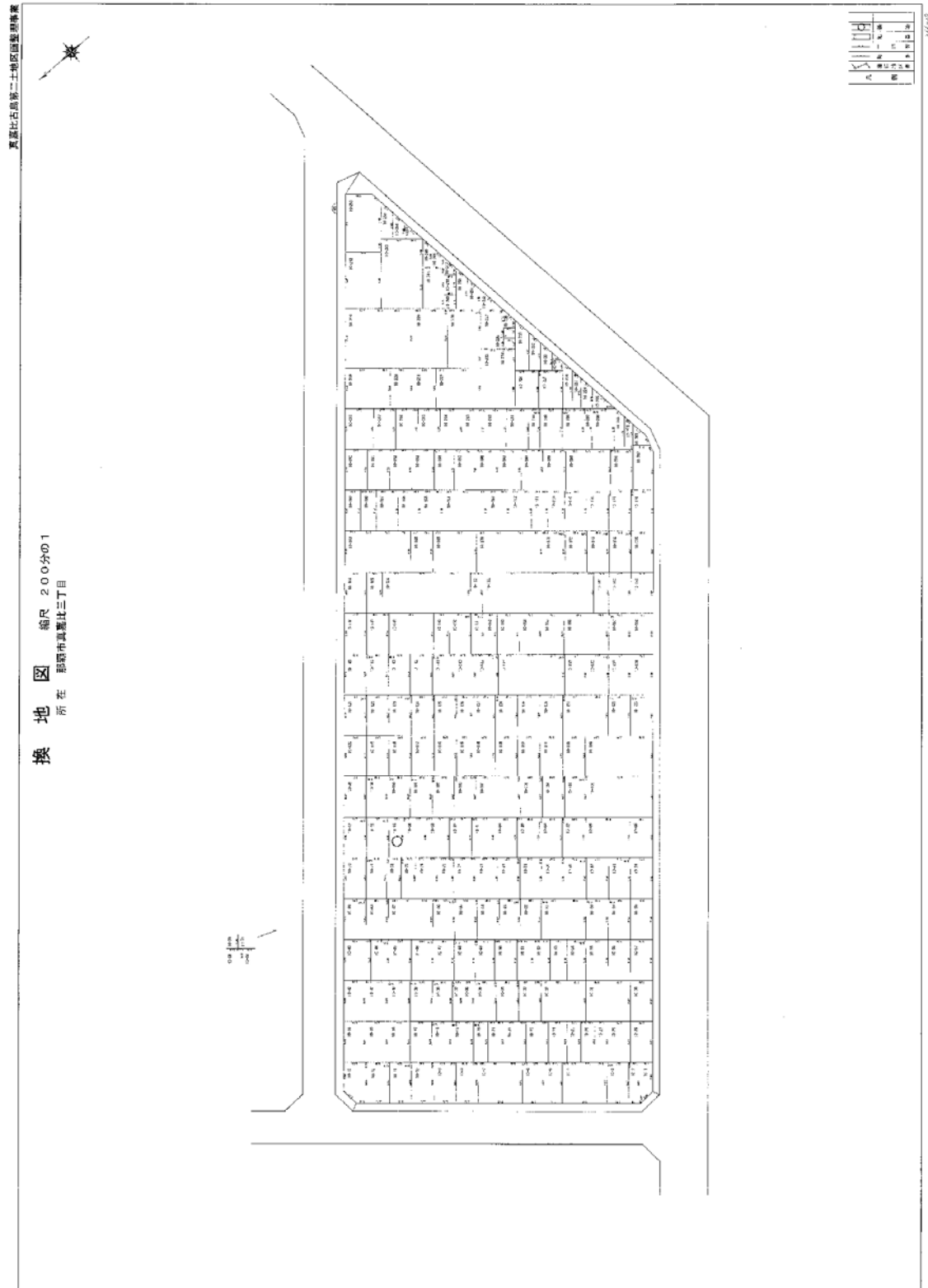
権利者の住所		前		の		土地		地		後		の		神谷スエ子		事	
町又は字	地番	地目	地積	所有の権利の制限	外は	地区番号	町・丁目・地番	地目	地積	所有の権利の制限	外は	権利価額	権利価額	清算金	供託すべき金額	記	
町又は字	241-13	雑地	15			45	真駒内三丁目	10-95	9.10			708532	691618	15914		法第55条第1項による特別処分	
計	1筆		15.00				計	1筆	9.10			708532	691618	15914		清算金	

那霸広域都市計画事業真嘉比古島第二土地区画整理事業

換地案内図



266-10





那都区第 344 号

平成 25 年 12 月 4 日

298

宜 保 為 楷 様

那 覇 広 域 都 市 計 画 事 業
真 嘉 比 古 島 第 二 土 地 区 画 整 理 事 業

施 行 者 那 覇 市

代 表 者 那 覇 市 長 翁 長 雄 志



換 地 処 分 通 知

土地区画整理法第 103 条第 1 項の規定により、那覇広域都市
計画事業真嘉比古島第二土地区画整理事業の換地計画において定
められた、別紙明細書及び換地図のとおり、換地処分をします。

- 教示 1 この処分について不服があるときは、この処分があったことを知った日の翌日から起算して 60 日以内に沖縄県知事に審査請求をすることができます。（審査請求書の記載事項は、行政不服審査法第 15 条に規定されています。）
- 2 この処分について不服があるときは、この処分があったことを知った日の翌日から起算して 6 か月以内に那覇市を被告として（那覇市長が被告となります。）処分の取消しの訴えを提起することができます。なお、6 か月以内であっても、処分の日から 1 年を経過すると取消しの訴えを提起することができなくなります。
- 3 上記 1 の審査請求をした場合においては、当該審査請求に対する裁決があったことを知った日の翌日から起算して 6 か月以内に那覇市を被告として（那覇市長が被告となります。）処分の取消しの訴えを提起することができます。なお、6 か月以内であっても、裁決の日から 1 年を経過すると取消しの訴えを提起することができなくなります。

各 筆 各 権 利 別 清 算 金 明 細 書

頁

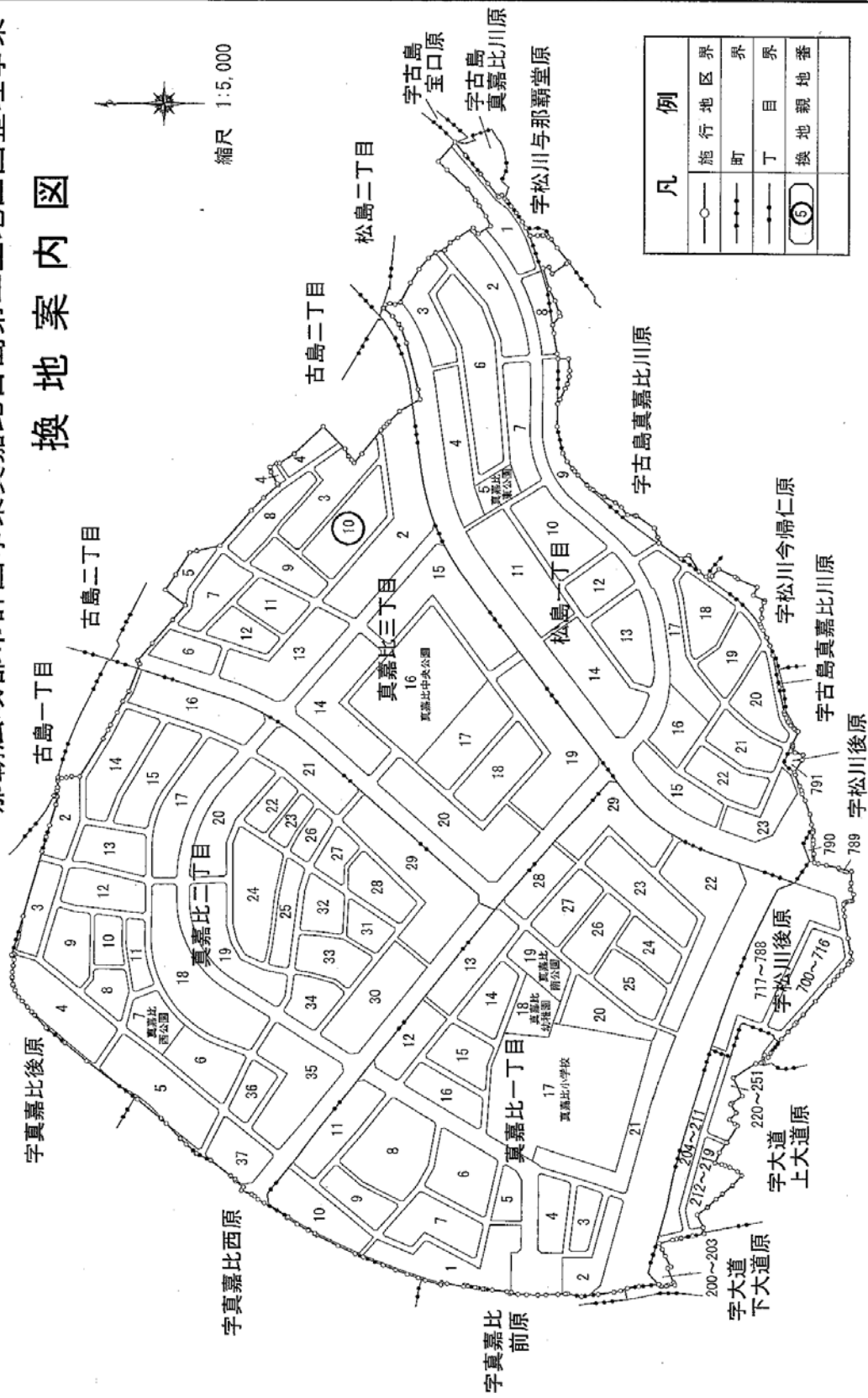
298

所有権者の部

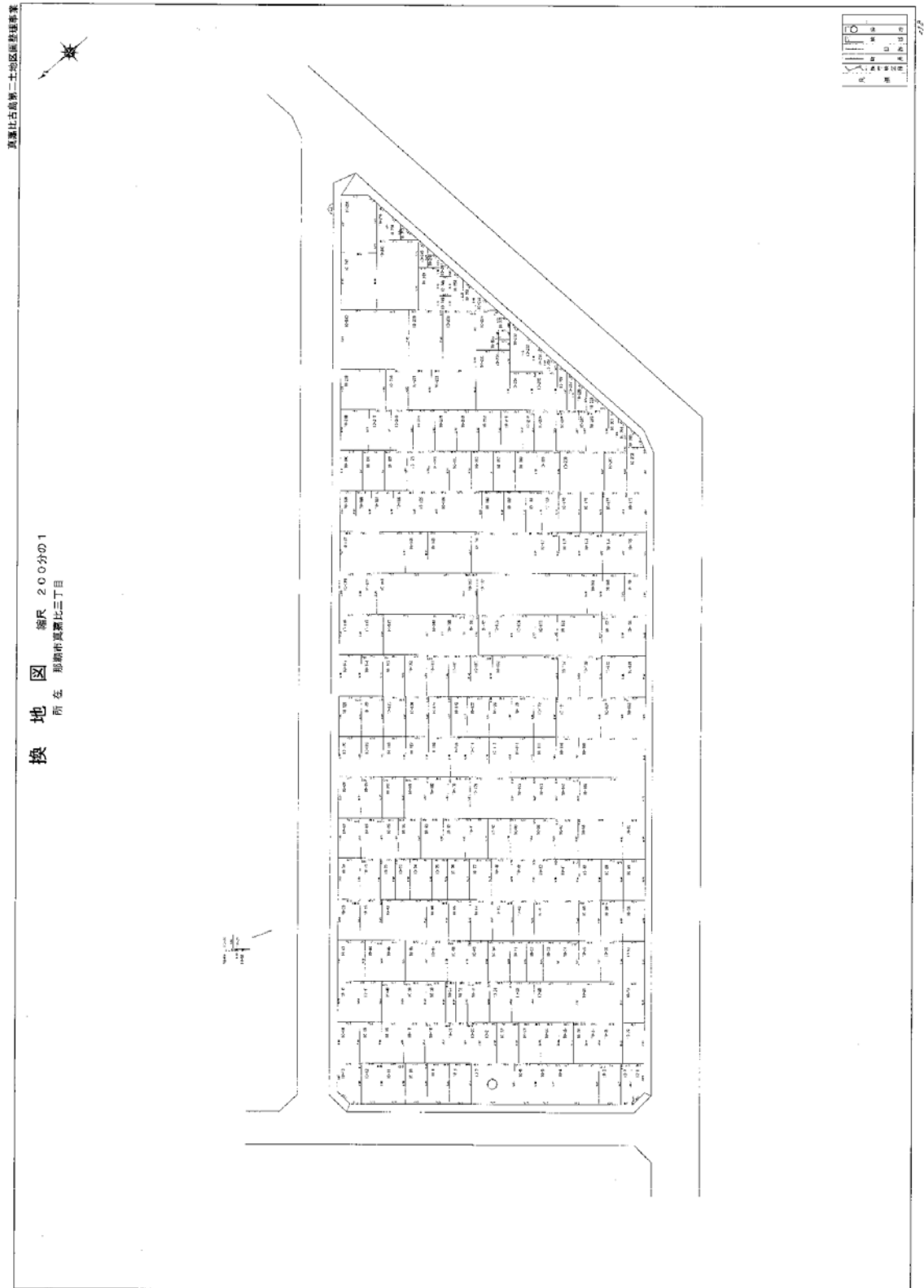
那覇市久米町二丁目78番地										権利者の氏名		保為権			清算金		供託すべき金額		記事
権利者の住所		従前		の土地		換地の制限		後		の土地		権利価額		清算金		供託すべき金額		記事	
町又は字		地番		地目		地積		地目		地積		権利価額		清算金		供託すべき金額		記事	
町又は字		地番		地目		地積		地目		地積		権利価額		清算金		供託すべき金額		記事	
那覇市	89-13	基地	36	45	東嘉比三丁目1-7	10-7	27.52	基地	27.52	2091690	52032	52032	法第95条第1項による特別処分						
計	1筆		36.00															清算金	

那覇広域都市計画事業真嘉比古島第二土地区画整理事業

換地案内図



298





那都区第 344 号

平成 25 年 1 月 4 日

332

金 城 マカト 様

那 覇 広 域 都 市 計 画 事 業

真 嘉 比 古 島 第 二 土 地 区 画 整 理 事 業

施 行 者 那 覇 市

代 表 者 那 覇 市 長 翁 長 雄 志



換 地 処 分 通 知



土地区画整理法第 103 条第 1 項の規定により、那覇広域都市
計画事業真嘉比古島第二土地区画整理事業の換地計画において定
められた、別紙明細書及び換地図のとおり、換地処分をします。

- 教示 1 この処分について不服があるときは、この処分があったことを知った日の翌日から起算して 60 日以内に沖縄県知事に審査請求をすることができます。(審査請求書の記載事項は、行政不服審査法第 15 条に規定されています。)
- 2 この処分について不服があるときは、この処分があったことを知った日の翌日から起算して 6 か月以内に那覇市を被告として(那覇市長が被告となります。)処分の取消しの訴えを提起することができます。なお、6 か月以内であっても、処分の日から 1 年を経過すると取消しの訴えを提起することができなくなります。
- 3 上記 1 の審査請求をした場合においては、当該審査請求に対する裁決があったことを知った日の翌日から起算して 6 か月以内に那覇市を被告として(那覇市長が被告となります。)処分の取消しの訴えを提起することができます。なお、6 か月以内であっても、裁決の日から 1 年を経過すると取消しの訴えを提起することができなくなります。

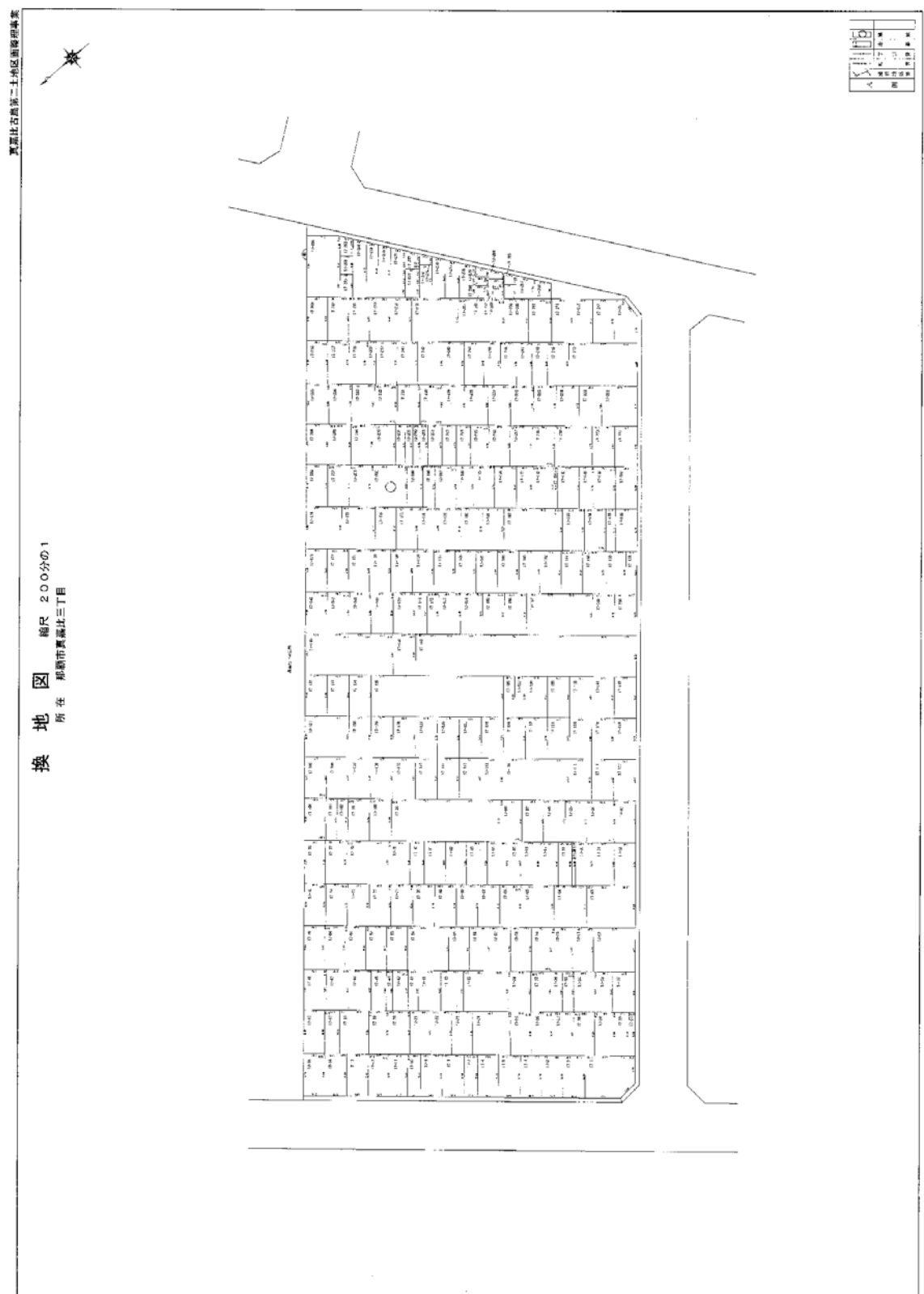
所有權者の部

332

権利者の住所		前		の		地		換地処分後				金		マカト		事	
町又は字	地番	地目	地積	所有地の種類	権利の制限	権利価額	街区番号	町・丁目	地番	地目	地積	所有地の種類	権利の制限	権利価額	清算金	供託すべき金額	記
那覇市	127-15	陸地	39	所有地の種類	権利の制限	1881585	40	真栄比三丁目	17-200	盛地	22.97	所有地の種類	権利の制限	1883296	徴収金	43289	法第95条第1項による特別処分
計	1筆		39.00			1881585		計	1筆		22.97			1883296		43289	

图内案地换







那都区第 344 号

平成 25 年 1 月 4 日

356

國 場 ゴゼイ 様

那 覇 広 域 都 市 計 画 事 業

真嘉比古島第二土地区画整理事業

施行者 那 覇 市

代表者 那覇市長 翁 長 雄 志



換 地 処 分 通 知



土地区画整理法第 103 条第 1 項の規定により、那覇広域都市
計画事業真嘉比古島第二土地区画整理事業の換地計画において定
められた、別紙明細書及び換地図のとおり、換地処分をします。

- 教示 1 この処分について不服があるときは、この処分があったことを知った日の翌日から起算して 60 日以内に沖縄県知事に審査請求をすることができます。(審査請求書の記載事項は、行政不服審査法第 15 条に規定されています。)
- 2 この処分について不服があるときは、この処分があったことを知った日の翌日から起算して 6 か月以内に那覇市を被告として(那覇市長が被告となります。)処分の取消しの訴えを提起することができます。なお、6 か月以内であっても、処分の日から 1 年を経過すると取消しの訴えを提起することができなくなります。
- 3 上記 1 の審査請求をした場合においては、当該審査請求に対する裁決があったことを知った日の翌日から起算して 6 か月以内に那覇市を被告として(那覇市長が被告となります。)処分の取消しの訴えを提起することができます。なお、6 か月以内であっても、裁決の日から 1 年を経過すると取消しの訴えを提起することができなくなります。

所有權者の部

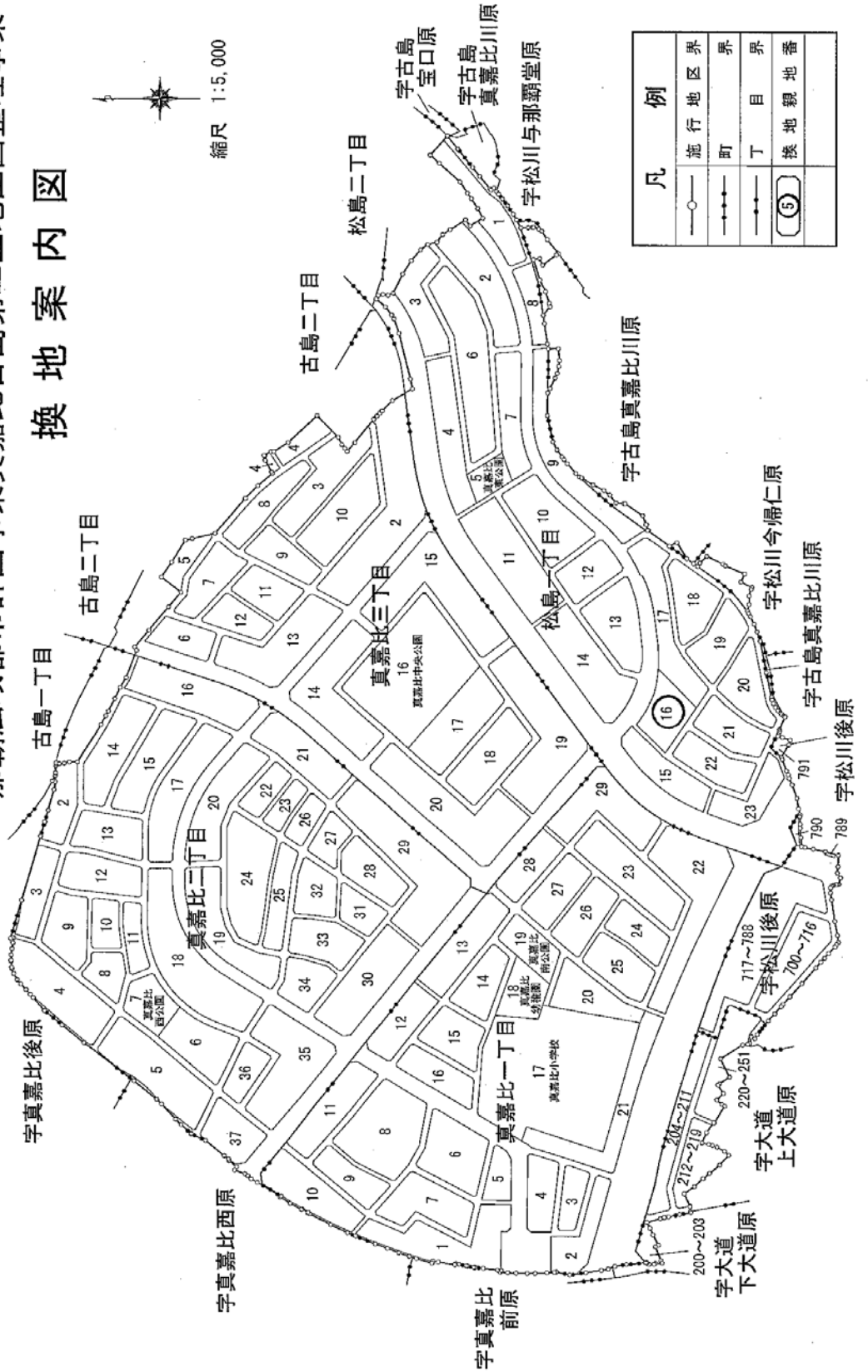
頁

356

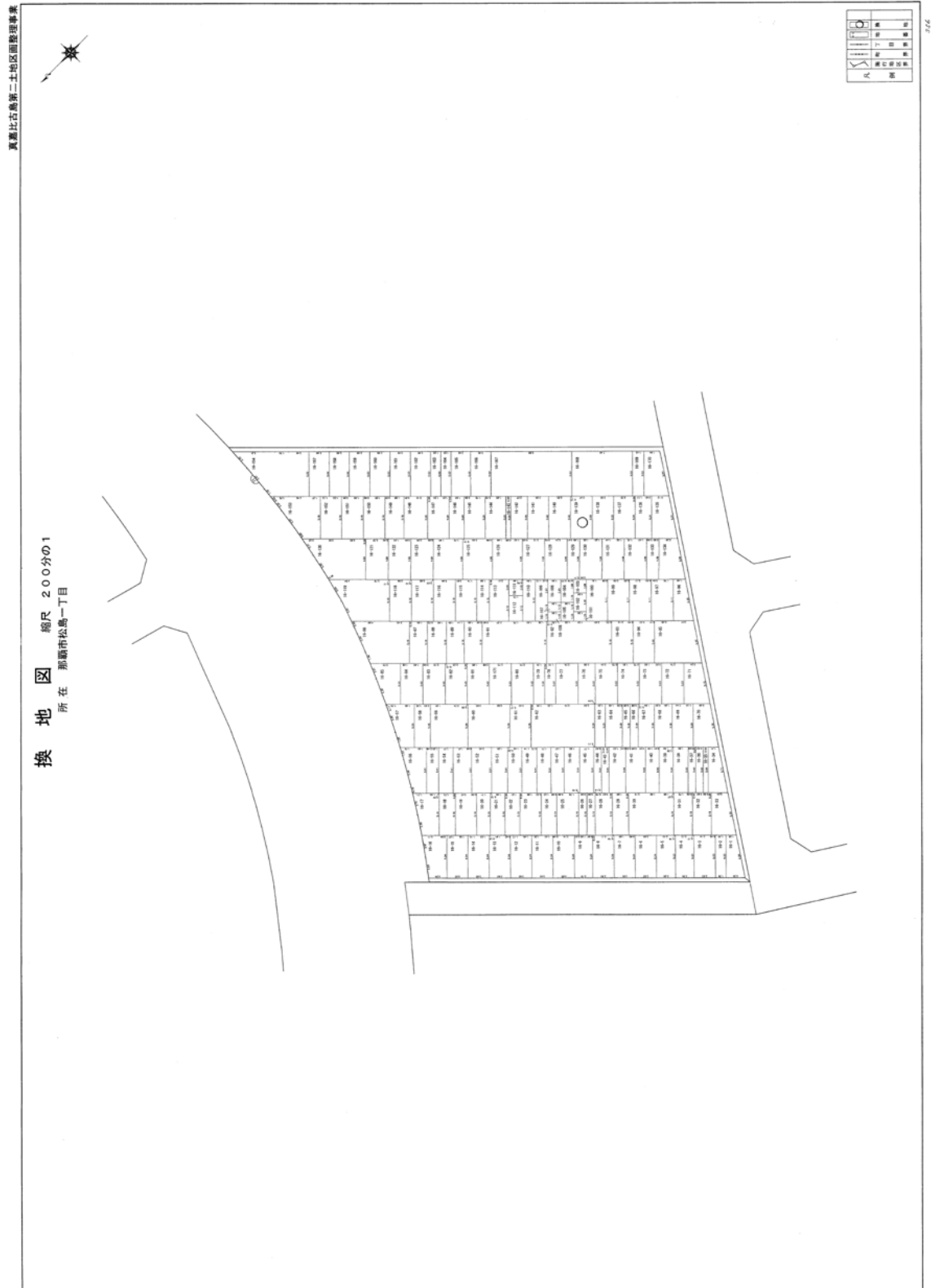
権利者の住所	那覇市前島二丁目4番地の6										那覇市ゴゼイ									
	前島の					後分の					地租					地目				
	町又は字	地番	地目	地積	所有権の区分	所有権又は他の権利の制限	権利価額	街区番号	那覇市	地目	地積	所有権又は他の権利の制限	権利価額	清算金	供託すべき金額	記事				
宇松川後原	345-10	基地	35				1282333	71	松島一丁目	16-139	基地	13.80		1114592	168341		法第95条第1項による特別処分			
計	1筆		35.00				1282333		計	1筆	13.80		1114592	168341		清算金				

那覇広域都市計画事業真嘉比古島第二土地区画整理事業

換地案内図



356





那都区第 3 4 4 号

平成 2 5 年 1 2 月 4 日

368

國 吉 良 健 様

那 覇 広 域 都 市 計 画 事 業

真 嘉 比 古 島 第 二 土 地 区 画 整 理 事 業

施 行 者 那 覇 市

代 表 者 那 覇 市 長 翁 長 雄 志



換 地 処 分 通 知



土地区画整理法第 1 0 3 条第 1 項の規定により、那覇広域都市
計画事業真嘉比古島第二土地区画整理事業の換地計画において定
められた、別紙明細書及び換地図のとおり、換地処分をします。

- 教示 1 この処分について不服があるときは、この処分があったことを知った日の翌日から起算して 6 0 日以内に沖縄県知事に審査請求をすることができます。(審査請求書の記載事項は、行政不服審査法第 1 5 条に規定されています。)
- 2 この処分について不服があるときは、この処分があったことを知った日の翌日から起算して 6 か月以内に那覇市を被告として(那覇市長が被告となります。)処分の取消しの訴えを提起することができます。なお、6 か月以内であっても、処分の日から 1 年を経過すると取消しの訴えを提起することができなくなります。
- 3 上記 1 の審査請求をした場合においては、当該審査請求に対する裁決があったことを知った日の翌日から起算して 6 か月以内に那覇市を被告として(那覇市長が被告となります。)処分の取消しの訴えを提起することができます。なお、6 か月以内であっても、裁決の日から 1 年を経過すると取消しの訴えを提起することができなくなります。

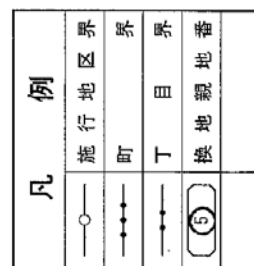
各 筆 各 権 利 別 清 算 金 明 細 書

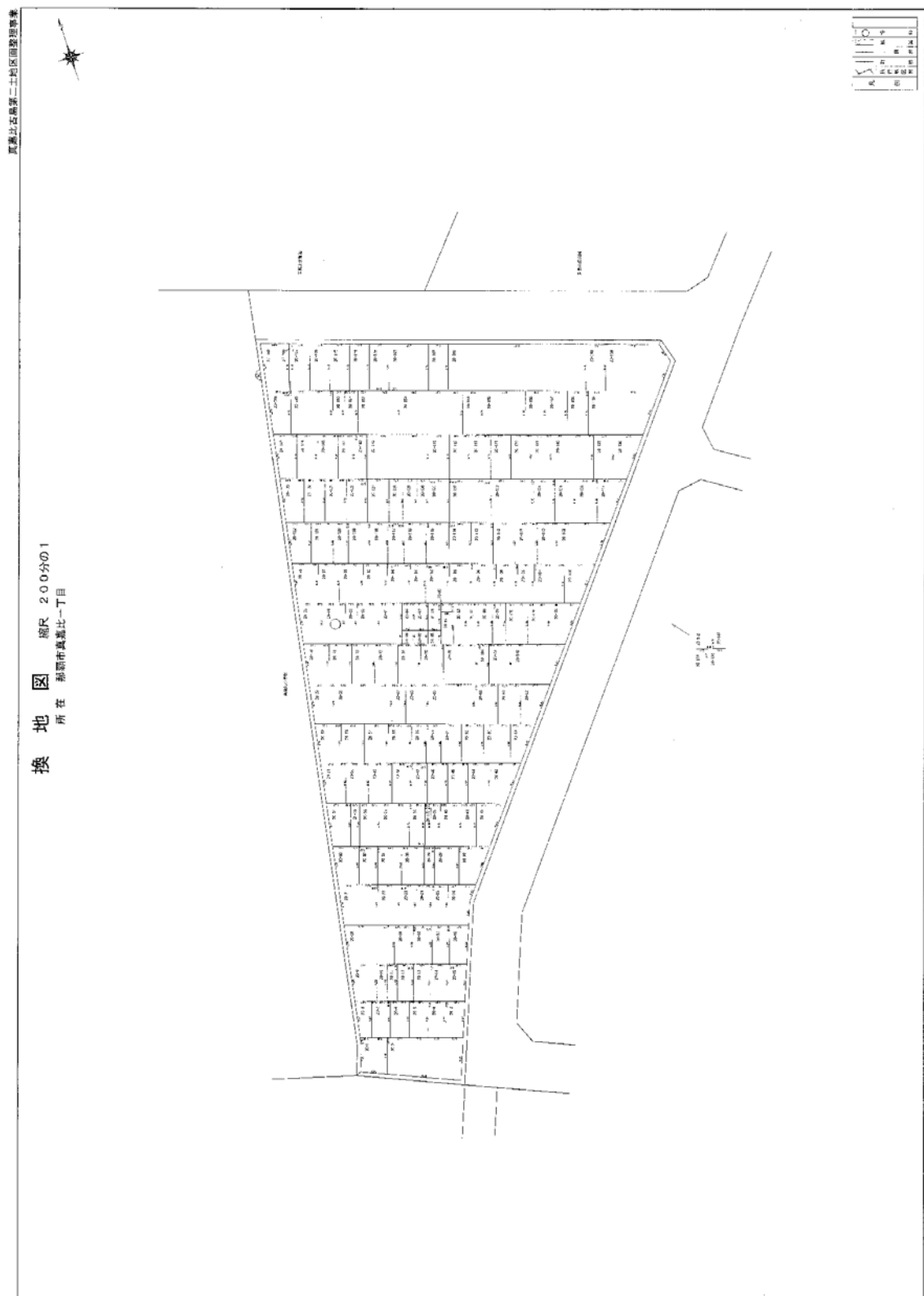
所有者の部


368

那覇市牧志町一丁目883番地										國 吉 良 健			権利者の 氏 名	
從 前 の 地 上 権 の 換 地 區 分 後 の 地 上 権										清 算 金		供 託 すべき 金額	事 記	
那 覇 市					那 覇 市					換 取 金		交 付 金		
町又は字	地 番	地 目	地 積	種 別	所 有 権 利 の 制 限	地 積	種 別	所 有 権 利 の 制 限	換 取 金	換 取 金	交 付 金			
町又は字 字真嘉比 申原	188- 13	原野	52		以外 は 制 限 地 積	2159723	90	町・丁目 真嘉比一丁 目 7-2	20- 94	基地	13.81	1288930	880793	法第95条第1項によ る特別処分
計	1 筆		52.00			2159723	計		1 筆		13.81	1288930	880793 880793	清算金

图内案地换







那 都 区 第 3 4 4 号

平成 2 5 年 1 2 月 4 日

392

崎 濱 秀 平 様

那 覇 広 域 都 市 計 画 事 業

真 嘉 比 古 島 第 二 土 地 区 画 整 理 事 業

施 行 者 那 覇 市

代 表 者 那 覇 市 長 翁 長 雄 志



換 地 処 分 通 知

土地区画整理法第 1 0 3 条第 1 項の規定により、那覇広域都市
計画事業真嘉比古島第二土地区画整理事業の換地計画において定
められた、別紙明細書及び換地図のとおり、換地処分をします。

- 教示 1 この処分について不服があるときは、この処分があったことを知った日の翌日から起算して 6 0 日以内に沖縄県知事に審査請求をすることができます。(審査請求書の記載事項は、行政不服審査法第 1 5 条に規定されています。)
- 2 この処分について不服があるときは、この処分があったことを知った日の翌日から起算して 6 か月以内に那覇市を被告として(那覇市長が被告となります。)処分の取消しの訴えを提起することができます。なお、6 か月以内であっても、処分の日から 1 年を経過すると取消しの訴えを提起することができなくなります。
- 3 上記 1 の審査請求をした場合においては、当該審査請求に対する裁決があったことを知った日の翌日から起算して 6 か月以内に那覇市を被告として(那覇市長が被告となります。)処分の取消しの訴えを提起することができます。なお、6 か月以内であっても、裁決の日から 1 年を経過すると取消しの訴えを提起することができなくなります。

各 筆 各 権 利 別 清 算 金 明 細 書

頁

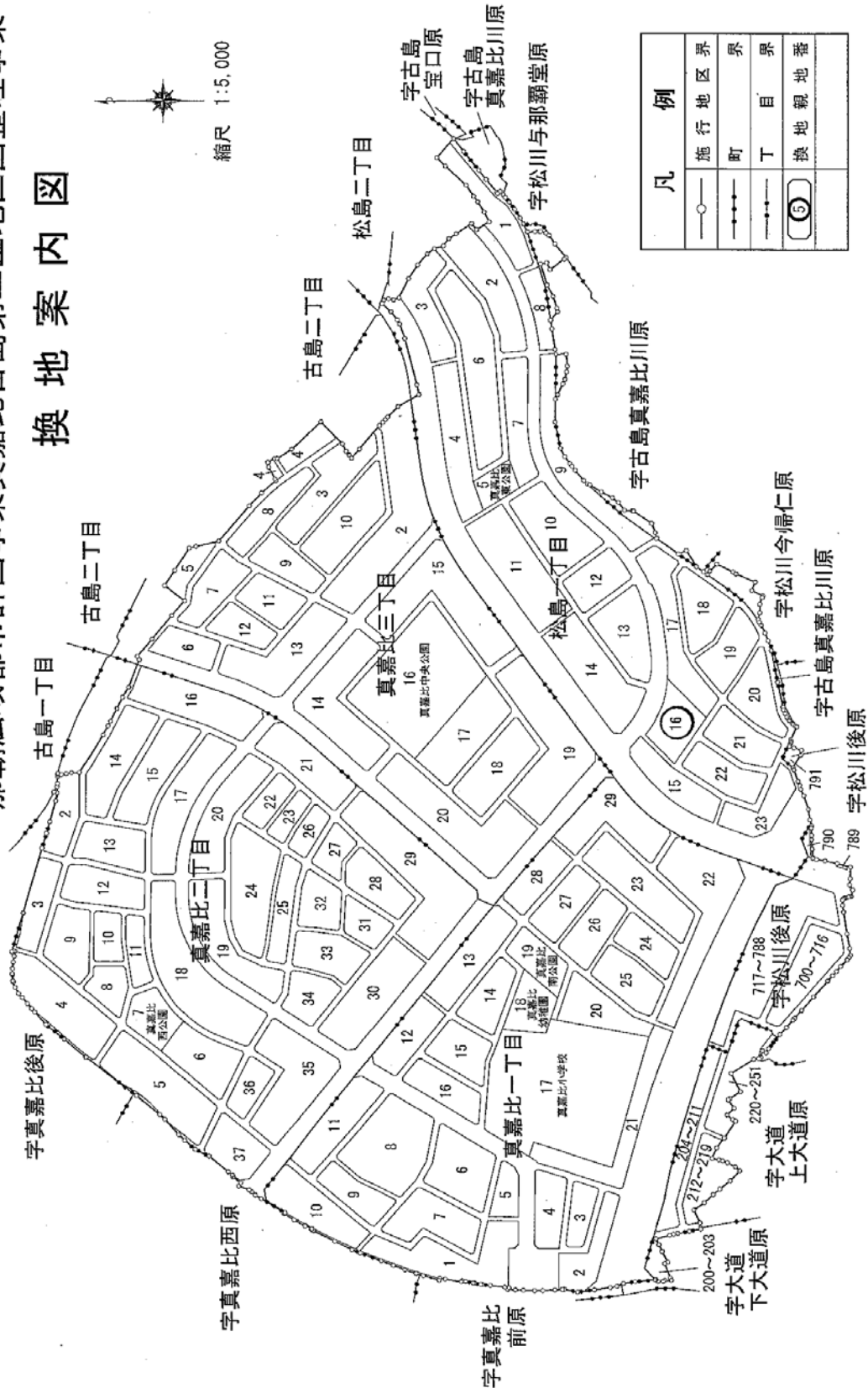
所有権者の部

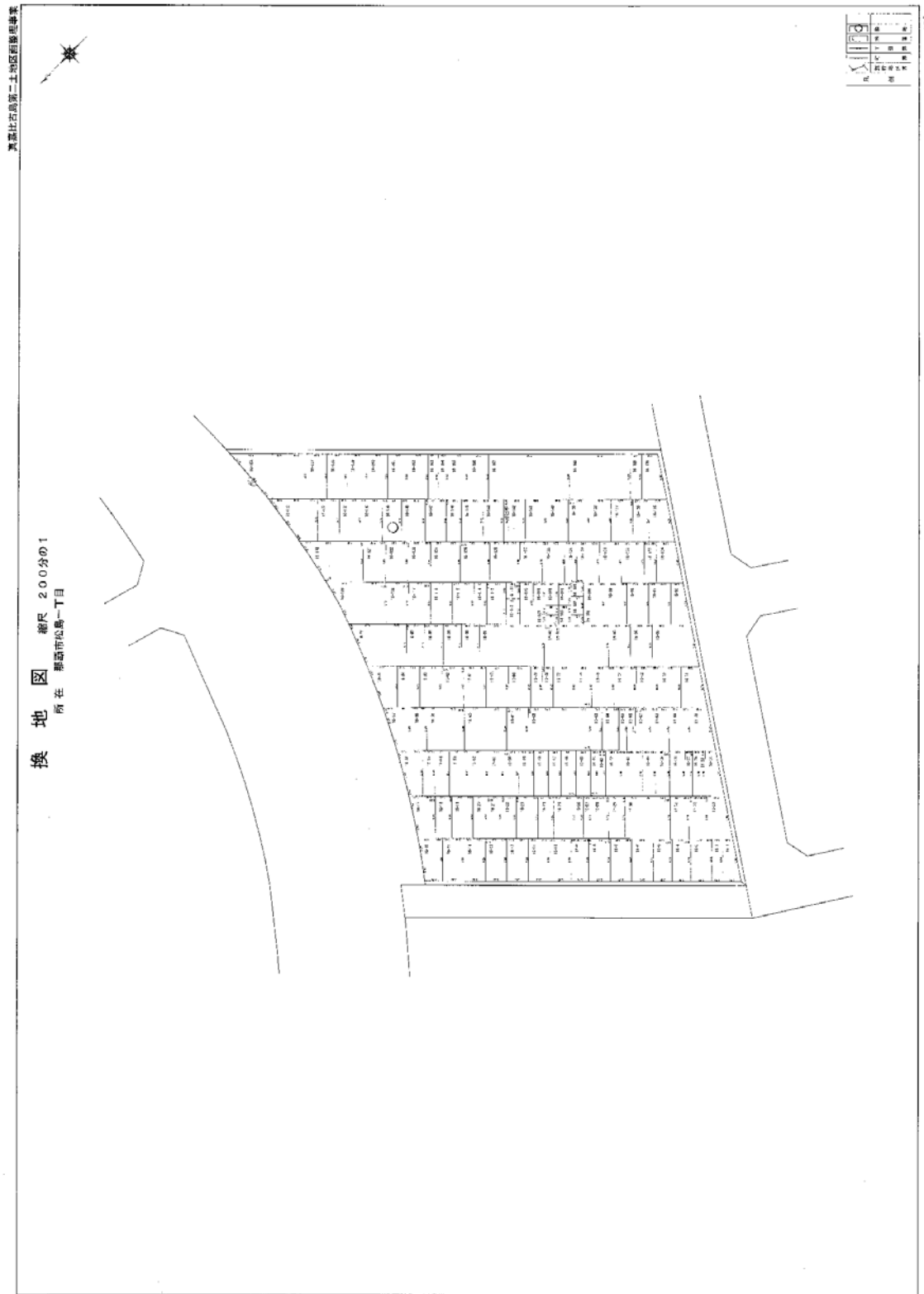
392

那覇市字大道9番地										権利者の氏名			崎濱秀平			記事			
前										地			地所				権利価額	清算金	供託金額
那覇市										那覇市			地所						
町又は字	地番	地目	地積	所有権以外の権利の制限	権利価額	街区番号	町・丁目	地番	地目	地積	所有権以外の権利の制限	権利価額	徴収	交付	供託金額	記事			
字真嘉比前原	188-28	雑地	24		1001420	71	松島一丁目	16-149	雑地	12.10		977220		24200		法第95条第1項による特別配分			
計	1筆		24.00		1001420		計	1筆		12.10		977220		24200 24200		清算金			

那覇広域都市計画事業真嘉比古島第二土地区画整理事業

換地案内図







那都区第 344 号

平成 25 年 1 月 4 日

472-15

新 城 律 子 外 3 名 様

那 覇 広 域 都 市 計 画 事 業

真 嘉 比 古 島 第 二 土 地 区 画 整 理 事 業

施 行 者 那 覇 市

代 表 者 那 覇 市 長 翁 長 雄 志



換 地 処 分 通 知

土地区画整理法第 103 条第 1 項の規定により、那覇広域都市
計画事業真嘉比古島第二土地区画整理事業の換地計画において定
められた、別紙明細書及び換地図のとおり、換地処分をします。

- 教示 1 この処分について不服があるときは、この処分があったことを知った日の翌日から起算して 60 日以内に沖縄県知事に審査請求をすることができます。(審査請求書の記載事項は、行政不服審査法第 15 条に規定されています。)
- 2 この処分について不服があるときは、この処分があったことを知った日の翌日から起算して 6 か月以内に那覇市を被告として(那覇市長が被告となります。)処分の取消しの訴えを提起することができます。なお、6 か月以内であっても、処分の日から 1 年を経過すると取消しの訴えを提起することができなくなります。
- 3 上記 1 の審査請求をした場合においては、当該審査請求に対する裁決があったことを知った日の翌日から起算して 6 か月以内に那覇市を被告として(那覇市長が被告となります。)処分の取消しの訴えを提起することができます。なお、6 か月以内であっても、裁決の日から 1 年を経過すると取消しの訴えを提起することができなくなります。

各筆各権利別清算金明細書

所有権者の部

472-15

那覇市字大道173番地										新 城 律 子 外 3 名					
従 前 の 地										換 地 区 分 後 の 地				新 城 律 子 外 3 名	
那覇市					那覇市					換 地 区 分 後 の 地		新 城 律 子 外 3 名			
町又は字	地番	地目	地積	所有権の 区分	換地 権利価額	地区 番号	町・丁目	地番	地目	地積	所有権の 区分	換地 権利価額	清算金	供託 すべき 金額	事 記
字松川後原	334- 1	宅地	100.10	2番 地権者	9363573	1.1.6 14-2	字松川後原	715- 1	宅地	109.74	全部	10387446	1023773		
字松川後原	334- 4	宅地	174.29	2番 地権者	16413491	1.1.6 14-3	字松川後原	715- 2	宅地	177.07	全部	18034772	1621281		
計	2 筆		274.39		25777164		計	2 筆		286.81		28422213	2545054 2545054		清算金

共 有 者 名 簿

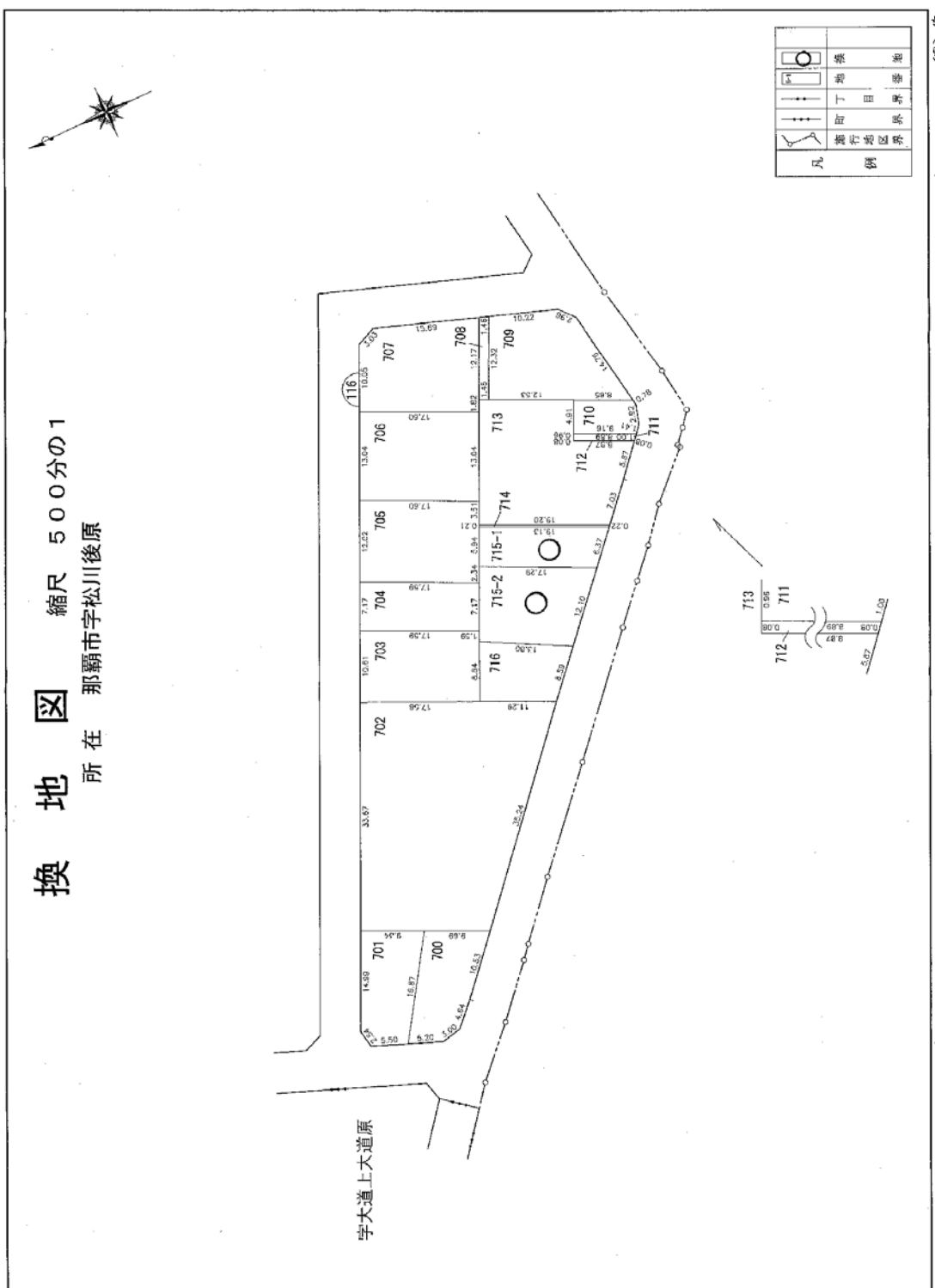
氏 名 番 号 472-15

権 利 者 氏 名	権 利 者 住 所	持 分	備 考
新 城 律 子	那覇市字大道 1 7 3 番地	4 分の 1	
赤 嶺 幸 子	沖縄県豊見城市字根差部 3 7 9 番地 1	4 分の 1	
又 吉 京 子	那覇市字大道 9 5 番地 メゾン有泉 1 0 7	4 分の 1	
島 根 純 子	沖縄県糸満市西崎町三丁目 2 0 2 番地	4 分の 1	

图内案地换凶



換地 図 縮尺 500分の1
所在 那覇市字松川後原





那都区第 344 号

平成 25 年 12 月 4 日

494

高 里 盛 輔 様

那 覇 広 域 都 市 計 画 事 業

真 嘉 比 古 島 第 二 土 地 区 画 整 理 事 業

施 行 者 那 覇 市

代 表 者 那 覇 市 長 翁 長 雄 志



換 地 処 分 通 知

土地区画整理法第 103 条第 1 項の規定により、那覇広域都市
計画事業真嘉比古島第二土地区画整理事業の換地計画において定
められた、別紙明細書及び換地図のとおり、換地処分をします。

- 教示 1 この処分について不服があるときは、この処分があったことを知った日の翌日から起算して 60 日以内に沖縄県知事に審査請求をすることができます。(審査請求書の記載事項は、行政不服審査法第 15 条に規定されています。)
- 2 この処分について不服があるときは、この処分があったことを知った日の翌日から起算して 6 か月以内に那覇市を被告として(那覇市長が被告となります。)処分の取消しの訴えを提起することができます。なお、6 か月以内であっても、処分の日から 1 年を経過すると取消しの訴えを提起することができなくなります。
- 3 上記 1 の審査請求をした場合においては、当該審査請求に対する裁決があったことを知った日の翌日から起算して 6 か月以内に那覇市を被告として(那覇市長が被告となります。)処分の取消しの訴えを提起することができます。なお、6 か月以内であっても、裁決の日から 1 年を経過すると取消しの訴えを提起することができなくなります。

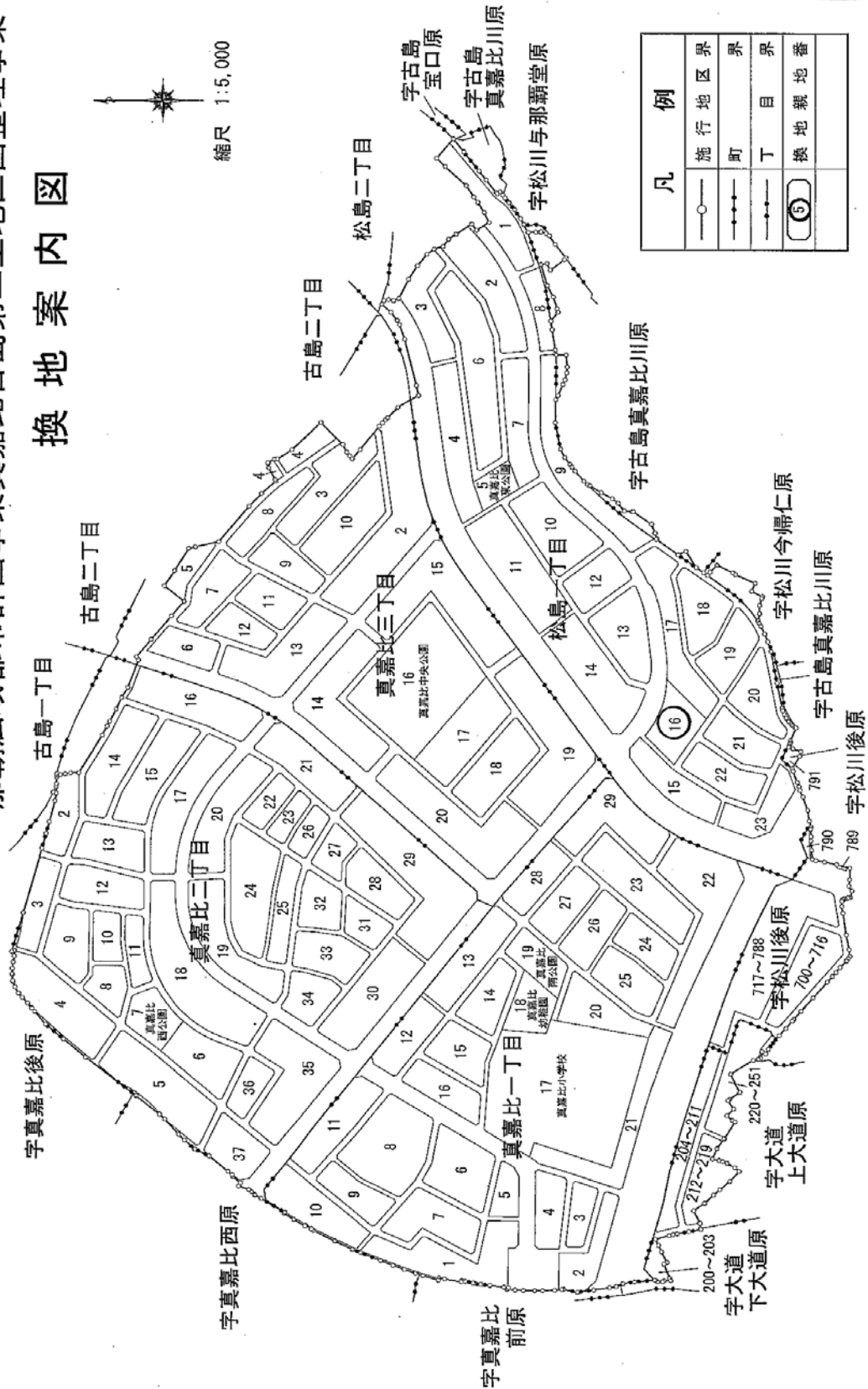
所有権者の部

494

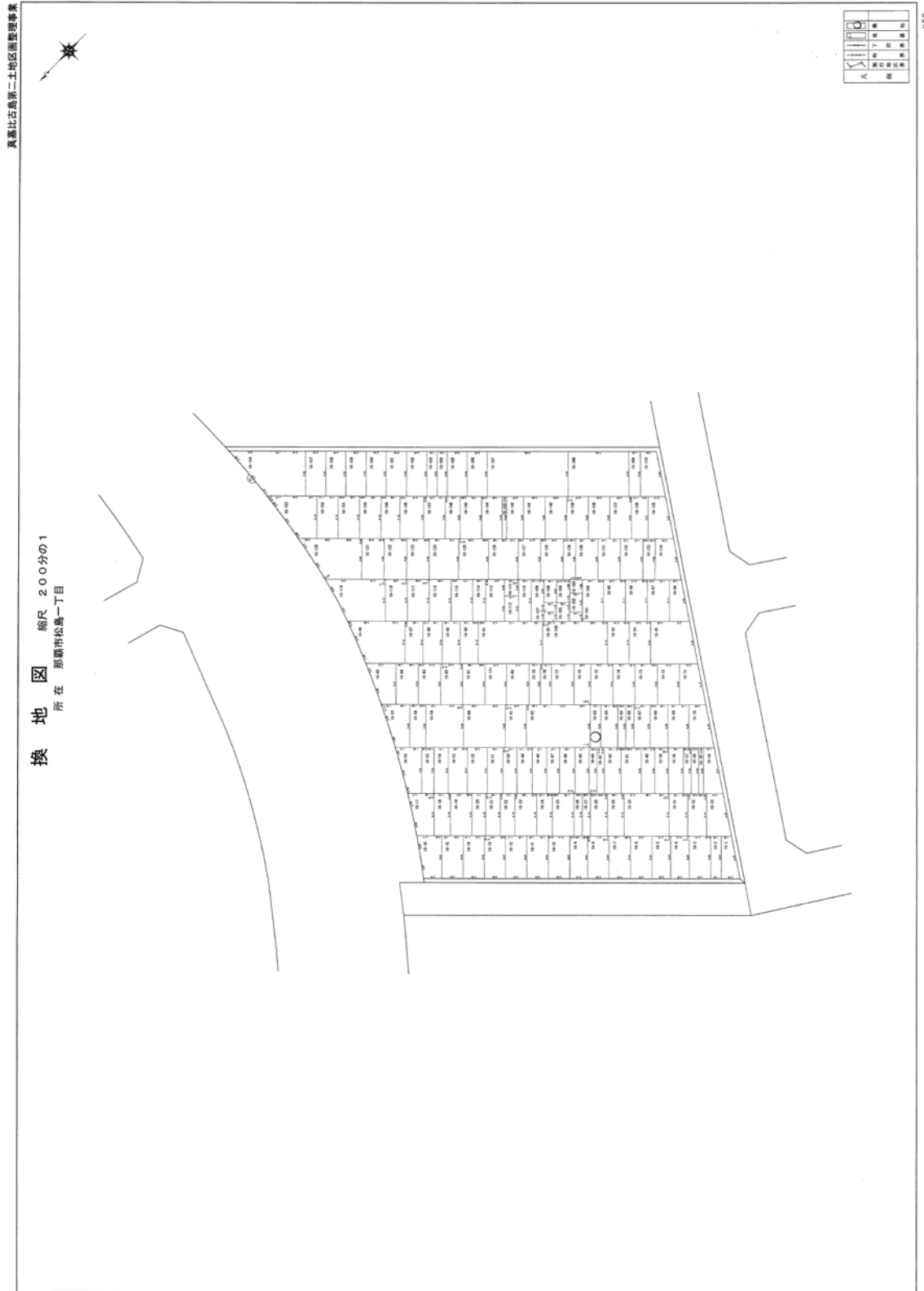
権利者の住所		従前の土地										後の土地										地権者名		盛高里		補助		記事
町又は字	地番	地区	地目	面積	所有地の割合	権利の制限	権利価額	街区番号	地区	丁目	地番	地目	面積	所有地の割合	権利の制限	権利価額	清算金	供託すべき金額										
那覇市	179-6	原野	13				563150	71	松島一丁目	16-63	総地	6.81				549976	13174		法第5条第1項による特別処分									
計	1筆		13.00				563150		計	1筆		6.81				549976	13174		清算金									

那覇広域都市計画事業真嘉比古島第二土地区画整理事業

換地案内図



494





那都区第 344 号

平成 25 年 12 月 4 日

532-50

玉 城 ケイ子 様

那 覇 広 域 都 市 計 画 事 業
真 嘉 比 古 島 第 二 土 地 区 画 整 理 事 業

施行者 那 覇 市

代表者 那覇市長 翁 長 雄 志



換 地 処 分 通 知

土地区画整理法第 103 条第 1 項の規定により、那覇広域都市
計画事業真嘉比古島第二土地区画整理事業の換地計画において定
められた、別紙明細書及び換地図のとおり、換地処分をします。

- 教示 1 この処分について不服があるときは、この処分があったことを知った日の翌日から起算して 60 日以内に沖縄県知事に審査請求をすることができます。(審査請求書の記載事項は、行政不服審査法第 15 条に規定されています。)
- 2 この処分について不服があるときは、この処分があったことを知った日の翌日から起算して 6 か月以内に那覇市を被告として(那覇市長が被告となります。)処分の取消しの訴えを提起することができます。なお、6 か月以内であっても、処分の日から 1 年を経過すると取消しの訴えを提起することができなくなります。
- 3 上記 1 の審査請求をした場合においては、当該審査請求に対する裁決があったことを知った日の翌日から起算して 6 か月以内に那覇市を被告として(那覇市長が被告となります。)処分の取消しの訴えを提起することができます。なお、6 か月以内であっても、裁決の日から 1 年を経過すると取消しの訴えを提起することができなくなります。

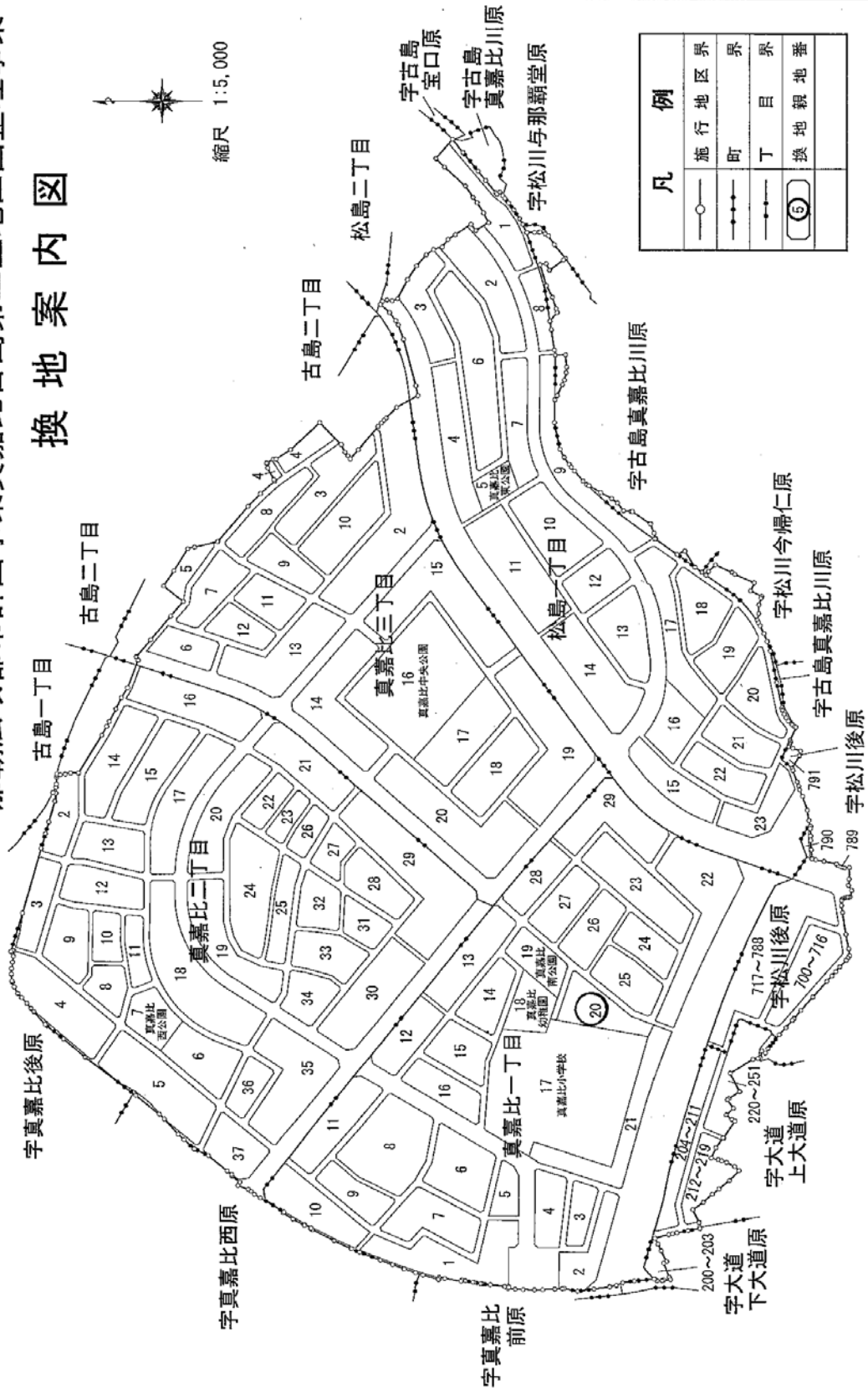
各 筆 各 権 利 別 清 算 金 明 細 書

所有権者の部

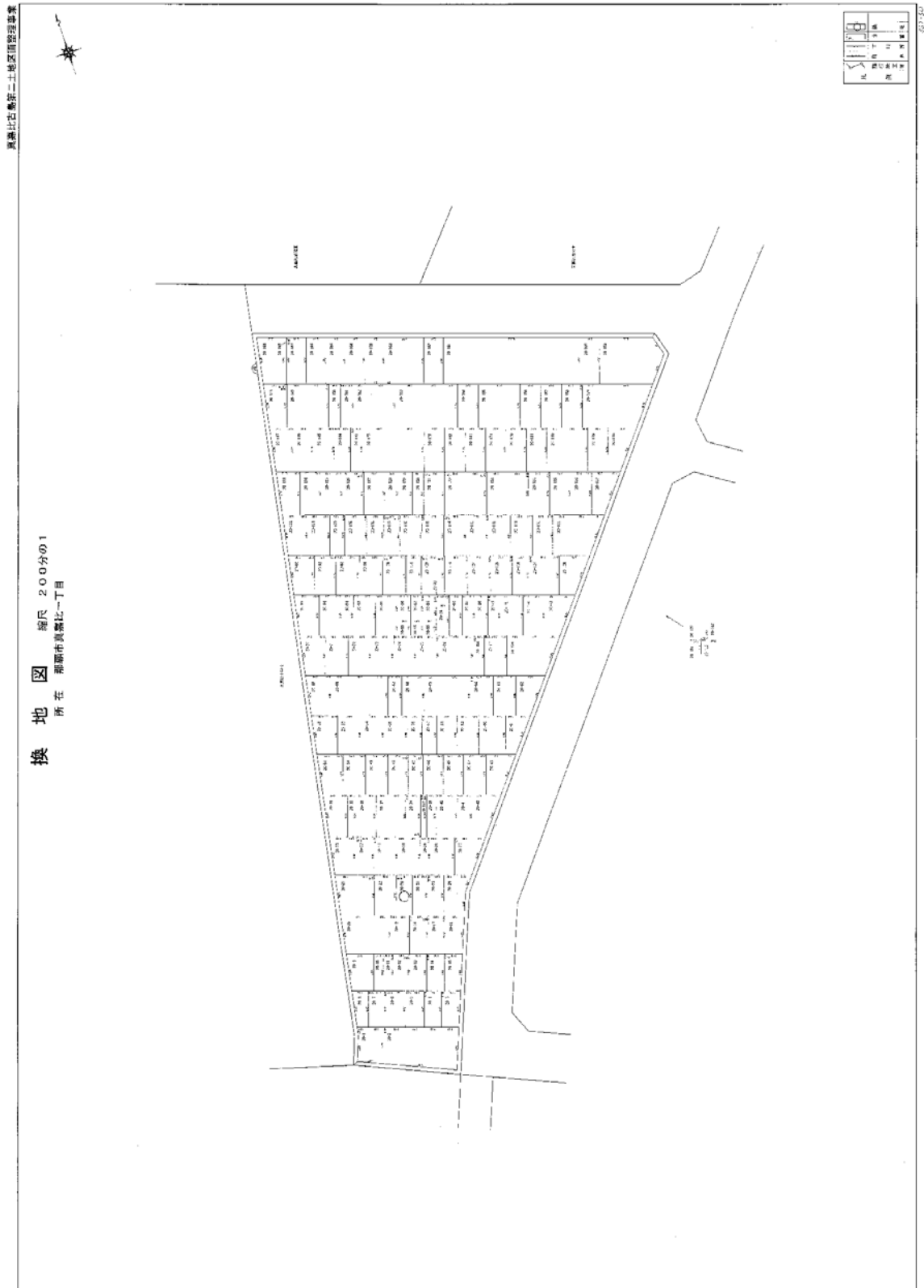
532-50

権利者の住所		大阪府大阪市住吉区杉本二丁目11番8号 パークハイツイレブン202号										玉 城 ケイ子		記 事
権利者の氏名		換 地 風 分 後 の 土 地										清 算 金		
前		那覇市		那覇市		那覇市		那覇市		那覇市		債 収		供 託 すべき 金額
町又は字		地 番		地 目		地 番		地 目		地 番		地 目		
字真嘉比		182-5		基地		20-23		基地		9.97		9.97		
翠原		22										22549		
権利の区分		所有権		所有権		所有権		所有権		所有権		所有権		
権利の制限		なし		なし		なし		なし		なし		なし		
権利価額		953043		953043		953043		953043		953043		953043		
町・丁目		90		14-3		9.97		9.97		9.97		9.97		
区 画 番 号		90		14-3		9.97		9.97		9.97		9.97		
計		1筆		22.00		1筆		9.97		9.97		9.97		
計		1筆		22.00		1筆		9.97		9.97		9.97		
計		1筆		22.00		1筆		9.97		9.97		9.97		
計		1筆		22.00		1筆		9.97		9.97		9.97		
計		1筆		22.00		1筆		9.97		9.97		9.97		
計		1筆		22.00		1筆		9.97		9.97		9.97		
計		1筆		22.00		1筆		9.97		9.97		9.97		
計		1筆		22.00		1筆		9.97		9.97		9.97		
計		1筆		22.00		1筆		9.97		9.97		9.97		
計		1筆		22.00		1筆		9.97		9.97		9.97		
計		1筆		22.00		1筆		9.97		9.97		9.97		
計		1筆		22.00		1筆		9.97		9.97		9.97		
計		1筆		22.00		1筆		9.97		9.97		9.97		
計		1筆		22.00		1筆		9.97		9.97		9.97		
計		1筆		22.00		1筆		9.97		9.97		9.97		
計		1筆		22.00		1筆		9.97		9.97		9.97		
計		1筆		22.00		1筆		9.97		9.97		9.97		
計		1筆		22.00		1筆		9.97		9.97		9.97		
計		1筆		22.00		1筆		9.97		9.97		9.97		
計		1筆		22.00		1筆		9.97		9.97		9.97		
計		1筆		22.00		1筆		9.97		9.97		9.97		
計		1筆		22.00		1筆		9.97		9.97		9.97		
計		1筆		22.00		1筆		9.97		9.97		9.97		
計		1筆		22.00		1筆		9.97		9.97		9.97		
計		1筆		22.00		1筆		9.97		9.97		9.97		
計		1筆		22.00		1筆		9.97		9.97		9.97		
計		1筆		22.00		1筆		9.97		9.97		9.97		
計		1筆		22.00		1筆		9.97		9.97		9.97		
計		1筆		22.00		1筆		9.97		9.97		9.97		
計		1筆		22.00		1筆		9.97		9.97		9.97		
計		1筆		22.00		1筆		9.97		9.97		9.97		
計		1筆		22.00		1筆		9.97		9.97		9.97		
計		1筆		22.00		1筆		9.97		9.97		9.97		
計		1筆		22.00		1筆		9.97		9.97		9.97		
計		1筆		22.00		1筆		9.97		9.97		9.97		
計		1筆		22.00		1筆		9.97		9.97		9.97		
計		1筆		22.00		1筆		9.97		9.97		9.97		
計		1筆		22.00		1筆		9.97		9.97		9.97		
計		1筆		22.00		1筆		9.97		9.97		9.97		
計		1筆		22.00		1筆		9.97		9.97		9.97		
計		1筆		22.00		1筆		9.97		9.97		9.97		
計		1筆		22.00		1筆		9.97		9.97		9.97		
計		1筆		22.00		1筆		9.97		9.97		9.97		
計		1筆		22.00		1筆		9.97		9.97		9.97		
計		1筆		22.00		1筆		9.97		9.97		9.97		
計		1筆		22.00		1筆		9.97		9.97		9.97		
計		1筆		22.00		1筆		9.97		9.97		9.97		
計		1筆		22.00		1筆		9.97		9.97		9.97		
計		1筆		22.00		1筆		9.97		9.97		9.97		
計		1筆		22.00		1筆		9.97		9.97		9.97		
計		1筆		22.00		1筆		9.97		9.97		9.97		
計		1筆		22.00		1筆		9.97		9.97		9.97		
計		1筆		22.00		1筆		9.97		9.97		9.97		
計		1筆		22.00		1筆		9.97		9.97		9.97		
計		1筆		22.00		1筆		9.97		9.97		9.97		
計		1筆		22.00		1筆		9.97		9.97		9.97		
計		1筆		22.00		1筆		9.97		9.97		9.97		
計		1筆		22.00		1筆		9.97		9.97		9.97		
計		1筆		22.00		1筆		9.97		9.97		9.97		
計		1筆		22.00		1筆		9.97		9.97		9.97		
計		1筆		22.00		1筆		9.97		9.97		9.97		
計		1筆		22.00		1筆		9.97		9.97		9.97		
計		1筆		22.00		1筆		9.97		9.97				

那覇広域都市計画事業真嘉比古島第二土地区画整理事業
換地案内図



532-50





那都区第 344 号

平成 25 年 12 月 4 日

548-50

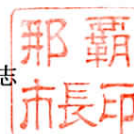
玉 城 盛 正 様

那 覇 広 域 都 市 計 画 事 業

真 嘉 比 古 島 第 二 土 地 区 画 整 理 事 業

施 行 者 那 覇 市

代 表 者 那 覇 市 長 翁 長 雄 志



換 地 処 分 通 知

土地区画整理法第 103 条第 1 項の規定により、那覇広域都市
計画事業真嘉比古島第二土地区画整理事業の換地計画において定
められた、別紙明細書及び換地図のとおり、換地処分をします。

- 教示 1 この処分について不服があるときは、この処分があったことを知った日の翌日から起算して 60 日以内に沖縄県知事に審査請求をすることができます。（審査請求書の記載事項は、行政不服審査法第 15 条に規定されています。）
- 2 この処分について不服があるときは、この処分があったことを知った日の翌日から起算して 6 か月以内に那覇市を被告として（那覇市長が被告となります。）処分の取消しの訴えを提起することができます。なお、6 か月以内であっても、処分の日から 1 年を経過すると取消しの訴えを提起することができなくなります。
- 3 上記 1 の審査請求をした場合においては、当該審査請求に対する裁決があったことを知った日の翌日から起算して 6 か月以内に那覇市を被告として（那覇市長が被告となります。）処分の取消しの訴えを提起することができます。なお、6 か月以内であっても、裁決の日から 1 年を経過すると取消しの訴えを提起することができなくなります。

頁

所有権者の部

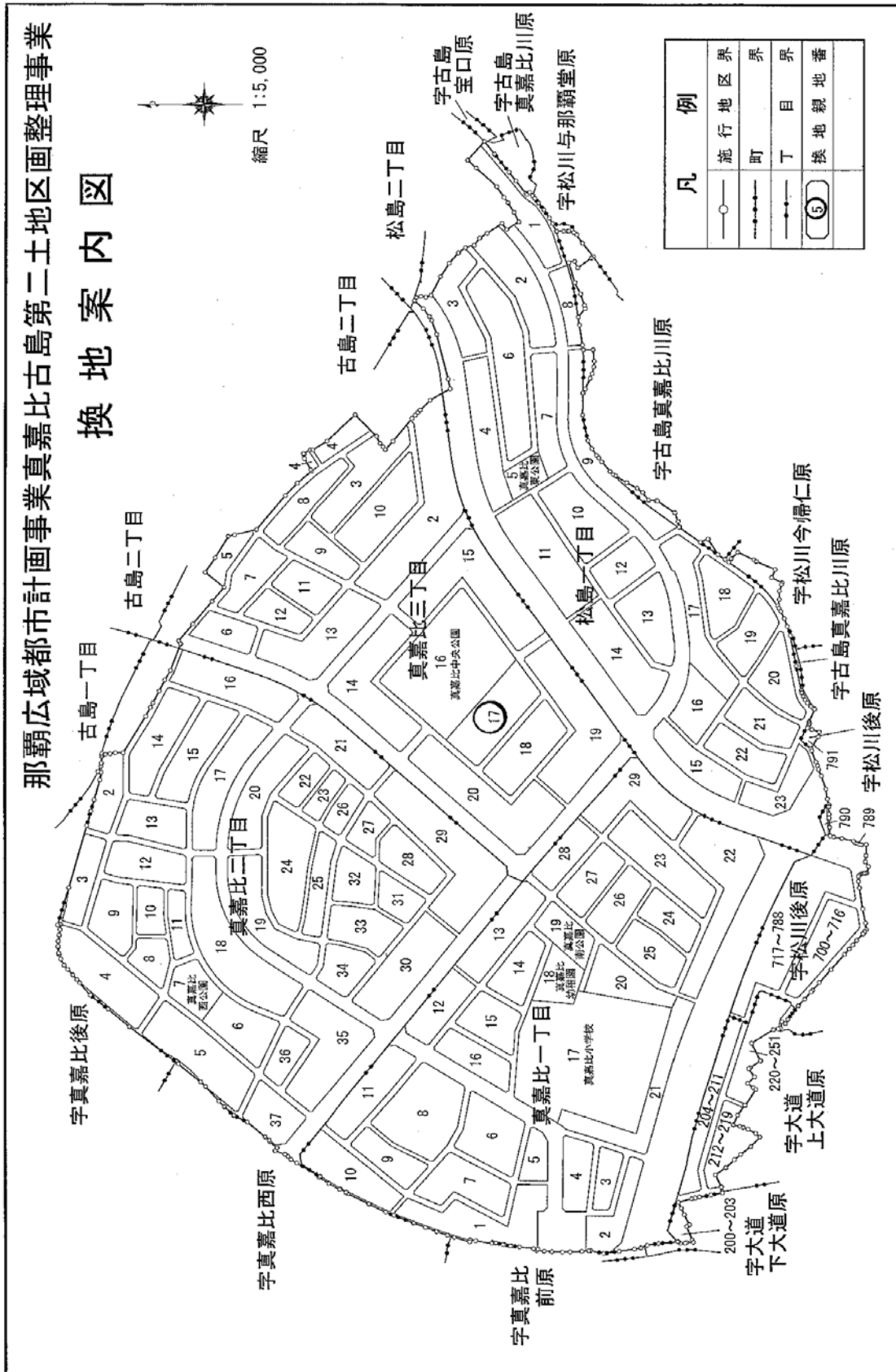
各筆各権利別清算金明細書

548-50

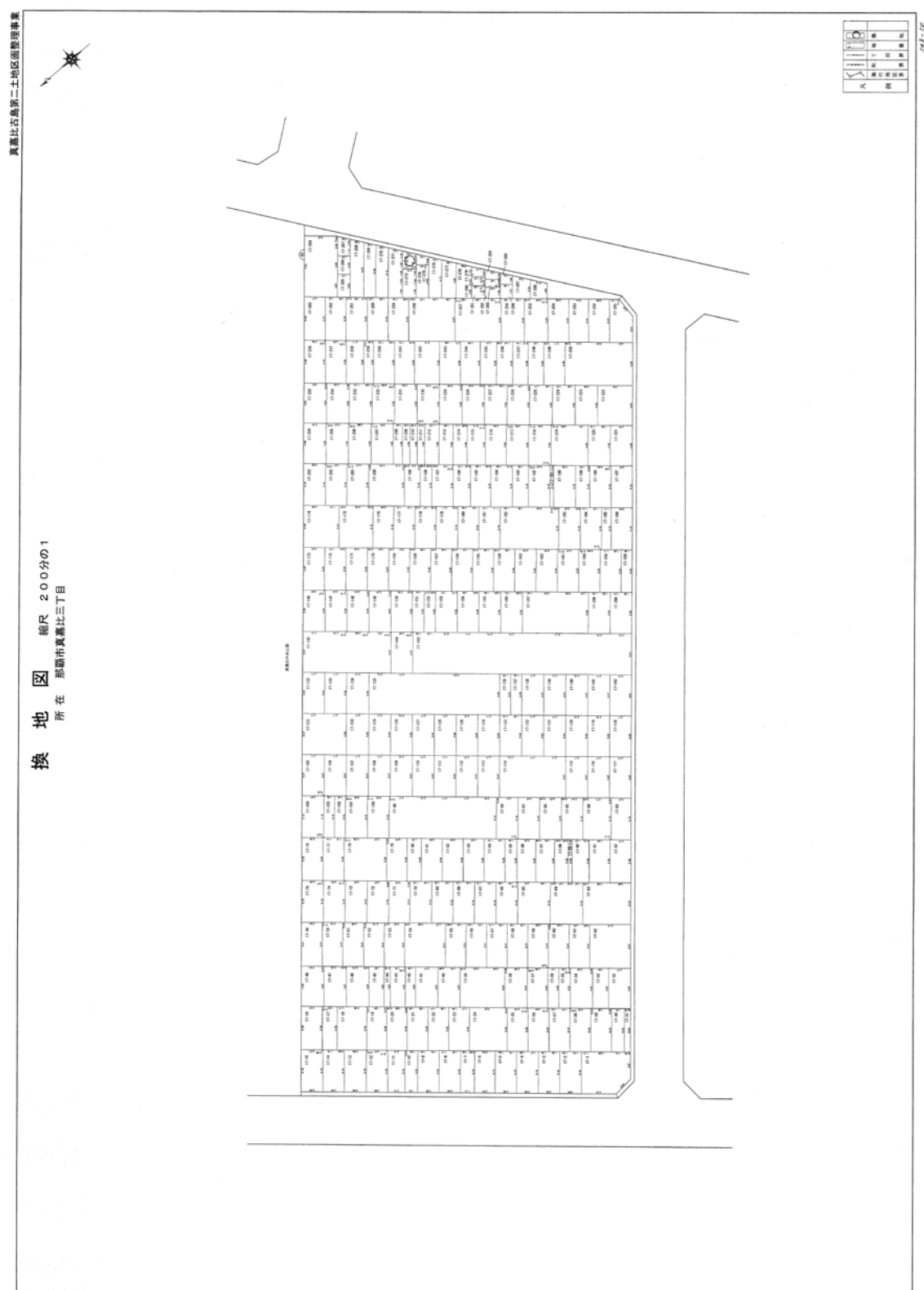
権利者の住所 那覇市壺屋二丁目15番4号

権利者の氏名 玉城盛正

権利者の住所	筆	地	地	地	所有権又は他の権利の制限の範囲	権利価額	街区番号	換地処分後の那覇市	所有権又は他の権利の制限の範囲	権利価額	清算金	供託すべき金額	記事
町又は字 字古島 真嘉比川原	1 筆	290-23	原野	7.95		295033	40 20-9-1	町・丁目 真嘉比三丁目	地番 17-272	地積 3.54	権利価額 285532	精取 12711	近第95条第1項による特別処分
計	1 筆			7.95		295033		計			285532	12711	清算金



548-50





那 都 区 第 3 4 4 号

平 成 2 5 年 1 2 月 4 日

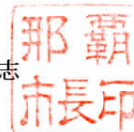
563

知 念 カ マ ド 様

那 覇 広 域 都 市 計 画 事 業
真 嘉 比 古 島 第 二 土 地 区 画 整 理 事 業

施 行 者 那 覇 市

代 表 者 那 覇 市 長 翁 長 雄 志



換 地 処 分 通 知

土地区画整理法第 1 0 3 条第 1 項の規定により、那覇広域都市
計画事業真嘉比古島第二土地区画整理事業の換地計画において定
められた、別紙明細書及び換地図のとおり、換地処分をします。

- 教示 1 この処分について不服があるときは、この処分があったことを知った日の翌日から起算して
6 0 日以内に沖縄県知事に審査請求をすることができます。(審査請求書の記載事項は、行政
不服審査法第 1 5 条に規定されています。)
- 2 この処分について不服があるときは、この処分があったことを知った日の翌日から起算して
6 か月以内に那覇市を被告として(那覇市長が被告となります。)処分の取消しの訴えを提起
することができます。なお、6 か月以内であっても、処分の日から 1 年を経過すると取消しの
訴えを提起することができなくなります。
- 3 上記 1 の審査請求をした場合においては、当該審査請求に対する裁決があったことを知った
日の翌日から起算して 6 か月以内に那覇市を被告として(那覇市長が被告となります。)処分
の取消しの訴えを提起することができます。なお、6 か月以内であっても、裁決の日から 1 年
を経過すると取消しの訴えを提起することができなくなります。

各 筆 各 権 利 別 清 算 金 明 細 書

所有権者の部

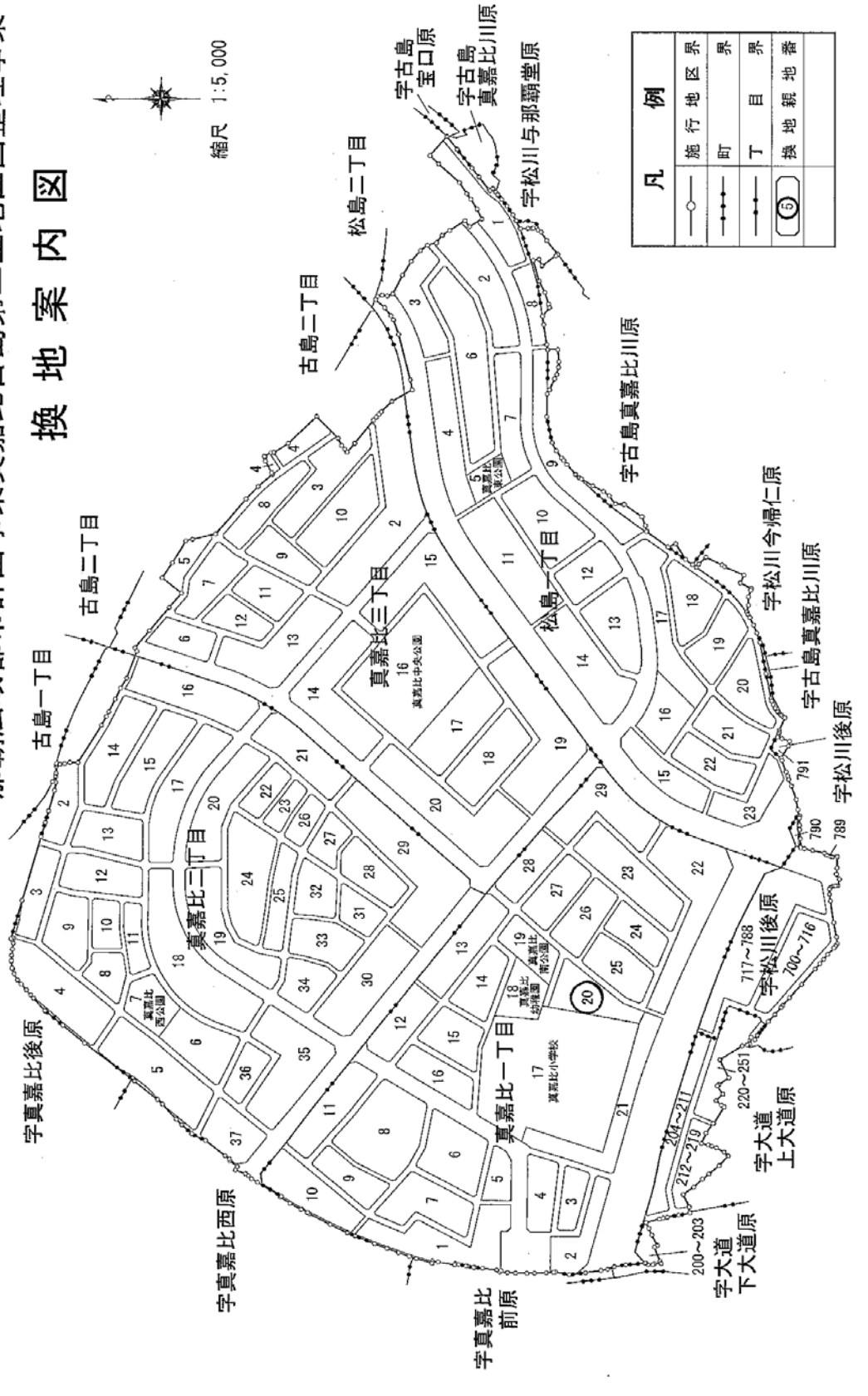
頁

563

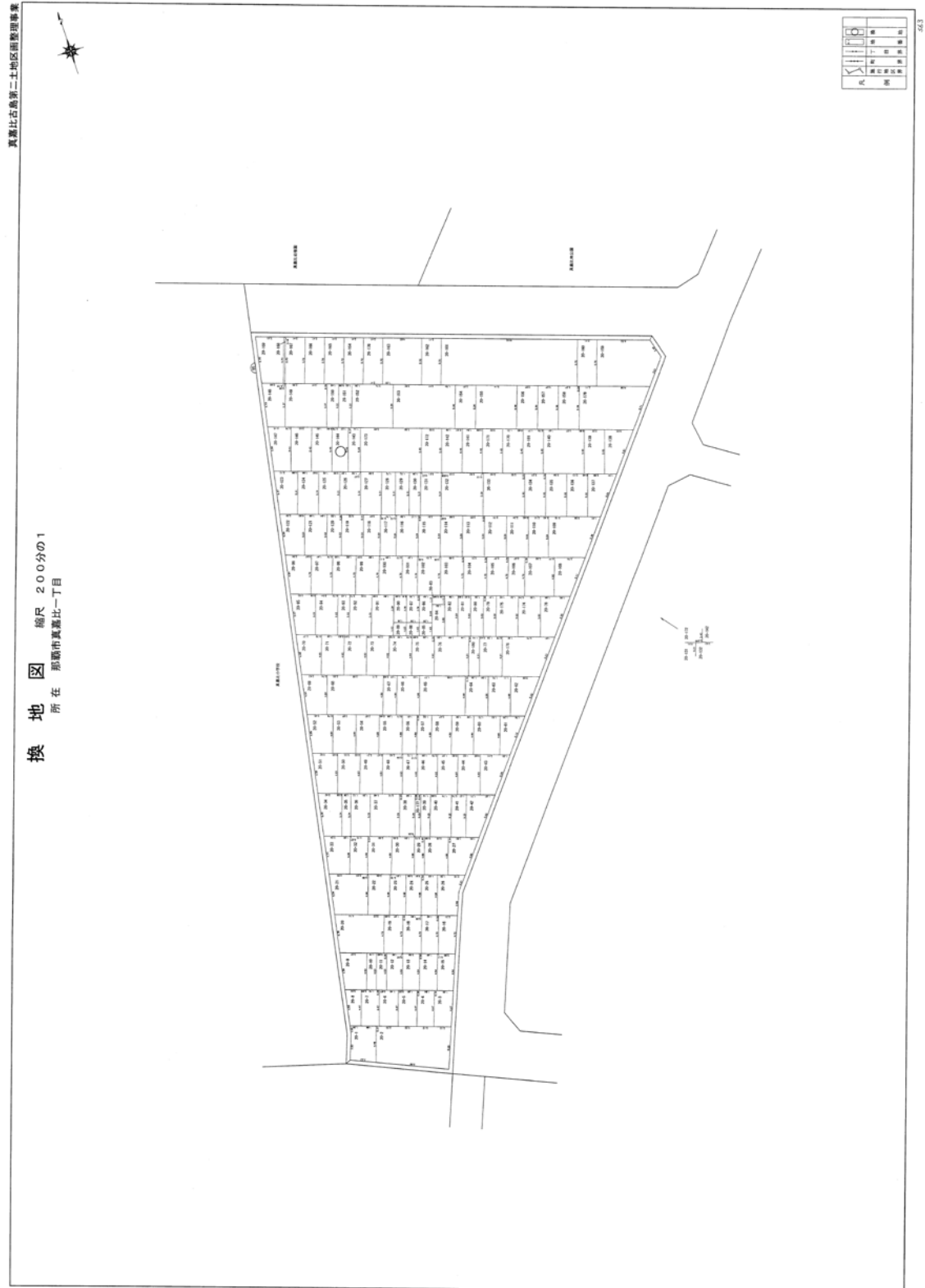
沖繩市字越來159番地										知 念 カマド		供託 すべき 金額	記 事				
権利者の 住所		袋 前 の 土 地		後 の 土 地				権利者の 氏 名									
那覇市		那覇市		那覇市		那覇市		知 念 カマド		清算金	供託 すべき 金額	記 事					
町又は字	地番	地目	地積	所有権の 区分	権利の 種類	町又は字	地番	地目	地積				所有権の 区分	権利の 種類	権利価額		
町又は字 字真嘉比 南原	207- 1	畑	25			町・丁目 真嘉比一丁 目	20- 144	雑地	10.90			1017236	25936	法第95条第1項によ る特別処分	清算金		
計													1筆	10.90	1017236	25936	25936

那覇広域都市計画事業真嘉比古島第二土地区画整理事業

換地案内図



563





那都区第 3 4 4 号

平成 2 5 年 1 2 月 4 日

638- 1

仲 田 ヨ シ 様

那 覇 広 域 都 市 計 画 事 業

真嘉比古島第二土地区画整理事業

施行者 那 覇 市

代表者 那覇市長 翁 長 雄 志



換 地 処 分 通 知

土地区画整理法第 1 0 3 条第 1 項の規定により、那覇広域都市
計画事業真嘉比古島第二土地区画整理事業の換地計画において定
められた、別紙明細書及び換地図のとおり、換地処分をします。

- 教示 1 この処分について不服があるときは、この処分があったことを知った日の翌日から起算して 6 0 日以内に沖縄県知事に審査請求をすることができます。(審査請求書の記載事項は、行政不服審査法第 1 5 条に規定されています。)
- 2 この処分について不服があるときは、この処分があったことを知った日の翌日から起算して 6 か月以内に那覇市を被告として(那覇市長が被告となります。)処分の取消しの訴えを提起することができます。なお、6 か月以内であっても、処分の日から 1 年を経過すると取消しの訴えを提起することができなくなります。
- 3 上記 1 の審査請求をした場合においては、当該審査請求に対する裁決があったことを知った日の翌日から起算して 6 か月以内に那覇市を被告として(那覇市長が被告となります。)処分の取消しの訴えを提起することができます。なお、6 か月以内であっても、裁決の日から 1 年を経過すると取消しの訴えを提起することができなくなります。

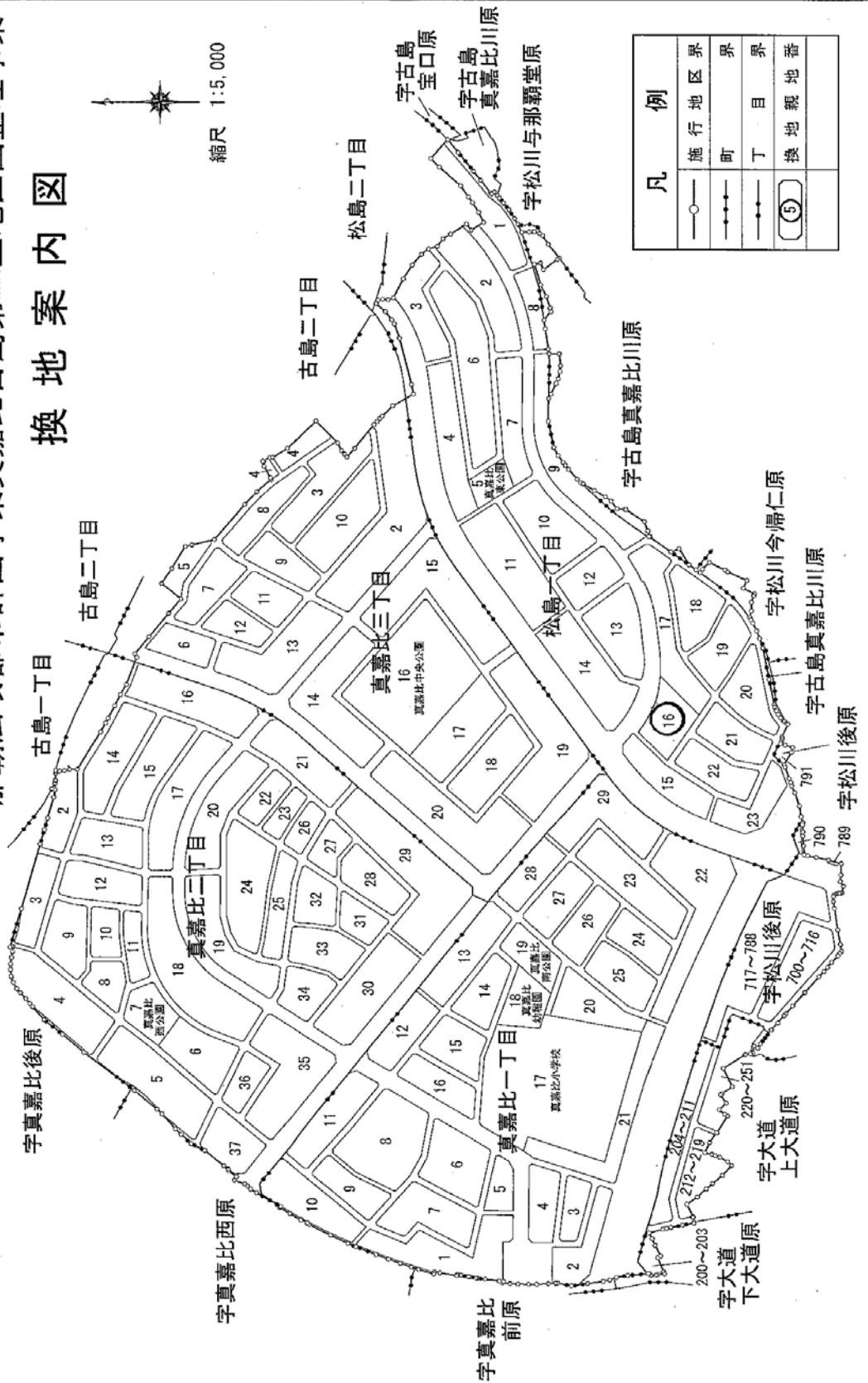
各筆各權別利清算金明組書

638-1

権利者の住所		那覇市前島三丁目4番12号 ライオンズマンション前島203										仲田ヨシ					
権利者の氏名		従前		の土地		所有の権利の制限以外又は他の権利の部分		那覇市		後分		の土地		仲田ヨシ			
町又は字		地番		地目		地積		権利価額		街区番号		町・丁目		地番		地積	
字真嘉比 原		182- 66		雑地		16		732533		71		松島一丁目 3-12		16- 47		8.85	
														</			

那覇広域都市計画事業真嘉比古島第二土地区画整理事業

換地案内図



138-1





那都区第 344 号

平成 25 年 12 月 4 日

701

花 城 功 様

那 覇 広 域 都 市 計 画 事 業
真 嘉 比 古 島 第 二 土 地 区 画 整 理 事 業

施行者 那 覇 市

代表者 那覇市長 翁 長 雄 志



換 地 処 分 通 知

土地区画整理法第 103 条第 1 項の規定により、那覇広域都市
計画事業真嘉比古島第二土地区画整理事業の換地計画において定
められた、別紙明細書及び換地図のとおり、換地処分をします。

- 教示 1 この処分について不服があるときは、この処分があったことを知った日の翌日から起算して 60 日以内に沖縄県知事に審査請求をすることができます。（審査請求書の記載事項は、行政不服審査法第 15 条に規定されています。）
- 2 この処分について不服があるときは、この処分があったことを知った日の翌日から起算して 6 か月以内に那覇市を被告として（那覇市長が被告となります。）処分の取消しの訴えを提起することができます。なお、6 か月以内であっても、処分の日から 1 年を経過すると取消しの訴えを提起することができなくなります。
- 3 上記 1 の審査請求をした場合においては、当該審査請求に対する裁決があったことを知った日の翌日から起算して 6 か月以内に那覇市を被告として（那覇市長が被告となります。）処分の取消しの訴えを提起することができます。なお、6 か月以内であっても、裁決の日から 1 年を経過すると取消しの訴えを提起することができなくなります。

各 筆 各 権 利 別 清 算 金 明 細 書

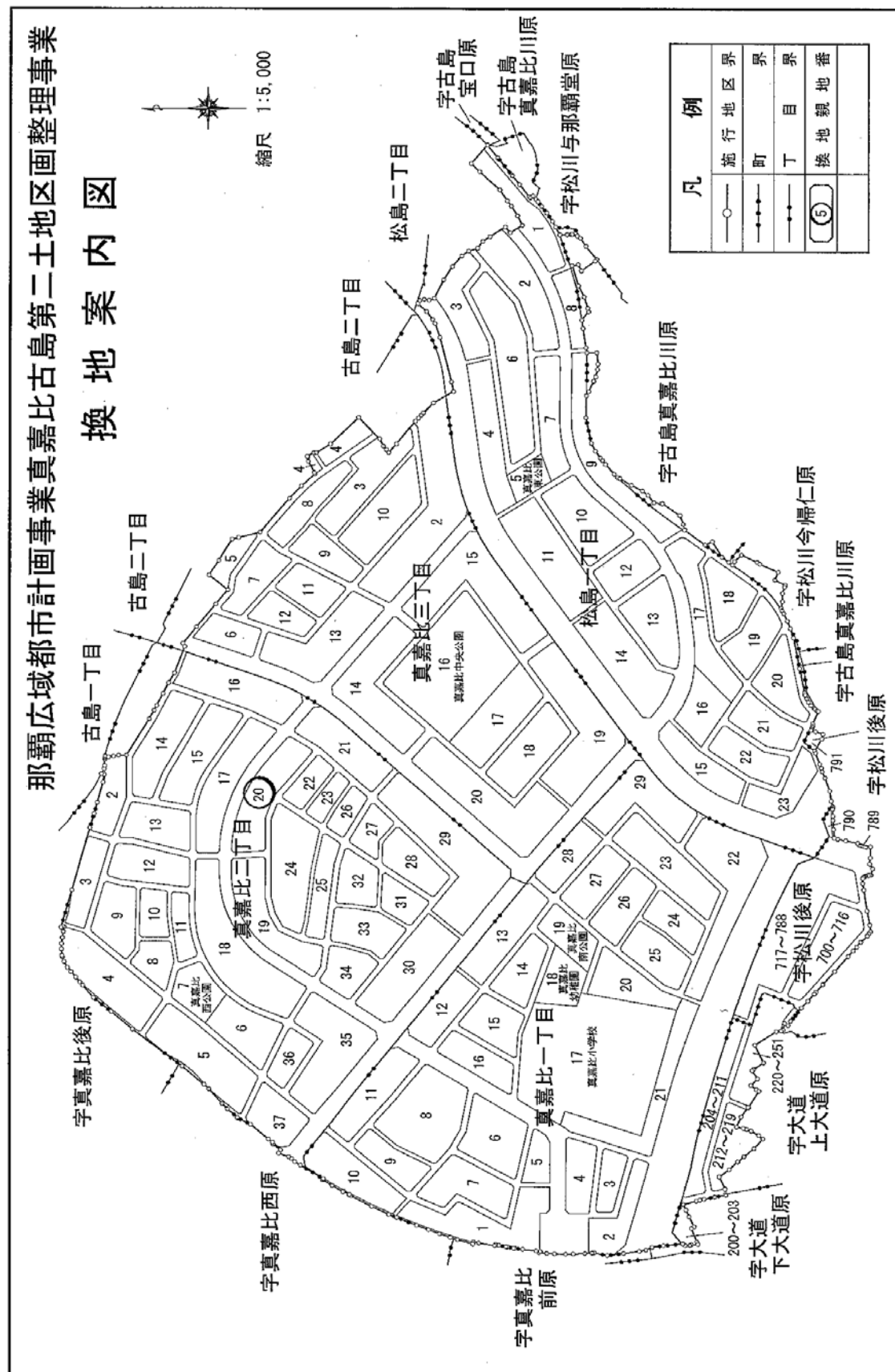
所有権者の部

頁

701

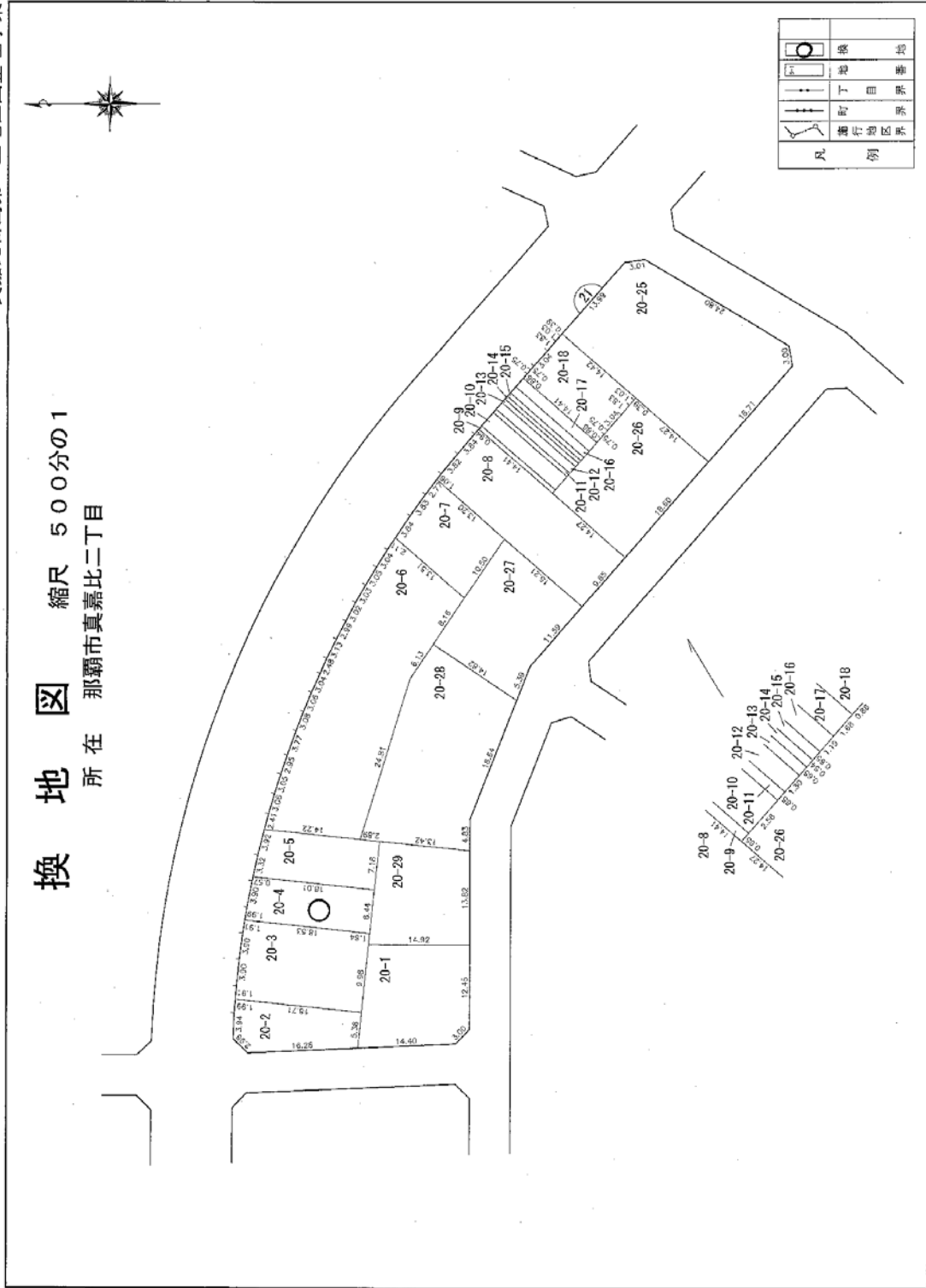
権利者の住所		那覇市字真嘉比350番地4										花城功		権利者の氏名			
従前		土地		所有権以外の制限		土地		換地組		分		後		土地		権利価額	
那覇市		那覇市		那覇市		那覇市		那覇市		那覇市		那覇市		那覇市		那覇市	
町又は字	地番	地目	地積	種別	制限	地積	権利価額	地区番号	町・丁目	地番	地目	地積	権利価額	清算金	供託すべき金額	事記	
町又は字	350-4	雑種地	165				12908953	21	真嘉比二丁目	20-4	宅地	118.04					
字真嘉比後原								3							308066		
計	1筆		165.00				12908958		計	1筆		118.04			308066 308066		清算金

圖內案地換



真嘉比古島第二土地区画整理事業

換 地 図 縮尺 500分の1
所 在 那 覇 市 真 嘉 比 二 丁 目



70/



那都区第 344 号

平成 25 年 12 月 4 日

701- 1

花 城 功 様

那 覇 広 域 都 市 計 画 事 業
真 嘉 比 古 島 第 二 土 地 区 画 整 理 事 業

施 行 者 那 覇 市

代 表 者 那 覇 市 長 翁 長 雄 志



換 地 処 分 通 知

土地区画整理法第 103 条第 1 項の規定により、那覇広域都市
計画事業真嘉比古島第二土地区画整理事業の換地計画において定
められた、別紙明細書及び換地図のとおり、換地処分をします。

- 教示 1 この処分について不服があるときは、この処分があったことを知った日の翌日から起算して 60 日以内に沖縄県知事に審査請求をすることができます。(審査請求書の記載事項は、行政不服審査法第 15 条に規定されています。)
- 2 この処分について不服があるときは、この処分があったことを知った日の翌日から起算して 6 か月以内に那覇市を被告として(那覇市長が被告となります。)処分の取消しの訴えを提起することができます。なお、6 か月以内であっても、処分の日から 1 年を経過すると取消しの訴えを提起することができなくなります。
- 3 上記 1 の審査請求をした場合においては、当該審査請求に対する裁決があったことを知った日の翌日から起算して 6 か月以内に那覇市を被告として(那覇市長が被告となります。)処分の取消しの訴えを提起することができます。なお、6 か月以内であっても、裁決の日から 1 年を経過すると取消しの訴えを提起することができなくなります。

701-1

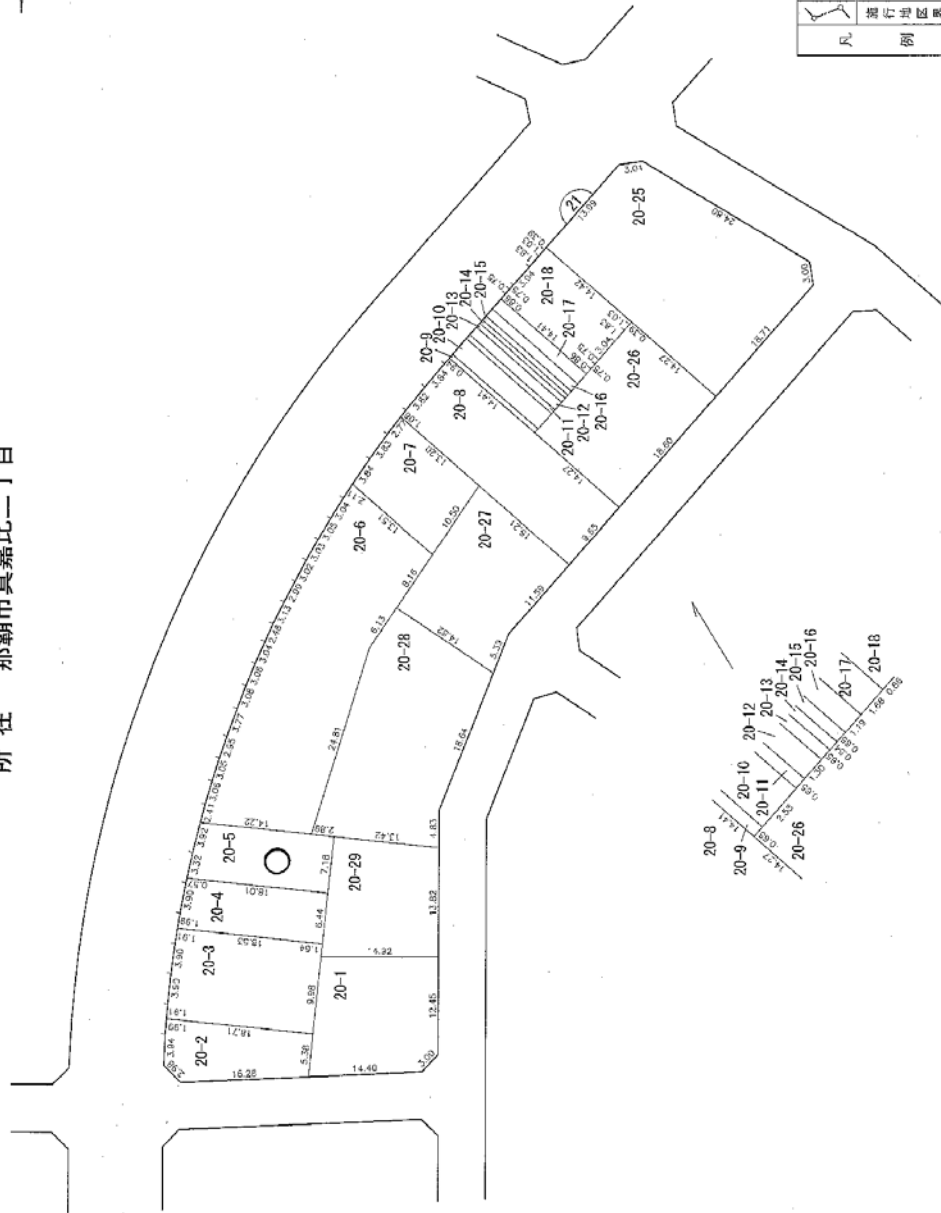
[illegible]

圖內案地換



真嘉比古島第二土地区画整理事業

換 地 図 縮尺 500分の1
所 在 那覇市真嘉比二丁目



凡 例	
○	換 地 地 区
□	丁 目 界 限
—	換 地 行 動 区 界

70/1



那都区第 344 号

平成 25 年 12 月 4 日

731-30

比 嘉 憲 邦 外 1 名 様

那 覇 広 域 都 市 計 画 事 業
真 嘉 比 古 島 第 二 土 地 区 画 整 理 事 業

施行者 那 覇 市

代表者 那覇市長 翁 長 雄 志



換 地 処 分 通 知



土地区画整理法第 103 条第 1 項の規定により、那覇広域都市
計画事業真嘉比古島第二土地区画整理事業の換地計画において定
められた、別紙明細書及び換地図のとおり、換地処分をします。

- 教示 1 この処分について不服があるときは、この処分があったことを知った日の翌日から起算して 60 日以内に沖縄県知事に審査請求をすることができます。(審査請求書の記載事項は、行政不服審査法第 15 条に規定されています。)
- 2 この処分について不服があるときは、この処分があったことを知った日の翌日から起算して 6 か月以内に那覇市を被告として(那覇市長が被告となります。)処分の取消しの訴えを提起することができます。なお、6 か月以内であっても、処分の日から 1 年を経過すると取消しの訴えを提起することができなくなります。
- 3 上記 1 の審査請求をした場合においては、当該審査請求に対する裁決があったことを知った日の翌日から起算して 6 か月以内に那覇市を被告として(那覇市長が被告となります。)処分の取消しの訴えを提起することができます。なお、6 か月以内であっても、裁決の日から 1 年を経過すると取消しの訴えを提起することができなくなります。

頁

所有権者の部

各筆各権利別清算金明細書

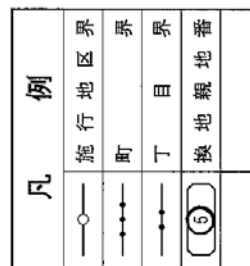
731-30

那覇市字真嘉比272番地 比嘉共同住宅4階									
権利者の 住所	従前	土地		換地		地分		後	
		所有権以外の 権利の制限		所有権以外の 権利の制限		那覇市		比嘉意邦外1名	
町又は字	地番	地目	面積	街区 番号	町・丁目	地番	地目	面積	権利価額
字真嘉比 西原	272- 1	宅地	455.84	101 4	真嘉比一丁 目	10- 11	宅地	323.33	36606100

共 有 者 名 簿

氏 名 事 号		731-30	
権 利 者 氏 名	権 利 者 住 所	持 分	備 考
比 嘉 憲 三	那覇市字真嘉比 2 7 2 番地 比嘉共同住宅 3 階	2 分の 1	
比 嘉 憲 邦	那覇市字真嘉比 2 7 2 番地 比嘉共同住宅 4 階	2 分の 1	

凶案地換圖內



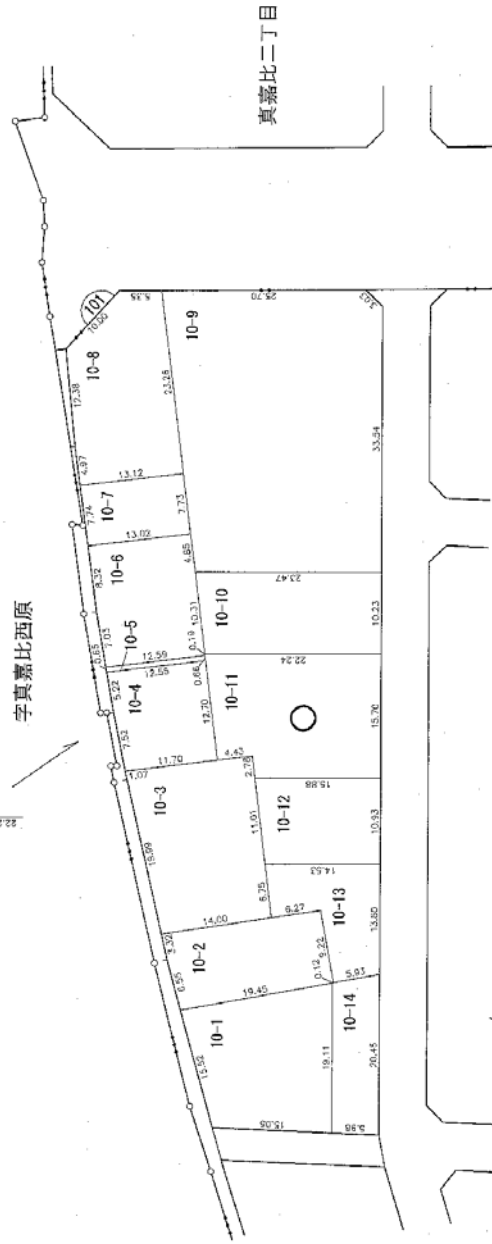
731-30

真嘉比古島第二土地区画整理事業

換 地 図 縮尺 500分の1
所 在 那 覇 市 真 嘉 比 一 丁 目



字真嘉比西原



真嘉比二丁目

凡 例	換 地 図	縮 尺	500 分 の 1
○	換 地 図	縮 尺	500 分 の 1
□	換 地 図	縮 尺	500 分 の 1
△	換 地 図	縮 尺	500 分 の 1
◇	換 地 図	縮 尺	500 分 の 1
▽	換 地 図	縮 尺	500 分 の 1
◇	換 地 図	縮 尺	500 分 の 1
▽	換 地 図	縮 尺	500 分 の 1
◇	換 地 図	縮 尺	500 分 の 1
▽	換 地 図	縮 尺	500 分 の 1



73/30



那都区第 344 号

平成 25 年 1 月 4 日

741- 2

比 嘉 賢 夫 様

那 覇 広 域 都 市 計 画 事 業

真 嘉 比 古 島 第 二 土 地 区 画 整 理 事 業

施 行 者 那 覇 市

代 表 者 那 覇 市 長 翁 長 雄 志



換 地 処 分 通 知

土地区画整理法第 103 条第 1 項の規定により、那覇広域都市
計画事業真嘉比古島第二土地区画整理事業の換地計画において定
められた、別紙明細書及び換地図のとおり、換地処分をします。

- 教示 1 この処分について不服があるときは、この処分があったことを知った日の翌日から起算して 60 日以内に沖縄県知事に審査請求をすることができます。(審査請求書の記載事項は、行政不服審査法第 15 条に規定されています。)
- 2 この処分について不服があるときは、この処分があったことを知った日の翌日から起算して 6 か月以内に那覇市を被告として(那覇市長が被告となります。)処分の取消しの訴えを提起することができます。なお、6 か月以内であっても、処分の日から 1 年を経過すると取消しの訴えを提起することができなくなります。
- 3 上記 1 の審査請求をした場合においては、当該審査請求に対する裁決があったことを知った日の翌日から起算して 6 か月以内に那覇市を被告として(那覇市長が被告となります。)処分の取消しの訴えを提起することができます。なお、6 か月以内であっても、裁決の日から 1 年を経過すると取消しの訴えを提起することができなくなります。

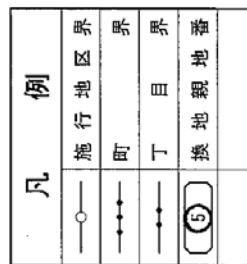
各筆各權別清算金明細書

頁

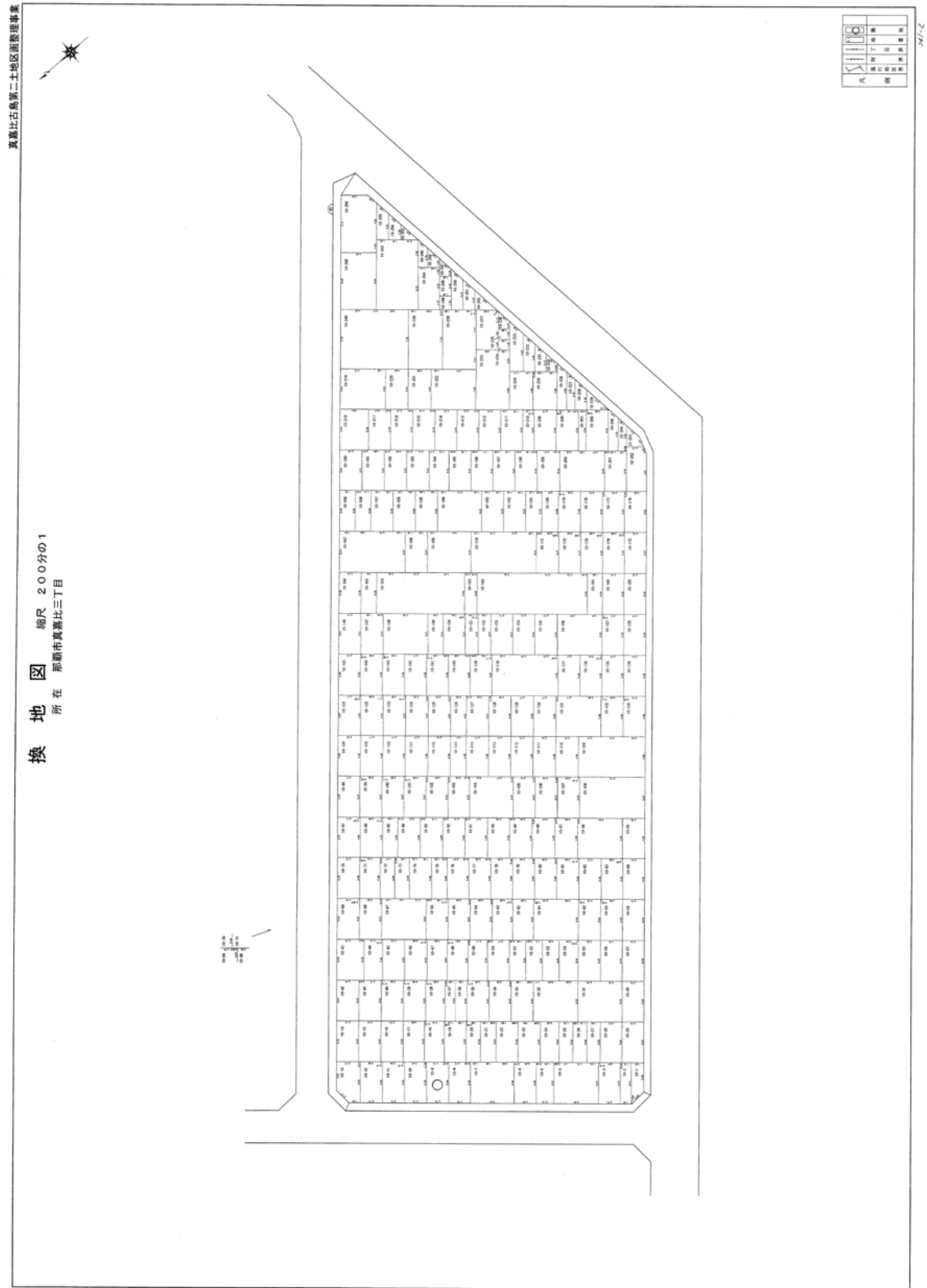
741-2

[illegible]

图内案地换



741-2





那都区第 344 号

平成25年12月4日

751-50

東恩納 幸 哉 外 3 名 様

那 覇 広 域 都 市 計 画 事 業

真嘉比古島第二土地区画整理事業

施行者 那 覇 市

代表者 那覇市長 翁 長 雄 志



換 地 処 分 通 知



土地区画整理法第103条第1項の規定により、那覇広域都市
計画事業真嘉比古島第二土地区画整理事業の換地計画において定
められた、別紙明細書及び換地図のとおり、換地処分をします。

- 教示 1 この処分について不服があるときは、この処分があったことを知った日の翌日から起算して60日以内に沖縄県知事に審査請求をすることができます。（審査請求書の記載事項は、行政不服審査法第15条に規定されています。）
- 2 この処分について不服があるときは、この処分があったことを知った日の翌日から起算して6か月以内に那覇市を被告として（那覇市長が被告となります。）処分の取消しの訴えを提起することができます。なお、6か月以内であっても、処分の日から1年を経過すると取消しの訴えを提起することができなくなります。
- 3 上記1の審査請求をした場合においては、当該審査請求に対する裁決があったことを知った日の翌日から起算して6か月以内に那覇市を被告として（那覇市長が被告となります。）処分の取消しの訴えを提起することができます。なお、6か月以内であっても、裁決の日から1年を経過すると取消しの訴えを提起することができなくなります。

頁

所有権者の部

751-50

[illegible]

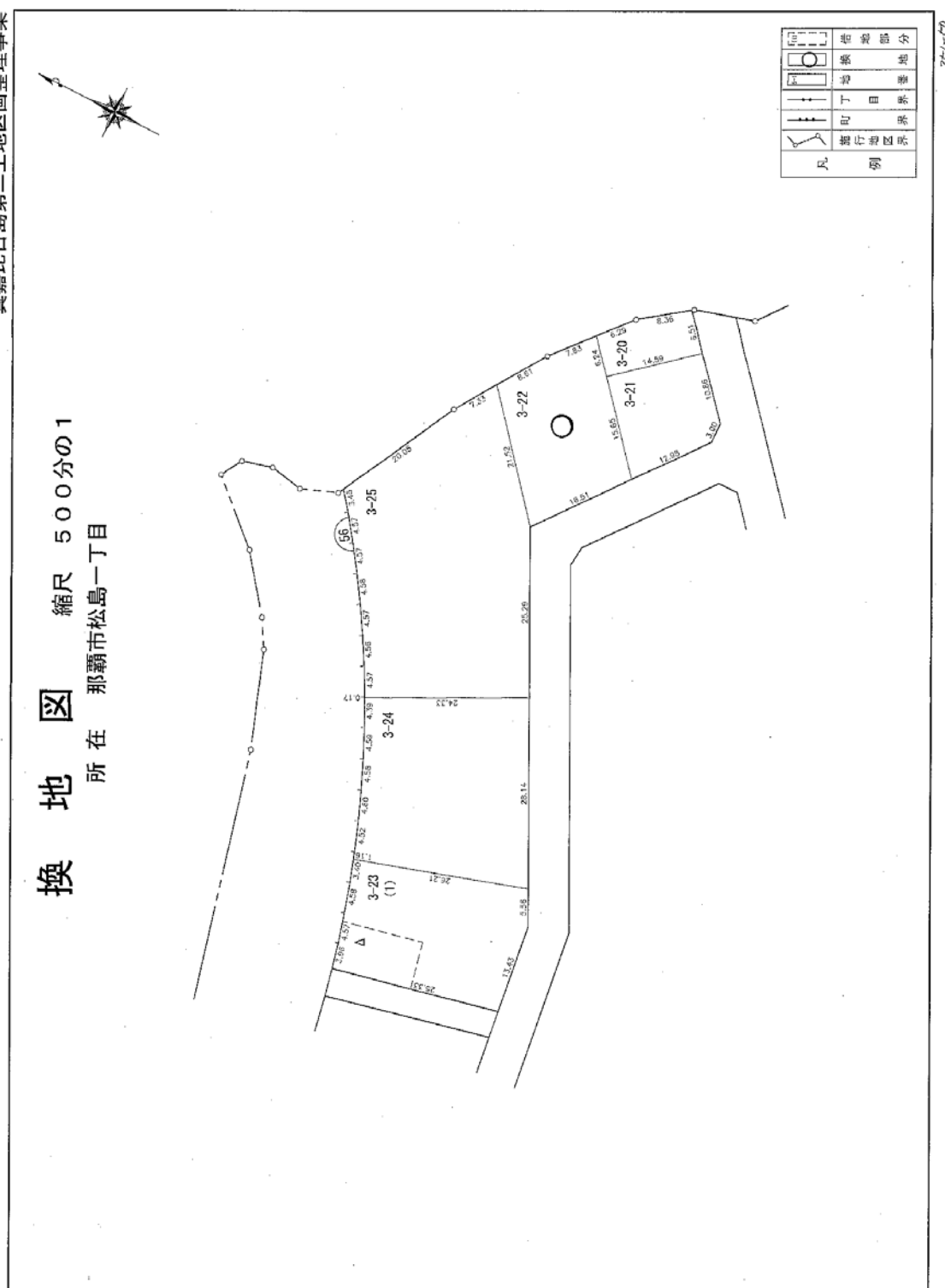
共 有 者 名 簿

氏 名 番 号 751-50

権 利 者 氏 名	権 利 者 住 所	持 分	備 考
東恩納 敏	那覇市字古波蔵 7 5 番地	4 分の 1	
東恩納 弘 美	那覇市字古波蔵 7 5 番地	4 分の 1	
東恩納 幸 哉	那覇市字古波蔵 7 5 番地 東マーション 2 0 1	4 分の 1	
東恩納 政 希	那覇市字古波蔵 7 5 番地	4 分の 1	

凶
内
案
地
換







那都区第 3 4 4 号

平成 2 5 年 1 2 月 4 日

774

外 間 安 眞 様

那 覇 広 域 都 市 計 画 事 業

真 嘉 比 古 島 第 二 土 地 区 画 整 理 事 業

施 行 者 那 覇 市

代 表 者 那 覇 市 長 翁 長 雄 志



換 地 処 分 通 知

土地区画整理法第 1 0 3 条第 1 項の規定により、那覇広域都市
計画事業真嘉比古島第二土地区画整理事業の換地計画において定
められた、別紙明細書及び換地図のとおり、換地処分をします。

- 教示 1 この処分について不服があるときは、この処分があったことを知った日の翌日から起算して 6 0 日以内に沖縄県知事に審査請求をすることができます。（審査請求書の記載事項は、行政不服審査法第 1 5 条に規定されています。）
- 2 この処分について不服があるときは、この処分があったことを知った日の翌日から起算して 6 か月以内に那覇市を被告として（那覇市長が被告となります。）処分の取消しの訴えを提起することができます。なお、6 か月以内であっても、処分の日から 1 年を経過すると取消しの訴えを提起することができなくなります。
- 3 上記 1 の審査請求をした場合においては、当該審査請求に対する裁決があったことを知った日の翌日から起算して 6 か月以内に那覇市を被告として（那覇市長が被告となります。）処分の取消しの訴えを提起することができます。なお、6 か月以内であっても、裁決の日から 1 年を経過すると取消しの訴えを提起することができなくなります。

各 筆 各 権 利 別 清 算 金 明 細 書

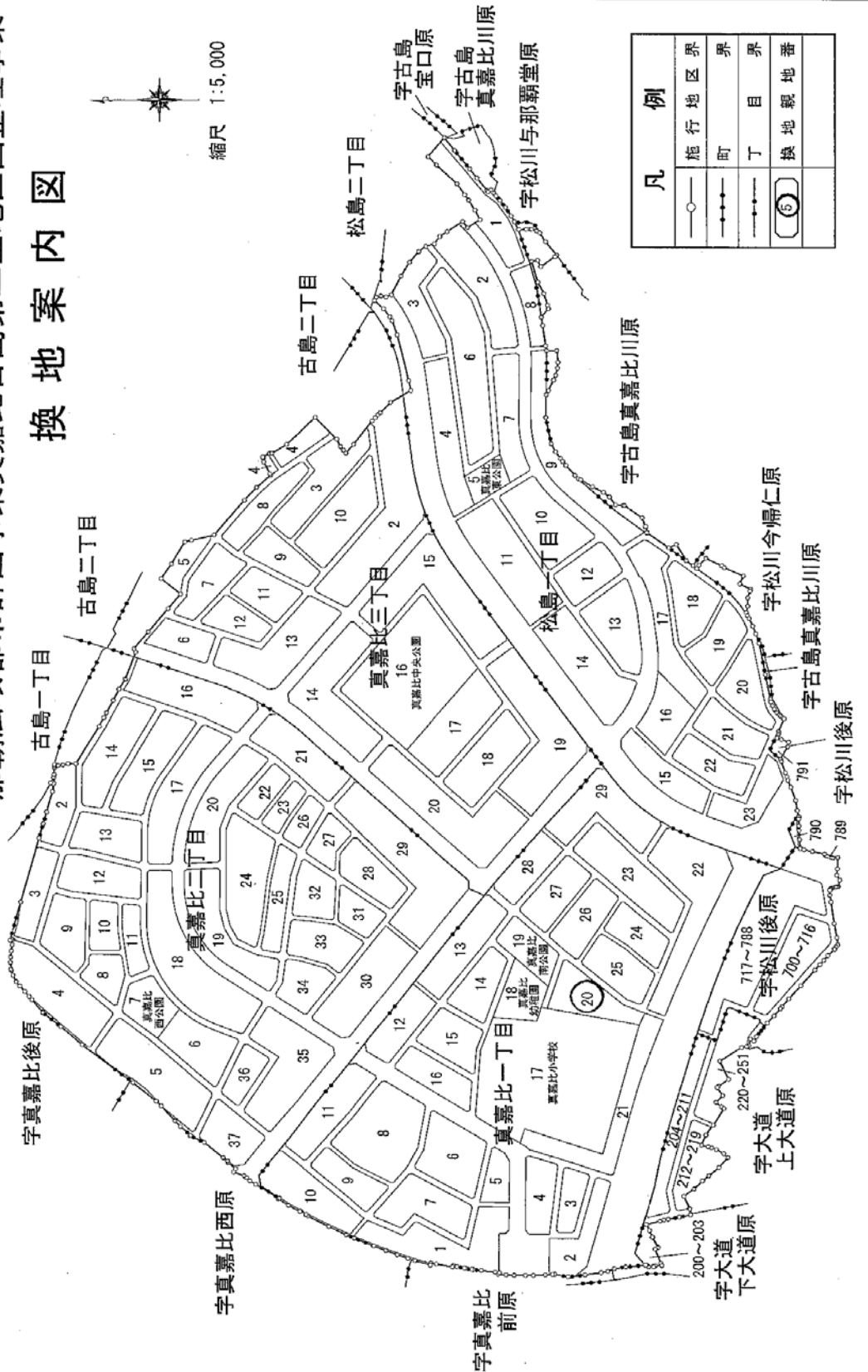
所有権者の部

頁

774

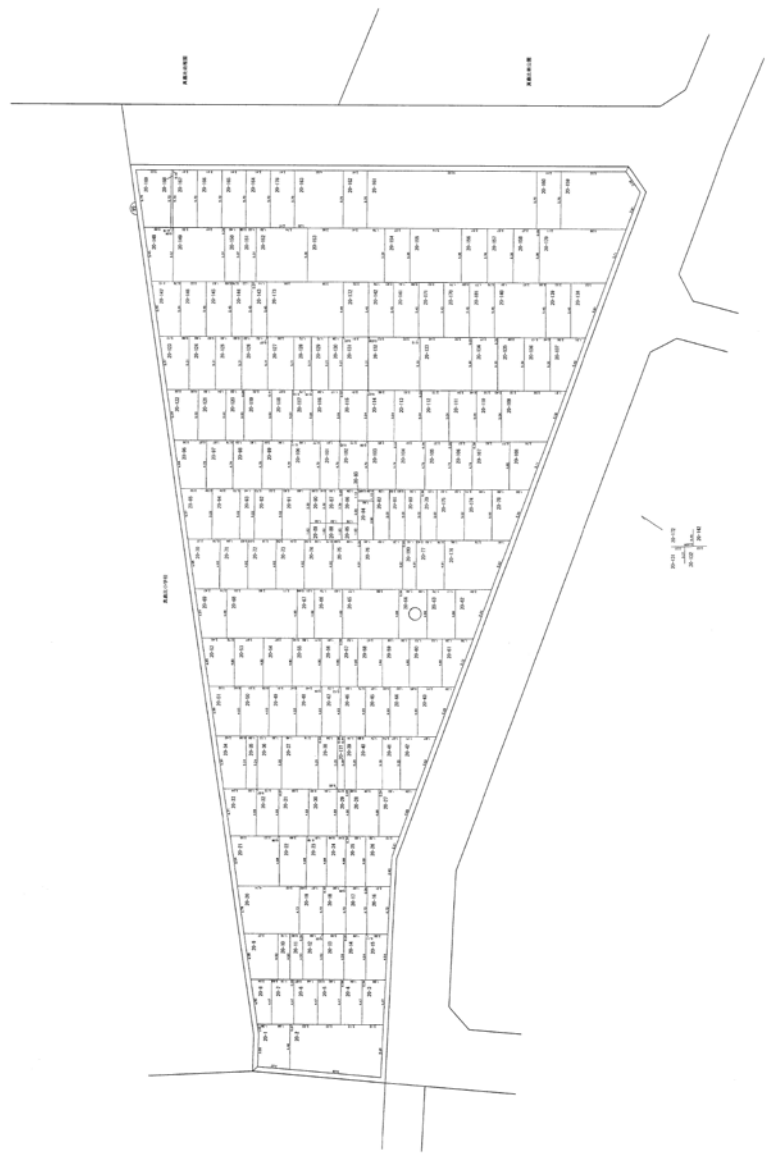
那覇市宇松尾36番地										外間安眞				権利者の 氏名									
従前の										後の				土地		土地		清算金		供託すべき金額		記事	
那覇市										那覇市				那覇市		那覇市		債権額		債権額		債権額	
町又は字										町・丁目				地番		地目		地積		所有権又は他の権利の制限		所有権又は他の権利の制限	
宇真嘉比朝原										90 真淵北一丁目				20-64		20- 荒地		13.80		1287954		1173907	

那覇広域都市計画事業真嘉比古島第二土地区画整理事業 換地案内図



真嘉比古島第二土地区画整理事業

換 地 図 縮尺 200分の1
所 在 那覇市真嘉比一丁目



	道
	境界線
	区画境界線
	建物敷地面積
	面積

北



那都区第 3 4 4 号

平成 2 5 年 1 2 月 4 日

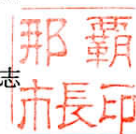
789-50

屋嘉比 圭 子 外 6 名 様

那 覇 広 域 都 市 計 画 事 業
真 嘉 比 古 島 第 二 土 地 区 画 整 理 事 業

施行者 那 覇 市

代表者 那覇市長 翁 長 雄 志



換 地 処 分 通 知

土地区画整理法第 1 0 3 条第 1 項の規定により、那覇広域都市
計画事業真嘉比古島第二土地区画整理事業の換地計画において定
められた、別紙明細書及び換地図のとおり、換地処分をします。

- 教示 1 この処分について不服があるときは、この処分があったことを知った日の翌日から起算して
6 0 日以内に沖縄県知事に審査請求をすることができます。（審査請求書の記載事項は、行政
不服審査法第 1 5 条に規定されています。）
- 2 この処分について不服があるときは、この処分があったことを知った日の翌日から起算して
6 か月以内に那覇市を被告として（那覇市長が被告となります。）処分の取消しの訴えを提起
することができます。なお、6 か月以内であっても、処分の日から 1 年を経過すると取消しの
訴えを提起することができなくなります。
- 3 上記 1 の審査請求をした場合においては、当該審査請求に対する裁決があったことを知った
日の翌日から起算して 6 か月以内に那覇市を被告として（那覇市長が被告となります。）処分
の取消しの訴えを提起することができます。なお、6 か月以内であっても、裁決の日から 1 年
を経過すると取消しの訴えを提起することができなくなります。

各筆各権利別清算金明細書

頁

所有者の部

789-50

権利者の住所		和歌山県和歌山市有家345番地の22		土地		換地処分後の土地				権利者の氏名		屋敷比主 子 外 6 名							
町又は字 字根敷比 西原	257	那覇市		所有の権利の 処分部分	外は 権利の制限 地積㎡	権利価額 円	街区 番号	那覇市		地番 6-11	地目 宅地	面積 377.95㎡	所有の権利の 処分部分	外は 権利の制限 地積㎡	権利価額 円	清算金		供託 すべき 金額	事 記
		地番	地目					徴収	交付										
町又は字 字根敷比 西原	257	宅地	548.13			45107182	7	真嘉比二丁目							43988808	円	1118354	円	
計	1筆		548.13			45107182		計		1筆		377.95			43988808		1118354		清算金

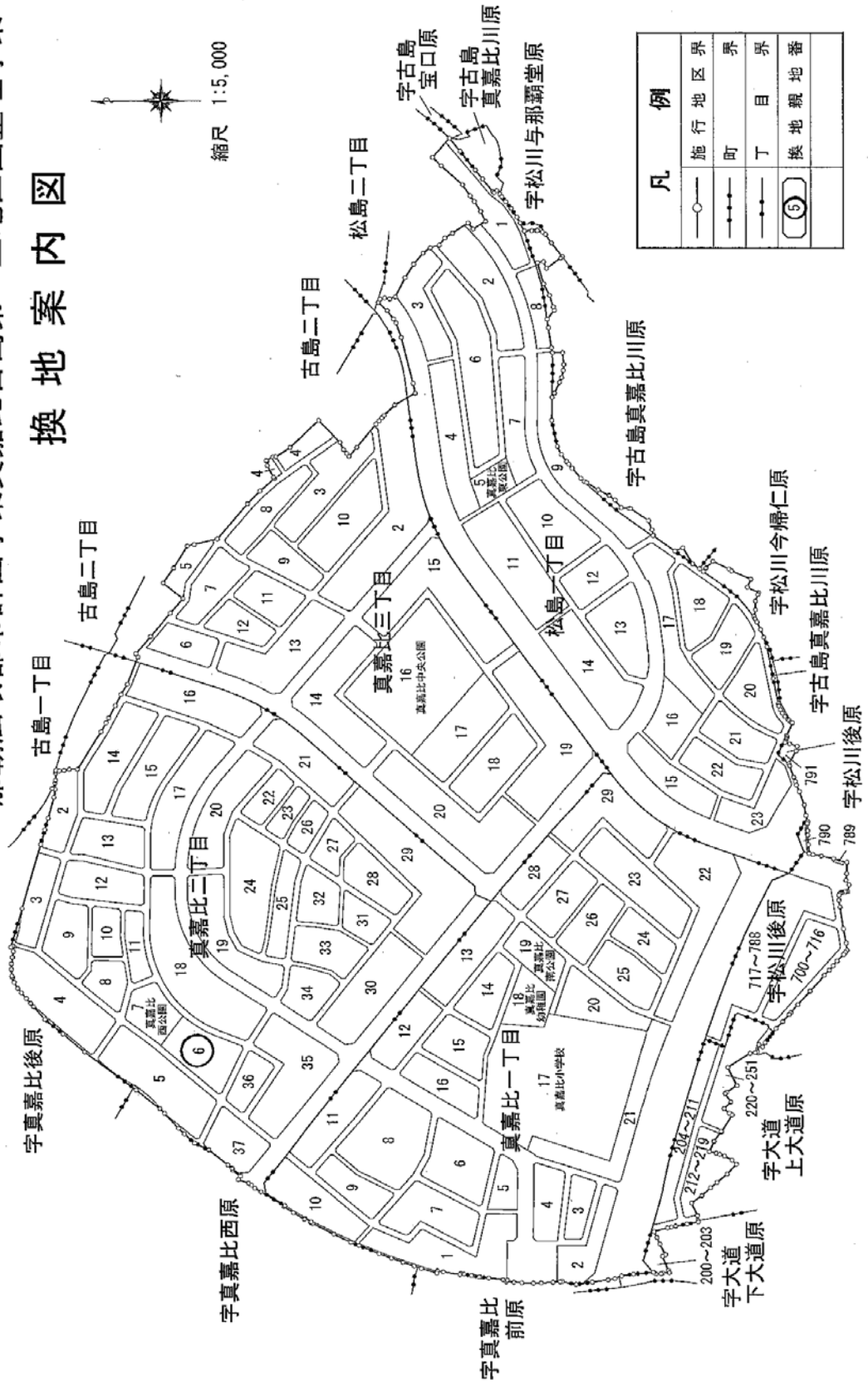
共 有 者 名 簿

六 月 日 付

氏名番号 789-50

権 利 者 氏 名	権 利 者 住 所	持 分	備 考
眞喜志 彰	浦添市港川二丁目3番3-1102号 サザンパレスマンション浦添港川皿	6分の1	
屋嘉比 圭 子	和歌山県和歌山市有家345番地の22	6分の1	
眞喜志 康 伸	那覇市首里末吉町三丁目101番地7	6分の1	
砂 川 礼 子	浦添市内間五丁目2番10号 2階	6分の1	
若 林 京 子	東京都八王子市松木80番地71-806	6分の1	
眞喜志 亮	那覇市辻一丁目12番21号 ダイヤモンドアパートE号	12分の1	
ワトソン 尚美	中頭郡北谷町字伊平417番地1 ラムネ村2	12分の1	

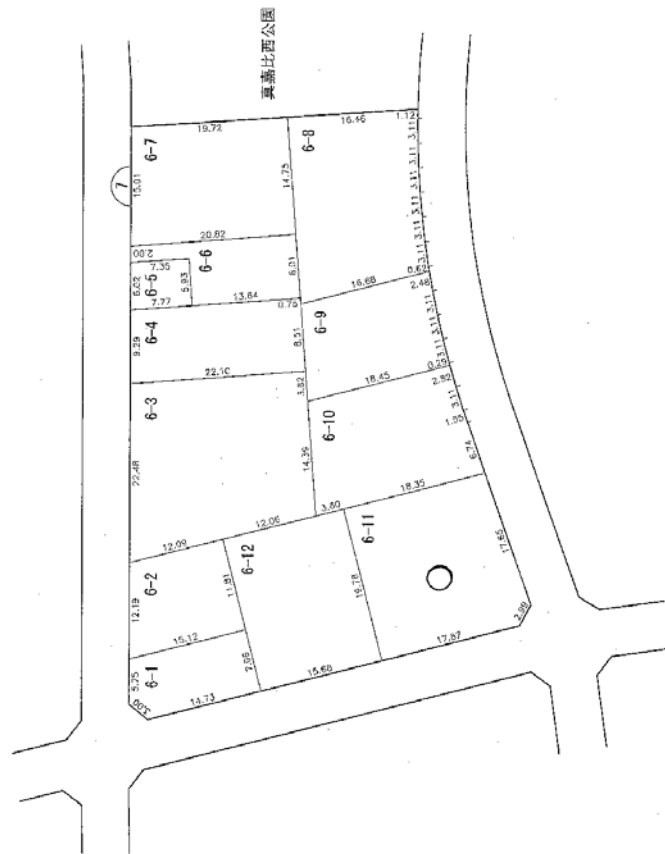
那覇広域都市計画事業真嘉比古島第二土地区画整理事業 換地案内図



789-50

真嘉比古島第二土地区画整理事業

換 地 図 縮尺 500分の1
所 在 那覇市真嘉比二丁目



	道
	地 塊 界 限
	街 路 界 限
	地区界 限
凡	例

789-50



那 都 区 第 3 4 4 号

平 成 2 5 年 1 2 月 4 日

859

宮 里 真 光 外 3 名 様

那 覇 広 域 都 市 計 画 事 業
真 嘉 比 古 島 第 二 土 地 区 画 整 理 事 業

施 行 者 那 覇 市

代 表 者 那 覇 市 長 翁 長 雄 志



換 地 処 分 通 知



土地区画整理法第 1 0 3 条第 1 項の規定により、那覇広域都市
計画事業真嘉比古島第二土地区画整理事業の換地計画において定
められた、別紙明細書及び換地図のとおり、換地処分をします。

- 教示 1 この処分について不服があるときは、この処分があったことを知った日の翌日から起算して
6 0 日以内に沖縄県知事に審査請求をすることができます。(審査請求書の記載事項は、行政
不服審査法第 1 5 条に規定されています。)
- 2 この処分について不服があるときは、この処分があったことを知った日の翌日から起算して
6 か月以内に那覇市を被告として(那覇市長が被告となります。)処分の取消しの訴えを提起
することができます。なお、6 か月以内であっても、処分の日から 1 年を経過すると取消しの
訴えを提起することができなくなります。
- 3 上記 1 の審査請求をした場合においては、当該審査請求に対する判決があったことを知った
日の翌日から起算して 6 か月以内に那覇市を被告として(那覇市長が被告となります。)処分
の取消しの訴えを提起することができます。なお、6 か月以内であっても、判決の日から 1 年
を経過すると取消しの訴えを提起することができなくなります。

各筆各權別清算金明細書
所有權者の部

頁

859

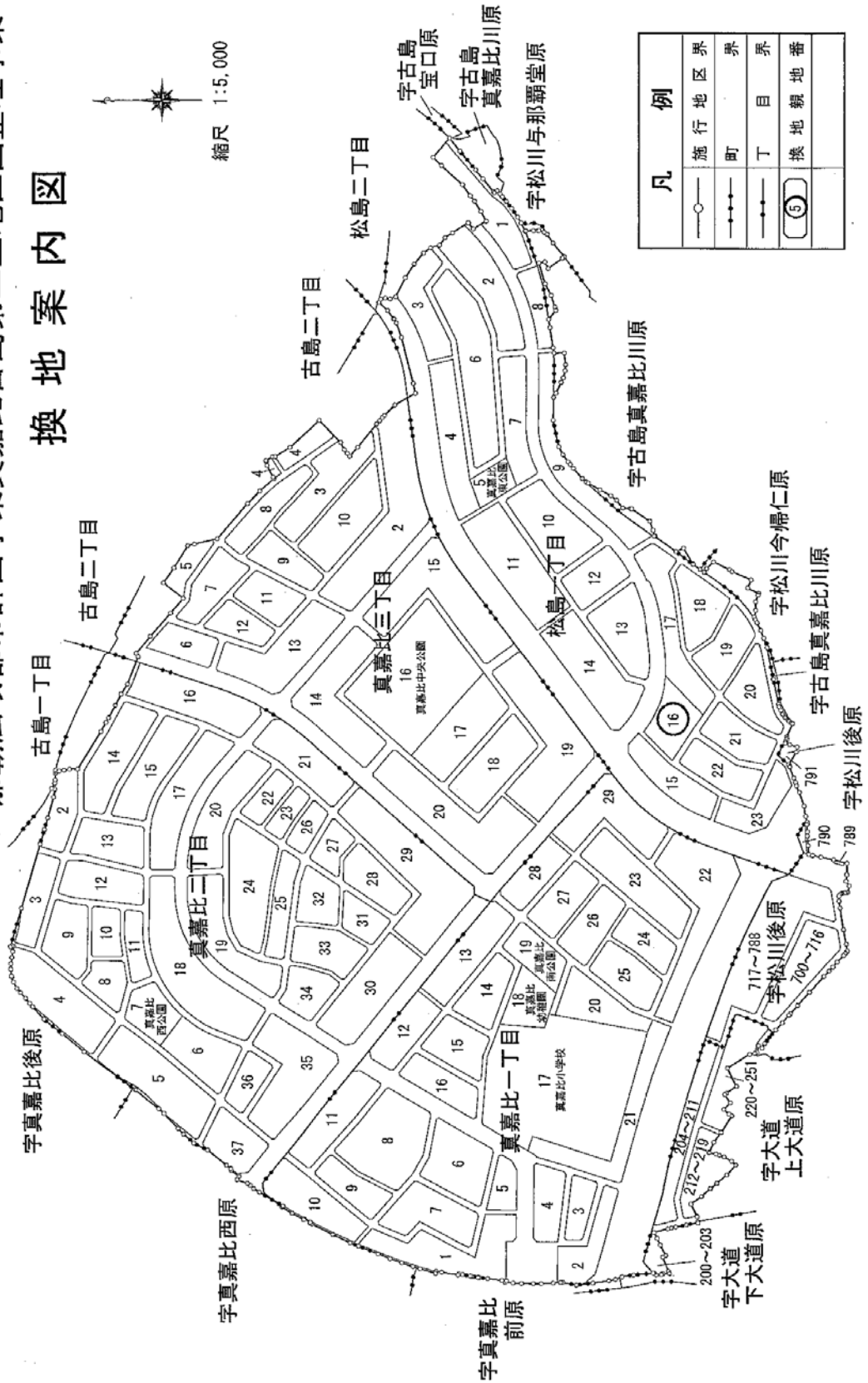
権利者の氏名		土地の位置										土地の権利関係		土地の取得		土地の処分		土地の管理		土地のその他	
氏名		市町村		地区		地番		地目		面積		用途		取得年月日		取得金額		処分年月日		処分金額	
宮里真光 外 3 名		那覇市		345-9		地		24		379665		7 1		9-2		10 63		858514		21151	
計		1 筆		24.00		379665		7 1		9-2		10 63		858514		21151		21151		21151	

共 有 者 名 簿

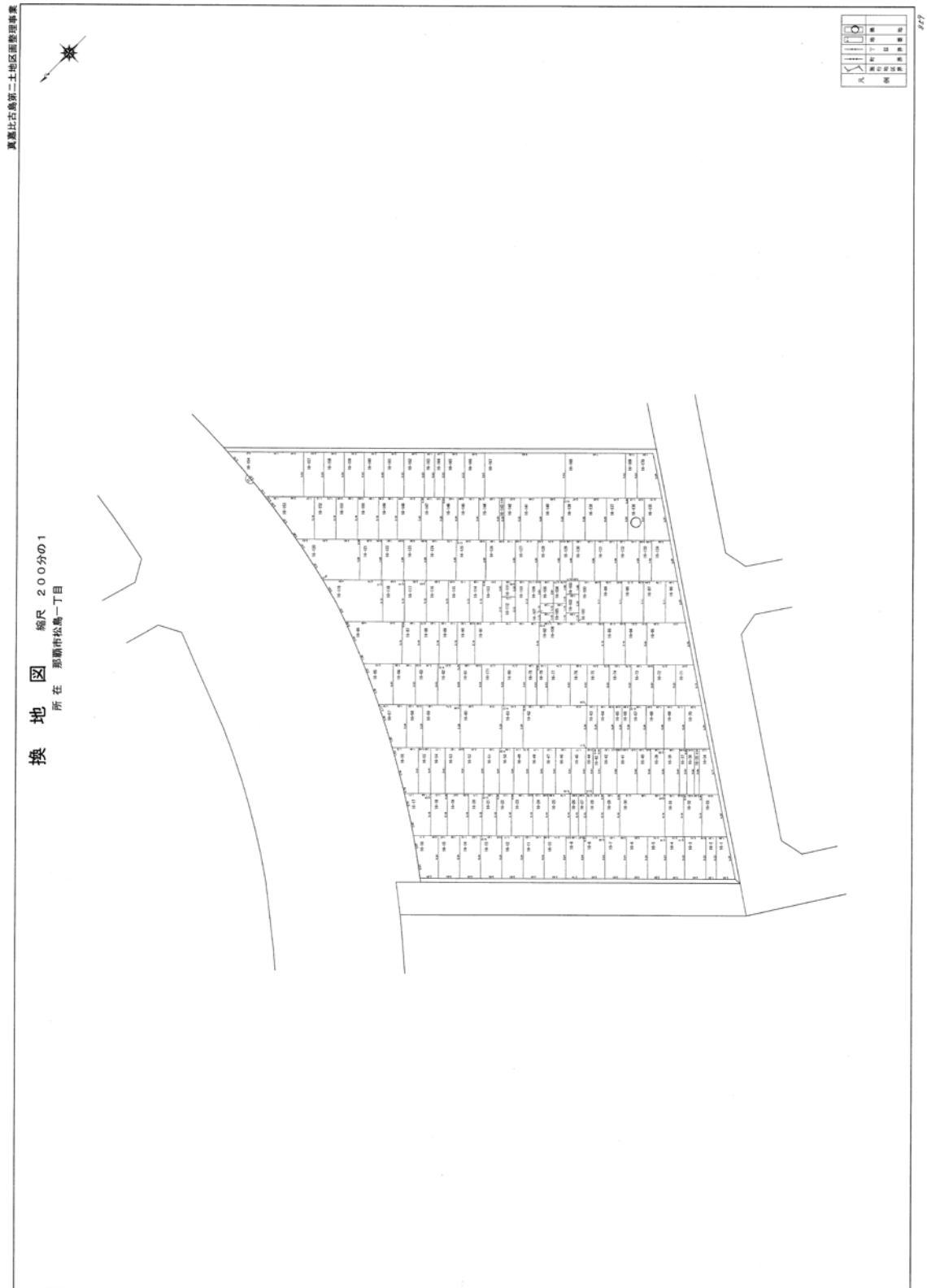
氏名番号		859	
権 利 者 氏 名	権 利 者 住 所	持 分	備 考
宮 里 常太郎	那覇市字松尾231番地	4分の1	
宮 里 清 恒	那覇市山下町一丁目96番地	4分の1	
宮 里 秋 男	浦添市字仲間334番地59	4分の1	
宮 里 真 光	島尻郡南風原村字宮平741番地	4分の1	

那覇広域都市計画事業真嘉比古島第二土地区画整理事業

換地案内図



658





那都区第 344 号

平成 25 年 1 2 月 4 日

901

山 城 ウ シ 様

那 覇 広 域 都 市 計 画 事 業
真 嘉 比 古 島 第 二 土 地 区 画 整 理 事 業

施 行 者 那 覇 市

代 表 者 那 覇 市 長 翁 長 雄 志



換 地 処 分 通 知

土地区画整理法第 103 条第 1 項の規定により、那覇広域都市
計画事業真嘉比古島第二土地区画整理事業の換地計画において定
められた、別紙明細書及び換地図のとおり、換地処分をします。

- 教示 1 この処分について不服があるときは、この処分があったことを知った日の翌日から起算して 60 日以内に沖縄県知事に審査請求をすることができます。（審査請求書の記載事項は、行政不服審査法第 15 条に規定されています。）
- 2 この処分について不服があるときは、この処分があったことを知った日の翌日から起算して 6 か月以内に那覇市を被告として（那覇市長が被告となります。）処分の取消しの訴えを提起することができます。なお、6 か月以内であっても、処分の日から 1 年を経過すると取消しの訴えを提起することができなくなります。
- 3 上記 1 の審査請求をした場合においては、当該審査請求に対する裁決があったことを知った日の翌日から起算して 6 か月以内に那覇市を被告として（那覇市長が被告となります。）処分の取消しの訴えを提起することができます。なお、6 か月以内であっても、裁決の日から 1 年を経過すると取消しの訴えを提起することができなくなります。

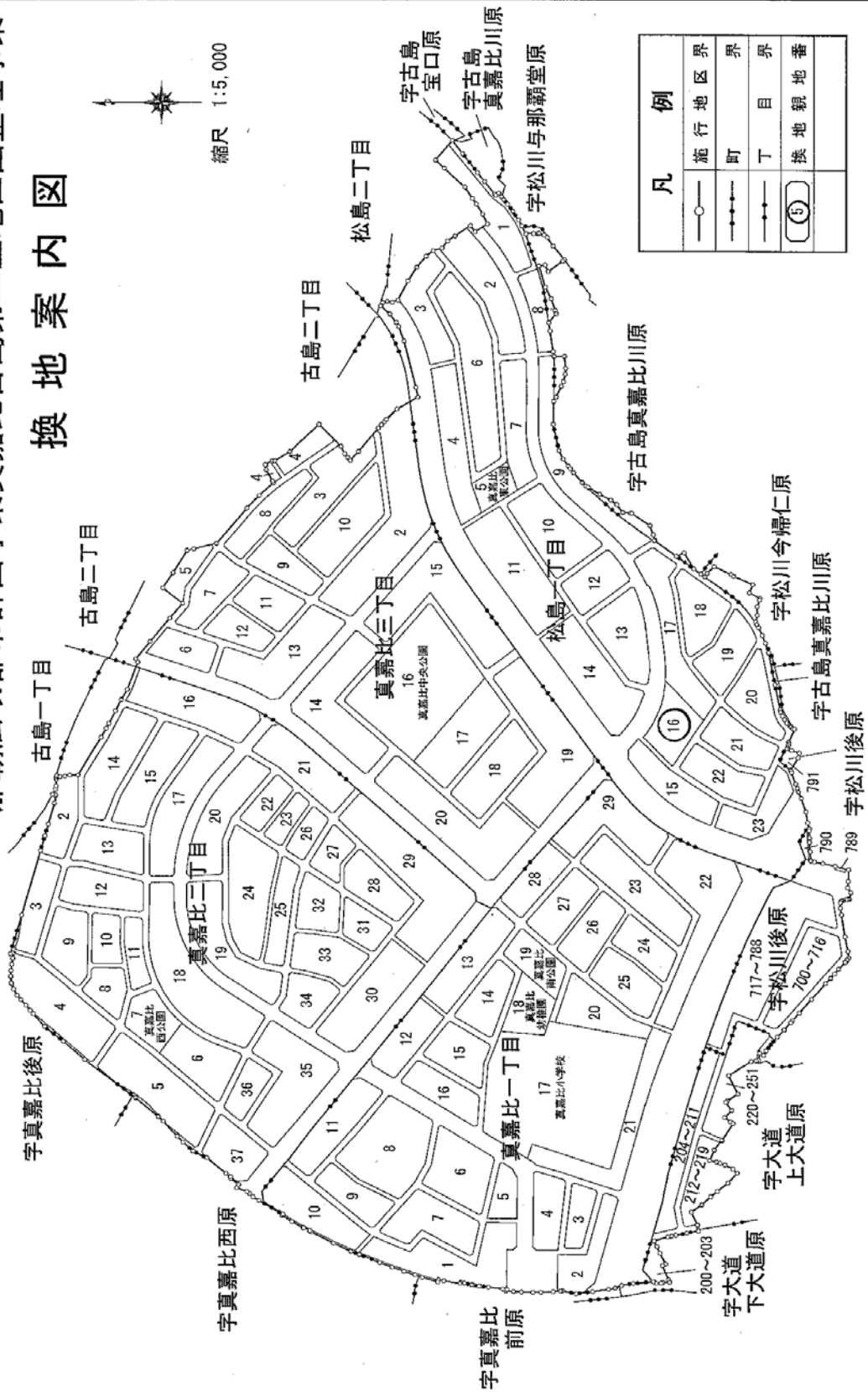
頁

901

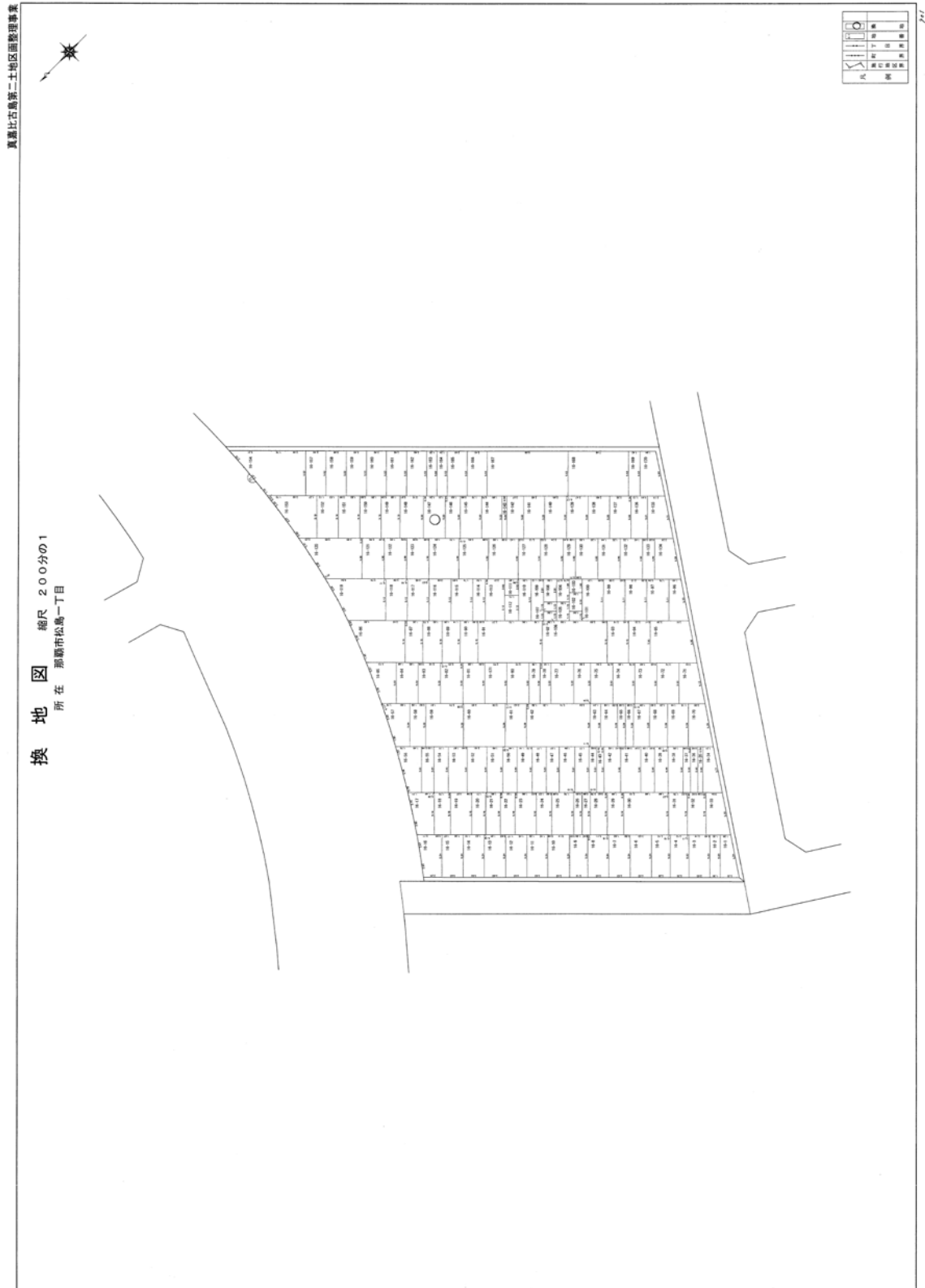
権利者の住所		山 城 ウ シ										事 記			
従 前 の 地		換 地 処 分 後 の 地				所 有 権 者 の 換 地 処 分 後 の 地				清 算 金		供 託 金 額			
那覇市		那覇市		那覇市		那覇市		那覇市		那覇市		那覇市		注第55条第1項による特別処分	
町又は字	地番	地目	地積	権利価額	街区番号	町・丁目	地番	地目	地積	権利価額	権利価額	交付	金 額		
町又は字	223-2	基地	21	1238306	71	松島一丁目	16-147	基地	13.80	1114592	1114592	123714	123714		
宇真嘉比前原					9-12										
計	1筆		21.00	1238306		計			13.80	1114592	1114592	123714	123714		

那霸広域都市計画事業真嘉比古島第二土地区画整理事業

換地案内図



901





那都区第 344 号

平成 25 年 1 月 4 日

934

與那嶺 傳 榮 様

那 覇 広 域 都 市 計 画 事 業
真 嘉 比 古 島 第 二 土 地 区 画 整 理 事 業

施行者 那 覇 市

代表者 那覇市長 翁 長 雄 志



換 地 処 分 通 知

土地区画整理法第 103 条第 1 項の規定により、那覇広域都市
計画事業真嘉比古島第二土地区画整理事業の換地計画において定
められた、別紙明細書及び換地図のとおり、換地処分をします。

- 教示 1 この処分について不服があるときは、この処分があったことを知った日の翌日から起算して 60 日以内に沖縄県知事に審査請求をすることができます。（審査請求書の記載事項は、行政不服審査法第 15 条に規定されています。）
- 2 この処分について不服があるときは、この処分があったことを知った日の翌日から起算して 6 か月以内に那覇市を被告として（那覇市長が被告となります。）処分の取消しの訴えを提起することができます。なお、6 か月以内であっても、処分の日から 1 年を経過すると取消しの訴えを提起することができなくなります。
- 3 上記 1 の審査請求をした場合においては、当該審査請求に対する裁決があったことを知った日の翌日から起算して 6 か月以内に那覇市を被告として（那覇市長が被告となります。）処分の取消しの訴えを提起することができます。なお、6 か月以内であっても、裁決の日から 1 年を経過すると取消しの訴えを提起することができなくなります。

所有権者の部

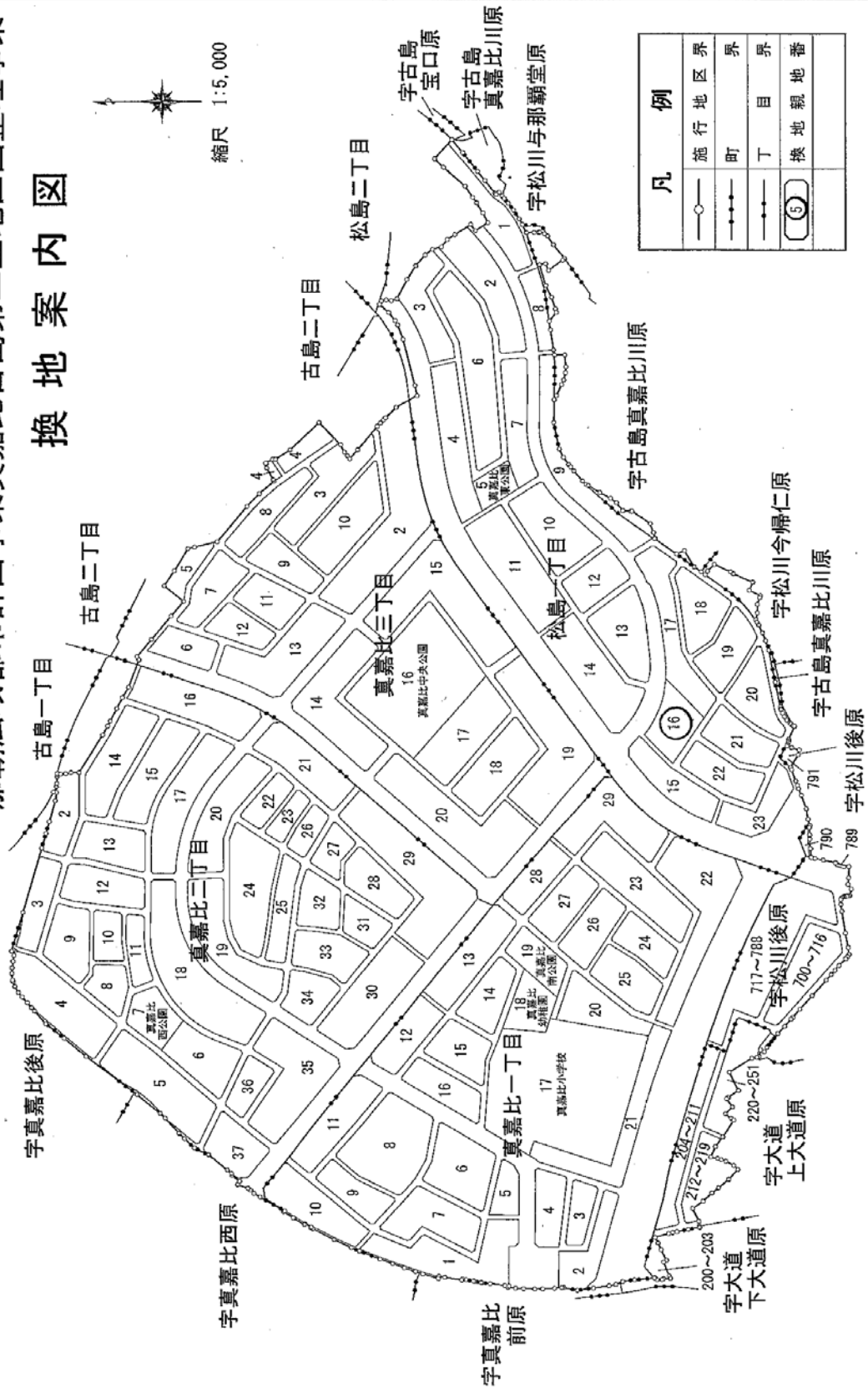
頁

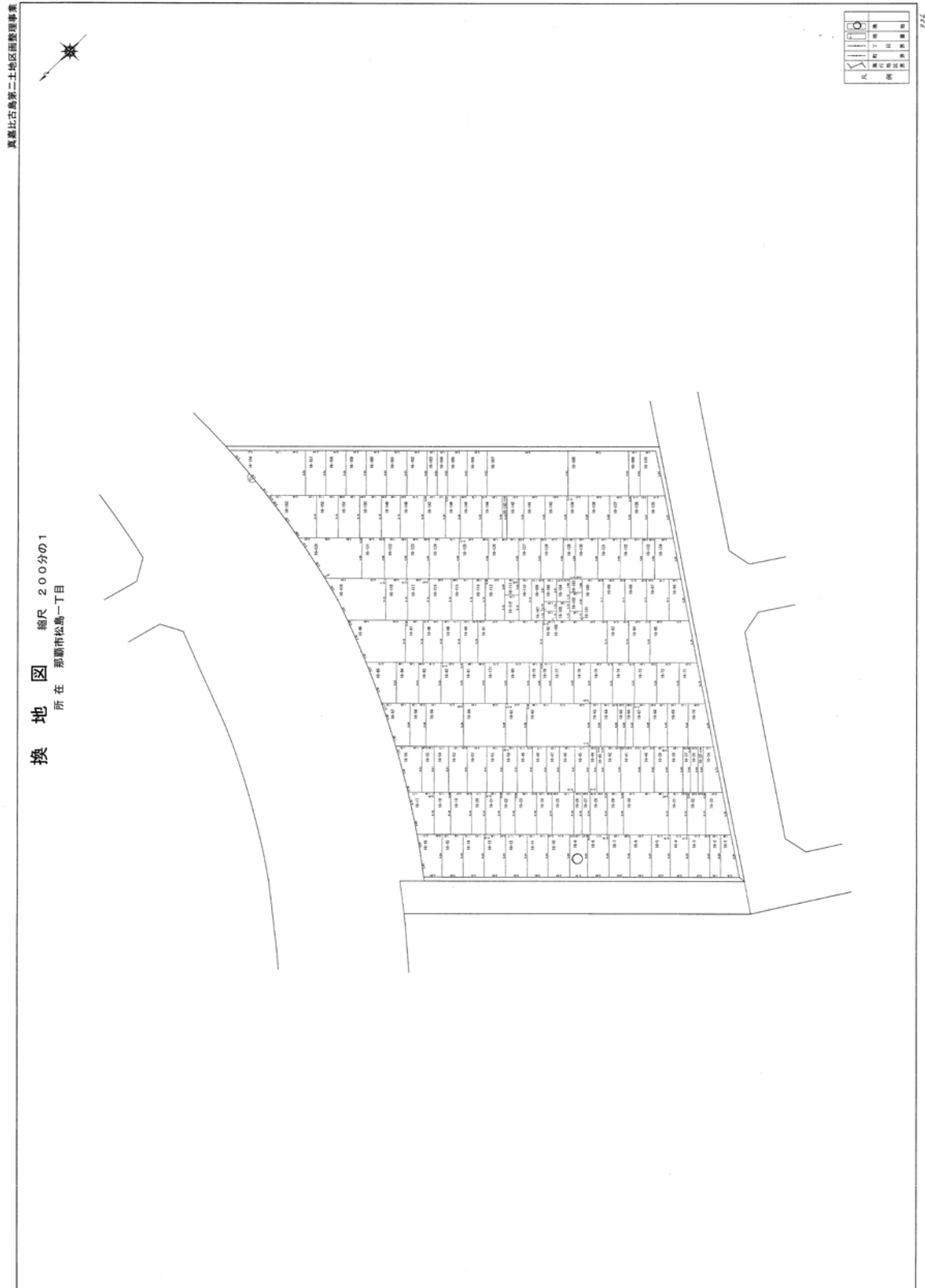
934

従前の土地所有権の所在										那覇市字久801番地										権利者の氏名と那嶺傳榮				記事													
町又は字					地番		地目		面積		所有権の制限					外は又は制限		権利価額		街区番号		換地処分後		那覇市		所有権の制限		部分位置		権利価額		清算金		供託すべき金額			
町又は字					地番		地目		面積		種類					部分		地積		町・丁目		地番		地目		面積		町・丁目		地番		権利価額		徴収		交付	
町又は字					174-11		原野		22											71		16-9		16-9		11.52		11.52		930372		930372		22671		22671	
字真嘉比																																					
交原																																					
計					1筆				22.00											計		1筆		11.52		11.52		930372		930372		22671		22671		清算金	

那覇広域都市計画事業真嘉比古島第二土地区画整理事業

換地案内図







那都区第 344 号

平成 25 年 1 2 月 4 日

937-10

湧 川 朝 興 様

那 覇 広 域 都 市 計 画 事 業
真 嘉 比 古 島 第 二 土 地 区 画 整 理 事 業

施 行 者 那 覇 市

代 表 者 那 覇 市 長 翁 長 雄 志



換 地 処 分 通 知

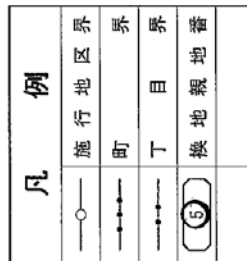
土地区画整理法第 1 0 3 条第 1 項の規定により、那覇広域都市
計画事業真嘉比古島第二土地区画整理事業の換地計画において定
められた、別紙明細書及び換地図のとおり、換地処分をします。

- 教示 1 この処分について不服があるときは、この処分があったことを知った日の翌日から起算して
60日以内に沖縄県知事に審査請求をすることができます。（審査請求書の記載事項は、行政
不服審査法第 15 条に規定されています。）
- 2 この処分について不服があるときは、この処分があったことを知った日の翌日から起算して
6か月以内に那覇市を被告として（那覇市長が被告となります。）処分の取消しの訴えを提起
することができます。なお、6か月以内であっても、処分の日から1年を経過すると取消しの
訴えを提起することができなくなります。
- 3 上記1の審査請求をした場合においては、当該審査請求に対する裁決があったことを知った
日の翌日から起算して6か月以内に那覇市を被告として（那覇市長が被告となります。）処分
の取消しの訴えを提起することができます。なお、6か月以内であっても、裁決の日から1年
を経過すると取消しの訴えを提起することができなくなります。

頁 937-10
所有権者の部
各筆各権利別清算金明細書

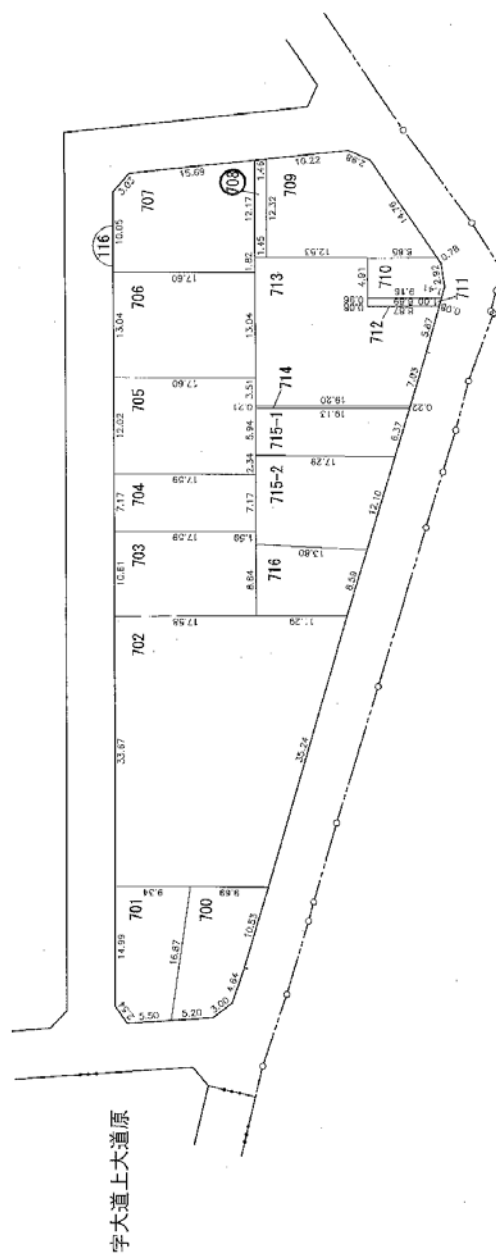
権利者の住所		那覇市松川一丁目9番11号										権利者の氏名		湧川朝興		記事
従前		土地		土地		換地		後		土地		清算金		供託すべき金額		
町又は字	地番	地目	面積	所有権以外の権利の制限	権利価額	街区番号	那覇市	町・丁目	地番	地目	面積	権利価額	債権		債務	交付
町又は字松川後原	334-6	盛地	35		1504697	116-8		字松川後原	708	花地	17.80	1567822			36875	
計	1筆		35.00		1504697			計	1筆		17.80	1567822			36875	
															清算金	

图内案地换

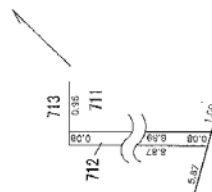


937-10

換地 図 縮尺 500分の1
所在 那覇市字松川後原



字大道上大道原



	换
	春
	目
	界
	施行地区

凡例

937-10



那 都 区 第 3 4 4 号

平成 2 5 年 1 2 月 4 日

937-12

湧 川 朝 興 様

那 覇 広 域 都 市 計 画 事 業
真 嘉 比 古 島 第 二 土 地 区 画 整 理 事 業

施 行 者 那 覇 市

代 表 者 那 覇 市 長 翁 長 雄 志



換 地 処 分 通 知

土地区画整理法第 1 0 3 条第 1 項の規定により、那覇広域都市
計画事業真嘉比古島第二土地区画整理事業の換地計画において定
められた、別紙明細書及び換地図のとおり、換地処分をします。

- 教示 1 この処分について不服があるときは、この処分があったことを知った日の翌日から起算して 6 0 日以内に沖縄県知事に審査請求をすることができます。（審査請求書の記載事項は、行政不服審査法第 1 5 条に規定されています。）
- 2 この処分について不服があるときは、この処分があったことを知った日の翌日から起算して 6 か月以内に那覇市を被告として（那覇市長が被告となります。）処分の取消しの訴えを提起することができます。なお、6 か月以内であっても、処分の日から 1 年を経過すると取消しの訴えを提起することができなくなります。
- 3 上記 1 の審査請求をした場合においては、当該審査請求に対する裁決があったことを知った日の翌日から起算して 6 か月以内に那覇市を被告として（那覇市長が被告となります。）処分の取消しの訴えを提起することができます。なお、6 か月以内であっても、裁決の日から 1 年を経過すると取消しの訴えを提起することができなくなります。



各 筆 各 権 利 別 清 算 金 明 細 書

頁

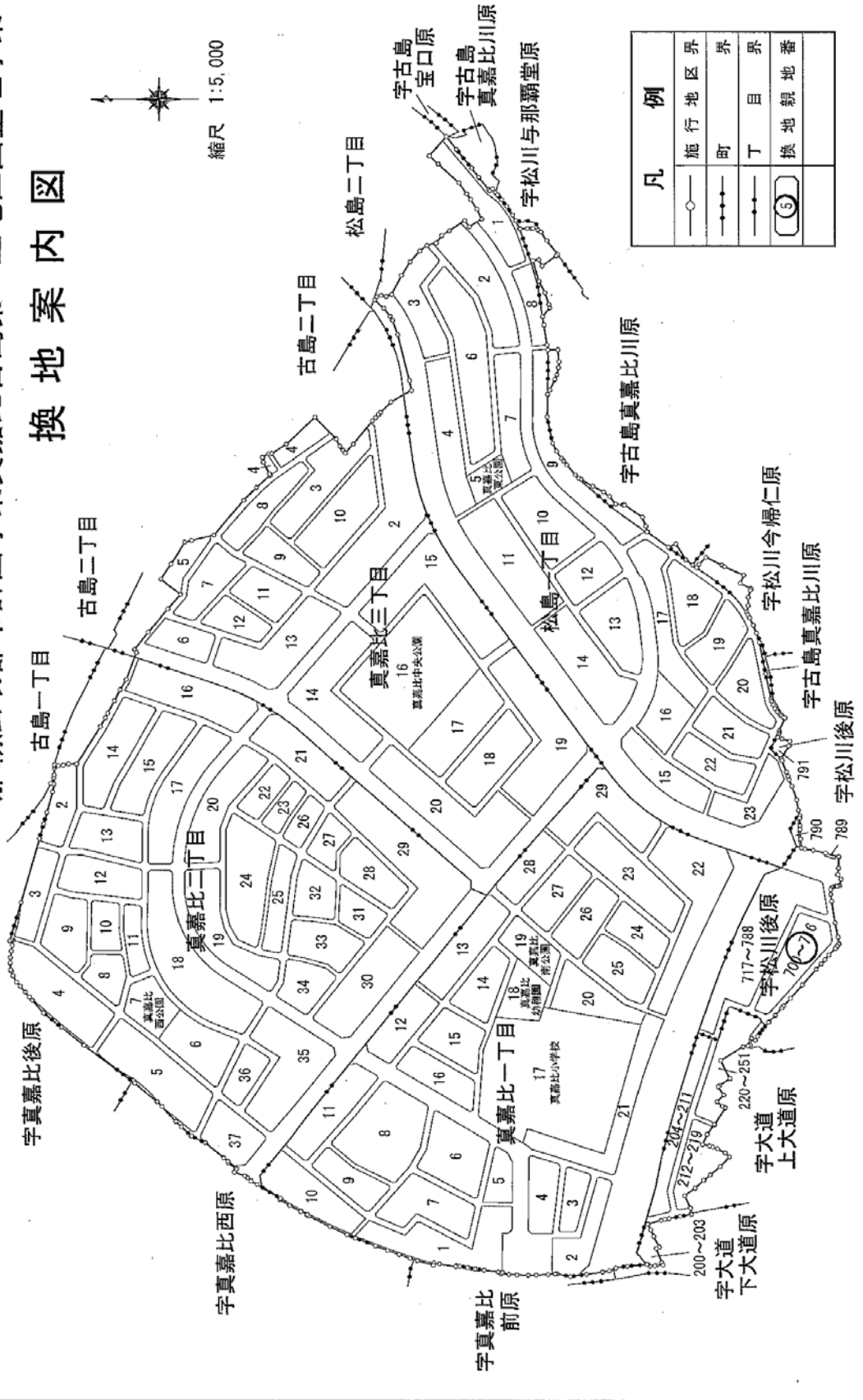
所有者の部

937-12

権利者の住所		那覇市おもろまち三丁目5番1号 ソレイユ・ルヴァン公園前7階										権利者の氏名		湯川朝興		記事								
従前		土地		所有権以外の権利の制限		権利価額		地区		換地処分後		土地		所有権以外の権利の制限			権利価額		清算金		供託すべき金額			
那覇市		那覇市		那覇市		那覇市		那覇市		那覇市		那覇市		那覇市			那覇市		那覇市		那覇市		那覇市	
町又は字	地番	地目	地積	種別	部分	地区	街区番号	町・丁目	地番	地目	地積	種別	部分	地区	街区番号		町・丁目	地番	地目	地積	種別	部分	地区	街区番号
町又は字	336-1	宅地	70.16	1番	全部	那覇市	1169	字松川後原	709	宅地	216.42	全部	全部	全部	1169	字松川後原	709	宅地	216.42	全部	全部	全部	1169	
字松川後原	337-4	宅地	161.29	1番	全部	那覇市	1523317																	
計	2筆		231.45				2390493	計	1筆		216.42								216.42					
							21492252																	
							505241																	
							505241																	
							505241																	
							505241																	
							505241																	
							505241																	
							505241																	
							505241																	
							505241																	
							505241																	
							505241																	
							505241																	
							505241																	
							505241																	
							505241																	
							505241																	
							505241																	
							505241																	
							505241																	
							505241																	
							505241																	
							505241																	
							505241																	
							505241																	
							505241																	
							505241																	
							505241																	
							505241																	
							505241																	
							505241																	
							505241																	
							505241																	
							505241																	
							505241																	
							505241																	
							505241																	
							505241																	
							505241																	
							505241																	
							505241																	
							505241																	
							505241																	
							505241																	
							505241																	
							505241																	

那覇広域都市計画事業真嘉比古島第二土地区画整理事業

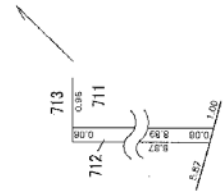
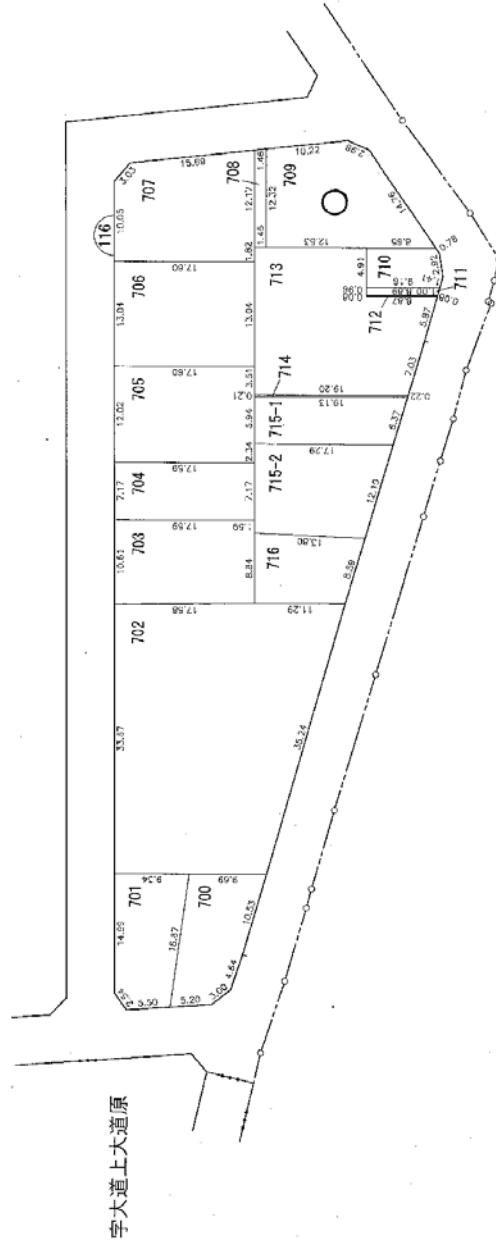
換地案内図



937-12

真嘉比古島第二土地区画整理事業

換 地 図 縮尺 500分の1 所在 那覇市字松川後原



凡 例	
	境界線
	道路
	丁目境界線
	地区境界線

937-12



那都区第 344 号

平成 25 年 1 2 月 4 日


937-30

湧 川 朝 彦 様

那 覇 広 域 都 市 計 画 事 業
真 嘉 比 古 島 第 二 土 地 区 画 整 理 事 業

施 行 者 那 覇 市

代 表 者 那 覇 市 長 翁 長 雄 志



換 地 処 分 通 知

土地区画整理法第 103 条第 1 項の規定により、那覇広域都市
計画事業真嘉比古島第二土地区画整理事業の換地計画において定
められた、別紙明細書及び換地図のとおり、換地処分をします。

- 教示 1 この処分について不服があるときは、この処分があったことを知った日の翌日から起算して 60 日以内に沖縄県知事に審査請求をすることができます。（審査請求書の記載事項は、行政不服審査法第 15 条に規定されています。）
- 2 この処分について不服があるときは、この処分があったことを知った日の翌日から起算して 6 か月以内に那覇市を被告として（那覇市長が被告となります。）処分の取消しの訴えを提起することができます。なお、6 か月以内であっても、処分の日から 1 年を経過すると取消しの訴えを提起することができなくなります。
- 3 上記 1 の審査請求をした場合においては、当該審査請求に対する裁決があったことを知った日の翌日から起算して 6 か月以内に那覇市を被告として（那覇市長が被告となります。）処分の取消しの訴えを提起することができます。なお、6 か月以内であっても、裁決の日から 1 年を経過すると取消しの訴えを提起することができなくなります。

所有権者の部

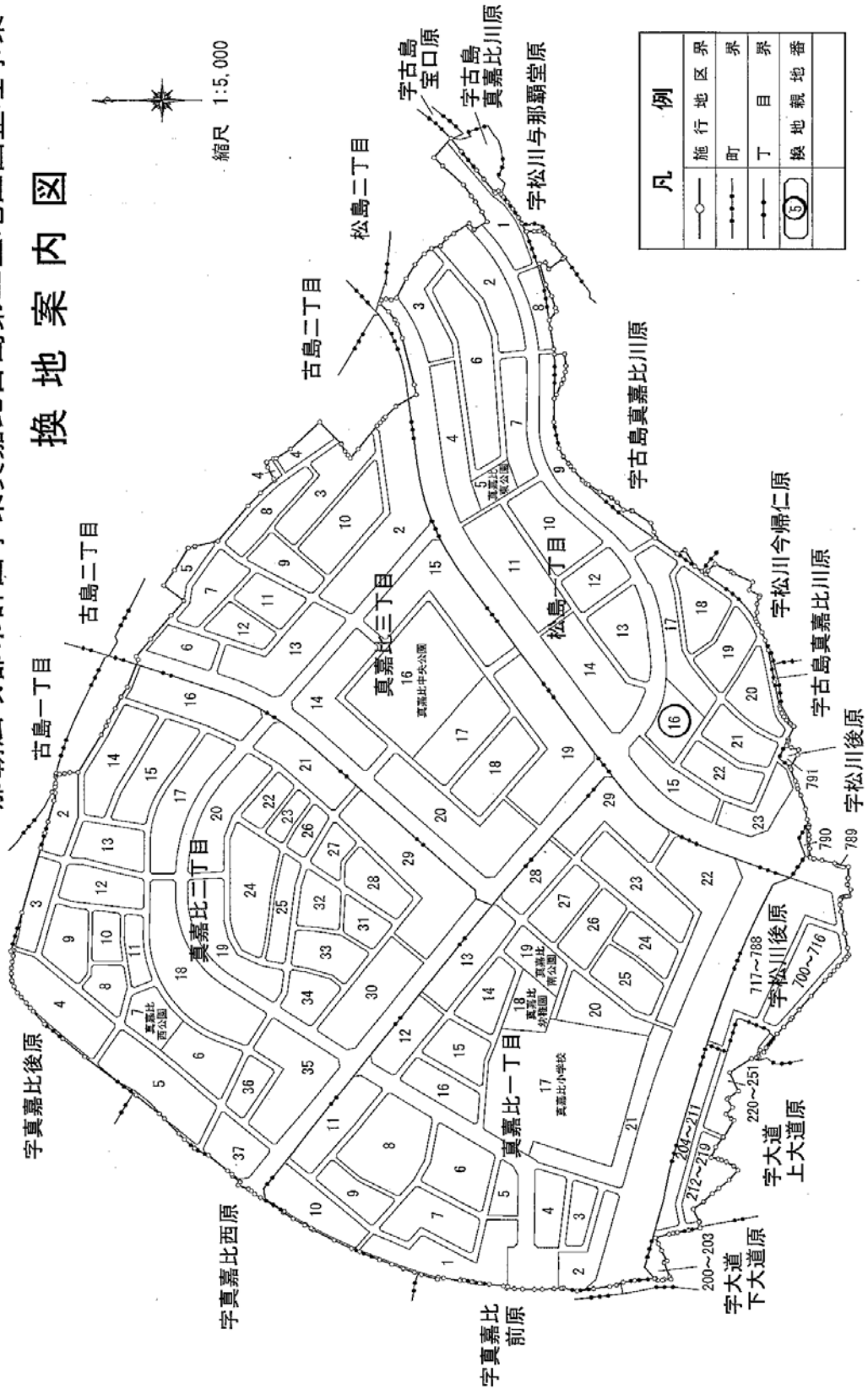
頁

937-30

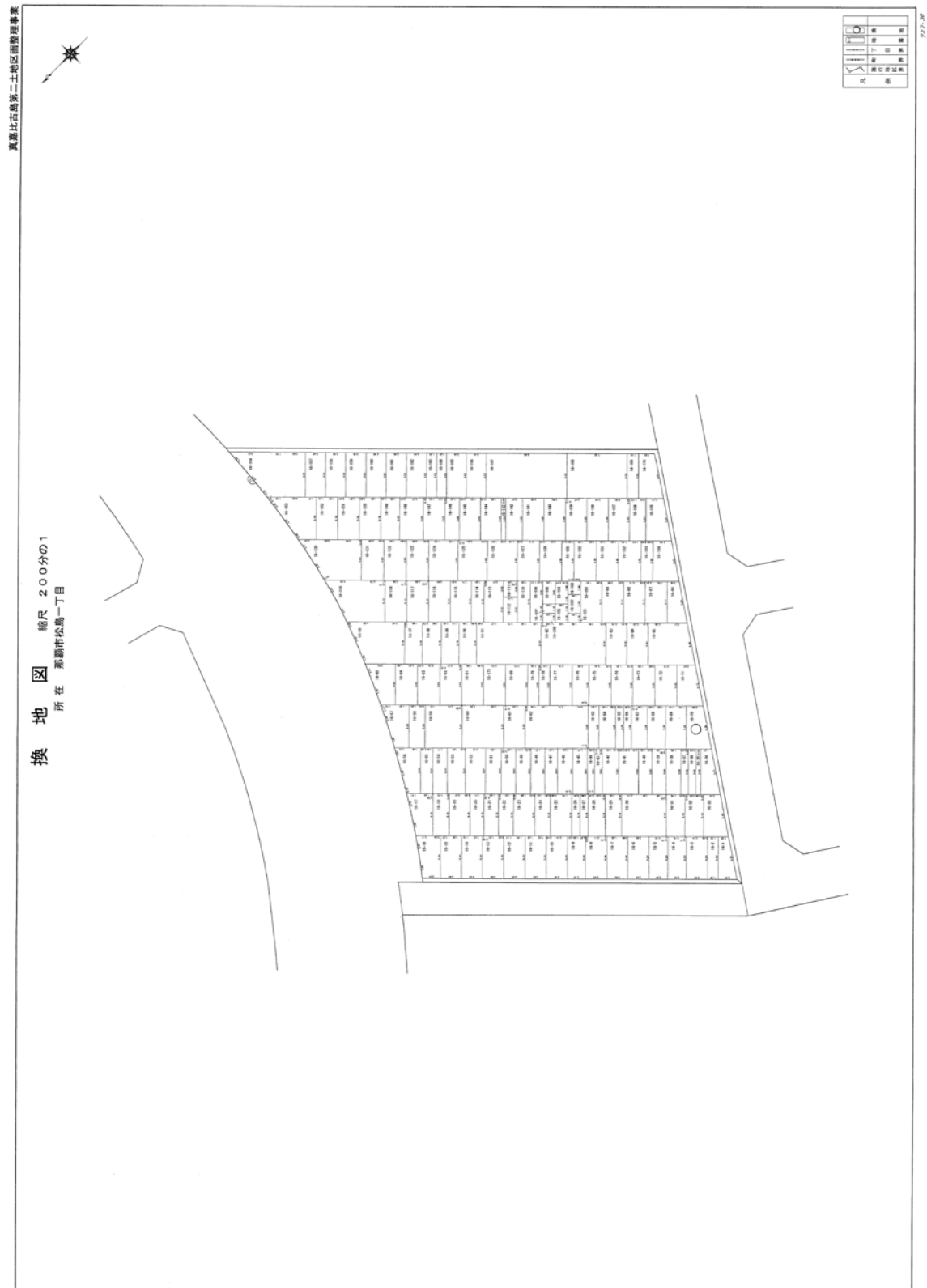
権利者の 主 所	石垣市字真栄里68番地2 社会保険石垣宿舍						権利者の 氏 名						湧川朝彦			
	従前			その後			土地の 分 後			土地の 分 後			清算金		供託 すべき 金額	記 事
	町又は字	地区番号	地目	種別	面積㎡	権利価額	街区 番号	丁・丁目	地番	地目	地 積 ㎡	所有権以外の 権利又は制限 部分の面積 ㎡	権利価額	交付		
町又は字	那覇市	334- 5	基地	24	H142302	71 4-1	松島一丁目	16- 70	基地	13.79			1113738	28564	法第95条第1項によ る特引処分	
計	1筆			24.00	H142302	計		1筆		13.79			1113738	28564		清算金

那覇広域都市計画事業真嘉比古島第二土地区画整理事業

換地案内図



937-30





那都区第 344 号

平成 25 年 12 月 4 日

6- 3157-10

與那城 盛 祐 様

那 覇 広 域 都 市 計 画 事 業
真 嘉 比 古 島 第 二 土 地 区 画 整 理 事 業

施行者 那 覇 市

代表者 那覇市長 翁 長 雄 志



換 地 処 分 通 知



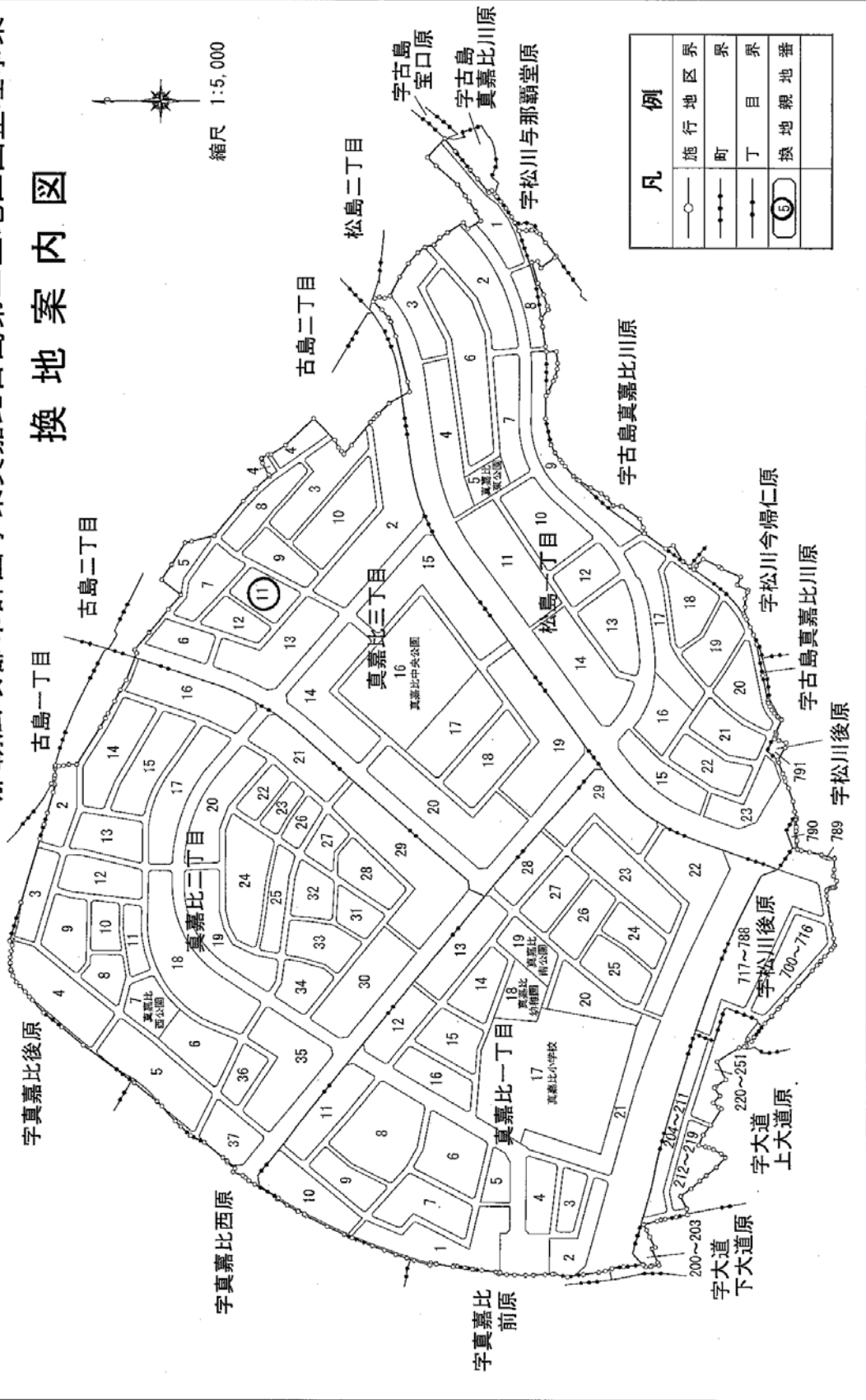
土地区画整理法第 103 条第 1 項の規定により、那覇広域都市
計画事業真嘉比古島第二土地区画整理事業の換地計画において定
められた、別紙明細書及び換地図のとおり、換地処分をします。

- 教示 1 この処分について不服があるときは、この処分があったことを知った日の翌日から起算して 60 日以内に沖縄県知事に審査請求をすることができます。（審査請求書の記載事項は、行政不服審査法第 15 条に規定されています。）
- 2 この処分について不服があるときは、この処分があったことを知った日の翌日から起算して 6 か月以内に那覇市を被告として（那覇市長が被告となります。）処分の取消しの訴えを提起することができます。なお、6 か月以内であっても、処分の日から 1 年を経過すると取消しの訴えを提起することができなくなります。
- 3 上記 1 の審査請求をした場合においては、当該審査請求に対する裁決があったことを知った日の翌日から起算して 6 か月以内に那覇市を被告として（那覇市長が被告となります。）処分の取消しの訴えを提起することができます。なお、6 か月以内であっても、裁決の日から 1 年を経過すると取消しの訴えを提起することができなくなります。

各筆各権利別清算金明細書															
借地権者等の部															
借地権者の 住所	借地権者の 氏名	与那城 盛 祐										供託 すべき 金額	記 事 (土地所有者)		
		換 地 地 分 後	換 地 地 分 後	換 地 地 分 後	換 地 地 分 後	換 地 地 分 後	換 地 地 分 後	換 地 地 分 後	換 地 地 分 後	換 地 地 分 後	換 地 地 分 後	換 地 地 分 後			
那覇市字真嘉比104番地1															
那覇市															
町又は字	地 番	地 目	地 積	地 積	地 積	地 積	地 積	地 積	地 積	地 積	地 積	地 積	地 積		
字真嘉比	104-	畑	1	165.29	0.3175595	4.9	真嘉比三丁	11-	宅地	1	123.30	(12319518)	No. 210-10		
真嘉比原	1				5270238	2	目	6				5127806	大城盛幸		
													外 2 名		
計	1 筆			165.29	5270238		計	1 筆			123.30	5127806	清算金		
												142432	142432		

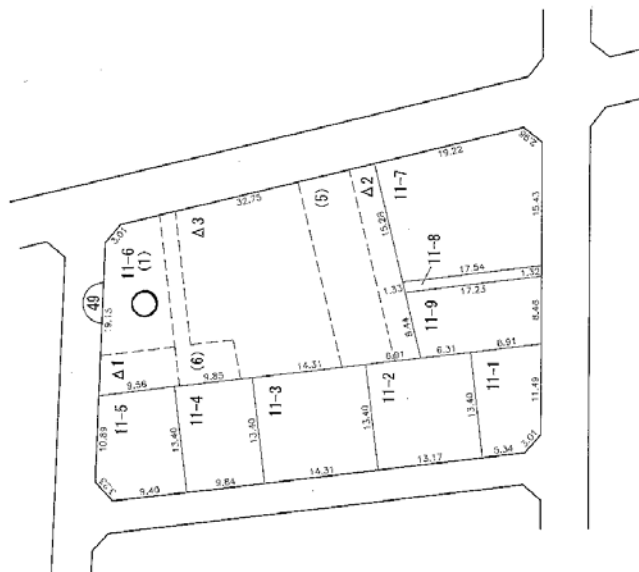
那覇広域都市計画事業真嘉比古島第二土地区画整理事業

換地案内図



3157-10

換地 図 縮尺 500分の1
所在 那覇市真嘉比三丁目



	水域部分
	路
	铁路
	丁 国 界
	国 界
	施 行 地 区 界

凡 例

9157-10



那都区第 344 号

平成 25 年 1 月 24 日

7- 5370

儀 保 盛三郎 外 1 名 様

那 覇 広 域 都 市 計 画 事 業
真 嘉 比 古 島 第 二 土 地 区 画 整 理 事 業

施行者 那 覇 市

代表者 那覇市長 翁 長 雄 志



換 地 処 分 通 知

土地区画整理法第 103 条第 1 項の規定により、那覇広域都市
計画事業真嘉比古島第二土地区画整理事業の換地計画において定
められた、別紙明細書及び換地図のとおり、換地処分をします。

- 教示 1 この処分について不服があるときは、この処分があったことを知った日の翌日から起算して 60 日以内に沖縄県知事に審査請求をすることができます。(審査請求書の記載事項は、行政不服審査法第 15 条に規定されています。)
- 2 この処分について不服があるときは、この処分があったことを知った日の翌日から起算して 6 か月以内に那覇市を被告として(那覇市長が被告となります。)処分の取消しの訴えを提起することができます。なお、6 か月以内であっても、処分の日から 1 年を経過すると取消しの訴えを提起することができなくなります。
- 3 上記 1 の審査請求をした場合においては、当該審査請求に対する裁決があったことを知った日の翌日から起算して 6 か月以内に那覇市を被告として(那覇市長が被告となります。)処分の取消しの訴えを提起することができます。なお、6 か月以内であっても、裁決の日から 1 年を経過すると取消しの訴えを提起することができなくなります。

頁

5370

[illegible]

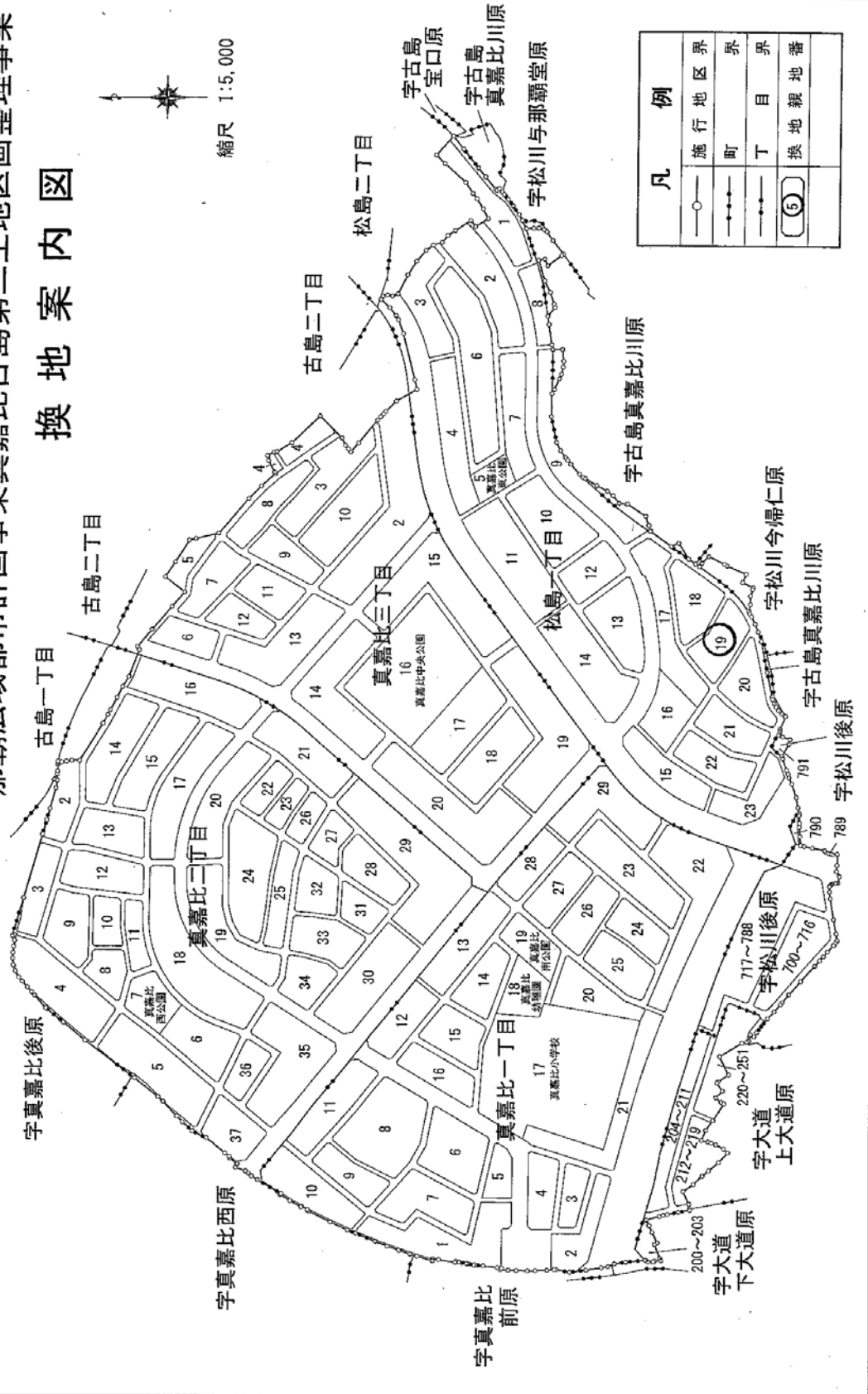
共 有 者 名 簿

大 正 十 五 年 十 月 十 日

氏 名 番 号		5370	
権 利 者 氏 名	権 利 者 住 所	持 分	備 考
儀 保 盛 三 郎	中頭郡美里村字宮里 2 9 番地	2 分 の 1	
仲 間 勝 茂	コサ市字胡屋 1 0 5 3 番地	2 分 の 1	

那覇広域都市計画事業真嘉比古島第二土地区画整理事業

換地案内図



5370

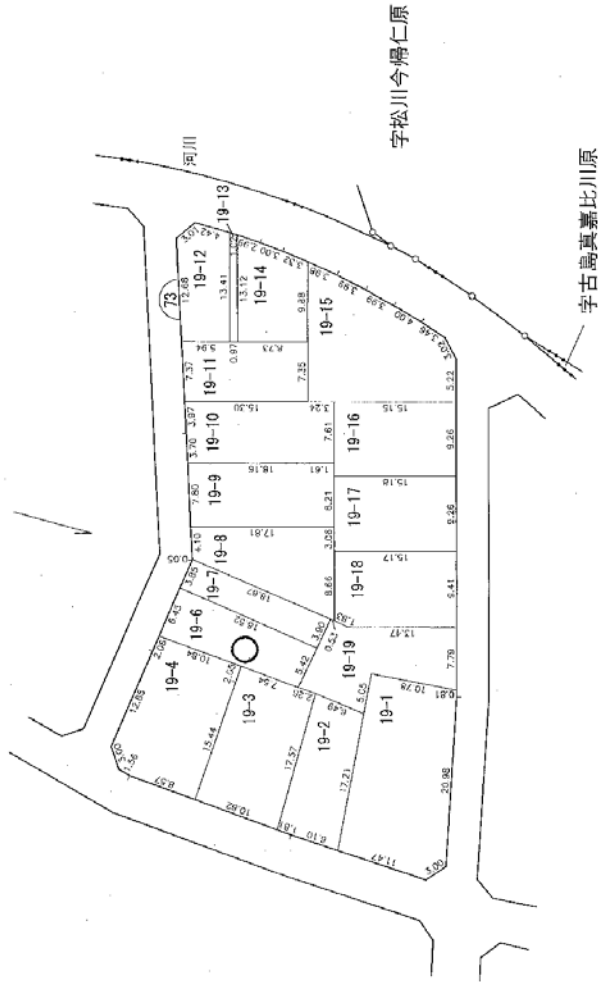
411-10

真嘉比古島第二土地区画整理事業

換 地 図 縮尺 500分の1 所在 那覇市松島一丁目



19-7/19-8



凡	例
	換 地
	界 線
	丁 目 線
	道 路
	地 区 界

411-10



那都区第 344 号

平成 25 年 1 月 4 日

7- 5370

仲 間 勝 茂 外 1 名 様

那 覇 広 域 都 市 計 画 事 業
真 嘉 比 古 島 第 二 土 地 区 画 整 理 事 業

施行者 那 覇 市

代表者 那覇市長 翁 長 雄 志



換 地 処 分 通 知

土地区画整理法第 103 条第 1 項の規定により、那覇広域都市
計画事業真嘉比古島第二土地区画整理事業の換地計画において定
められた、別紙明細書及び換地図のとおり、換地処分をします。

- 教示 1 この処分について不服があるときは、この処分があったことを知った日の翌日から起算して 60 日以内に沖縄県知事に審査請求をすることができます。（審査請求書の記載事項は、行政不服審査法第 15 条に規定されています。）
- 2 この処分について不服があるときは、この処分があったことを知った日の翌日から起算して 6 か月以内に那覇市を被告として（那覇市長が被告となります。）処分の取消しの訴えを提起することができます。なお、6 か月以内であっても、処分の日から 1 年を経過すると取消しの訴えを提起することができなくなります。
- 3 上記 1 の審査請求をした場合においては、当該審査請求に対する裁決があったことを知った日の翌日から起算して 6 か月以内に那覇市を被告として（那覇市長が被告となります。）処分の取消しの訴えを提起することができます。なお、6 か月以内であっても、裁決の日から 1 年を経過すると取消しの訴えを提起することができなくなります。

各 筆 各 権 利 別 清 算 金 明 細 書

頁

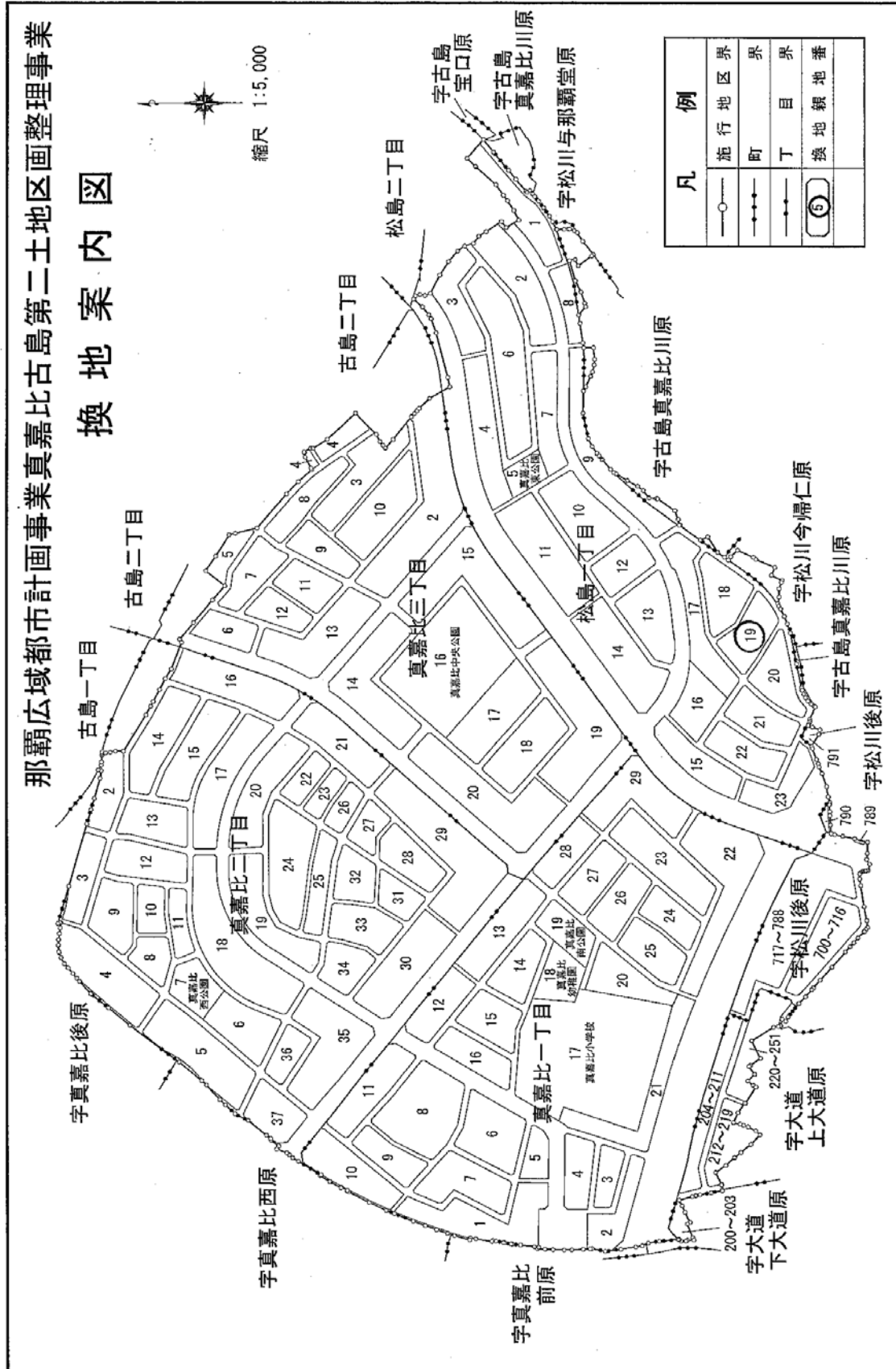
抵当権者等の部

5370

権利者の 住所	従前の コサ市字胡屋1053番地	土地				土地				仲間の 氏名	外 1 名		
		筆 地 目	地 目	地 積	所有権の 外は 制限 部分	筆 地 目	地 目	地 積	所有権の 外は 制限 部分		清算金	供託 金 額	記 事 (土地所有者)
町又は字 字古島 真嘉比川原	281- 2 宅地	1番 真嘉比川原	全部	142.15	73 5-8	19- 5 宅地	全部	109.26	No. 411-10 三和交通 株式会社				

那覇広域都市計画事業真嘉比古島第二土地区画整理事業

換地案内図



570

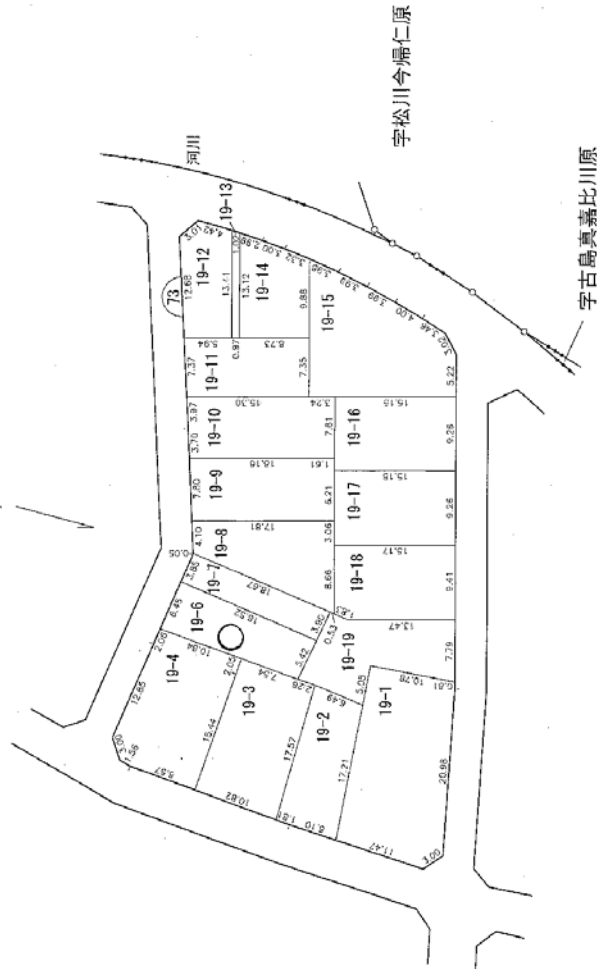
411-10

真嘉比古島第二土地区画整理事業

換 地 図 縮尺 500分の1 所 在 那 覇 市 松 島 一 丁 目



7.85/2.00/4.10
19-7/19-8



凡 例			
	河 川		界 界
	道 路		界 界
	界 界		界 界
	界 界		界 界
	界 界		界 界

411-10



那都区第 344 号

平成25年12月4日

7- 5410

金 城 千代子 様

那 覇 広 域 都 市 計 画 事 業

真嘉比古島第二土地区画整理事業

施行者 那 覇 市

代表者 那覇市長 翁 長 雄 志



換 地 処 分 通 知

土地区画整理法第103条第1項の規定により、那覇広域都市
計画事業真嘉比古島第二土地区画整理事業の換地計画において定
められた、別紙明細書及び換地図のとおり、換地処分をします。

- 教示 1 この処分について不服があるときは、この処分があったことを知った日の翌日から起算して60日以内に沖縄県知事に審査請求をすることができます。（審査請求書の記載事項は、行政不服審査法第15条に規定されています。）
- 2 この処分について不服があるときは、この処分があったことを知った日の翌日から起算して6か月以内に那覇市を被告として（那覇市長が被告となります。）処分の取消しの訴えを提起することができます。なお、6か月以内であっても、処分の日から1年を経過すると取消しの訴えを提起することができなくなります。
- 3 上記1の審査請求をした場合においては、当該審査請求に対する裁決があったことを知った日の翌日から起算して6か月以内に那覇市を被告として（那覇市長が被告となります。）処分の取消しの訴えを提起することができます。なお、6か月以内であっても、裁決の日から1年を経過すると取消しの訴えを提起することができなくなります。

各 筆 各 権 利 別 清 算 金 明 細 書

頁

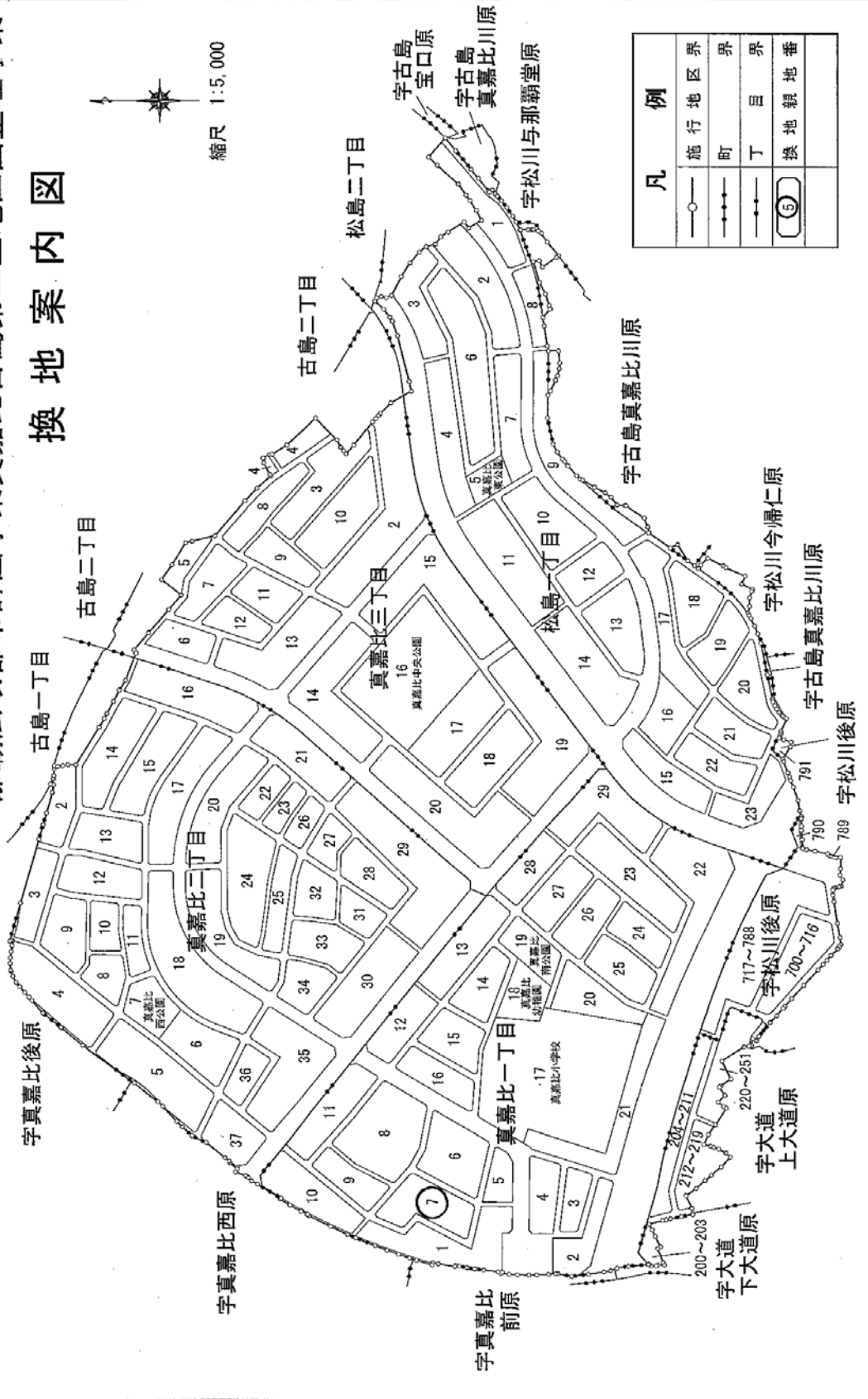
5410

抵当権者等の部

権利者の住所		那覇市字松川296番地										権利者の氏名		金城千代子			記事(土地所有者)			
権利者の住所		那覇市										換地の土地		換地の土地			換地の土地		換地の土地	
町又は字		地番		地目		種別		所有権の制限		換地の土地		換地の土地		換地の土地		換地の土地		換地の土地		
字真嘉比前原		244-1		雑種地		1番 買戻特約		全部		103真嘉比-丁 5-4		7-宅地 17		全部		186.70		No. 143 上原カマト		
字真嘉比前原		244-2		宅地		1番 買戻特約		全部		103真嘉比-丁 5-3		7-宅地 18		全部		94.37		No. 143 上原カマト		
字真嘉比前原		244-5		宅地		1番 買戻特約		全部		103真嘉比-丁 5-1		7-宅地 1		全部		120.75		No. 143 上原カマト		
字真嘉比前原		244-6		宅地		1番 買戻特約		全部		103真嘉比-丁 5-5		7-宅地 16		全部		74.21		No. 143 上原カマト		

那覇広域都市計画事業真嘉比古島第二土地区画整理事業

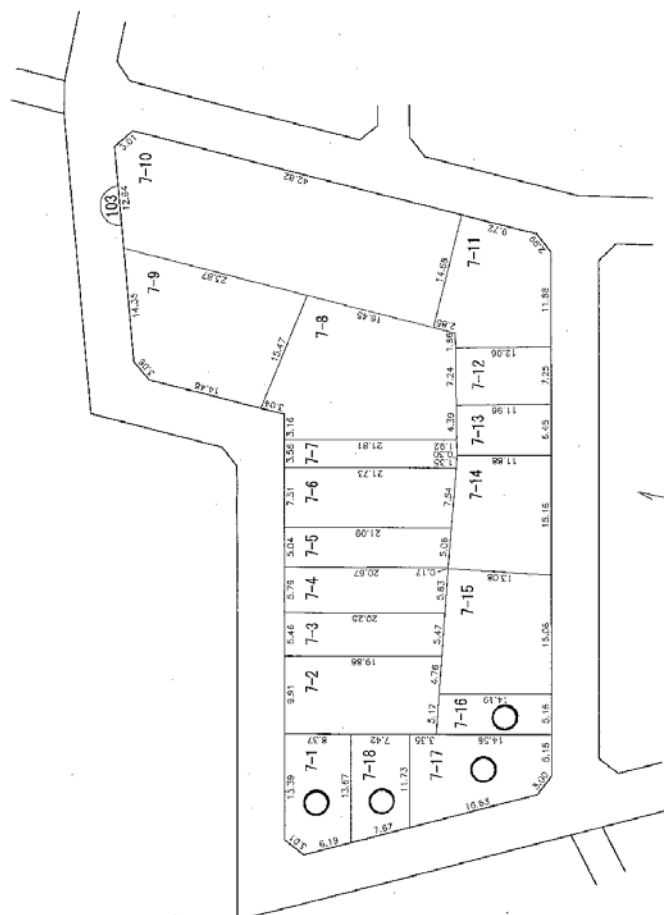
換地案内図



5410

143

換地 図 縮尺 500分の1
所在 那覇市真嘉比一丁目



	湖	地
	沼泽	地
	丁	目
	町	界
	施行地区	界
凡 例		

7-6	21.73	7-7	21.81	7-8	4.39
7-54	1.35	7-55	1.92	7-13	1.86



那都区第 344 号

平成 25 年 12 月 4 日

7- 5430

真栄田 文 子 様

那 覇 広 域 都 市 計 画 事 業
真嘉比古島第二土地区画整理事業

施行者 那 覇 市

代表者 那覇市長 翁 長 雄 志



換 地 処 分 通 知

土地区画整理法第 103 条第 1 項の規定により、那覇広域都市
計画事業真嘉比古島第二土地区画整理事業の換地計画において定
められた、別紙明細書及び換地図のとおり、換地処分をします。

- 教示 1 この処分について不服があるときは、この処分があったことを知った日の翌日から起算して 60 日以内に沖縄県知事に審査請求をすることができます。(審査請求書の記載事項は、行政不服審査法第 15 条に規定されています。)
- 2 この処分について不服があるときは、この処分があったことを知った日の翌日から起算して 6 か月以内に那覇市を被告として(那覇市長が被告となります。)処分の取消しの訴えを提起することができます。なお、6 か月以内であっても、処分の日から 1 年を経過すると取消しの訴えを提起することができなくなります。
- 3 上記 1 の審査請求をした場合においては、当該審査請求に対する裁決があったことを知った日の翌日から起算して 6 か月以内に那覇市を被告として(那覇市長が被告となります。)処分の取消しの訴えを提起することができます。なお、6 か月以内であっても、裁決の日から 1 年を経過すると取消しの訴えを提起することができなくなります。

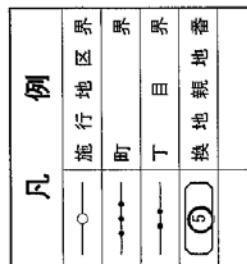
各筆各權別清算金明細書

頁

5430

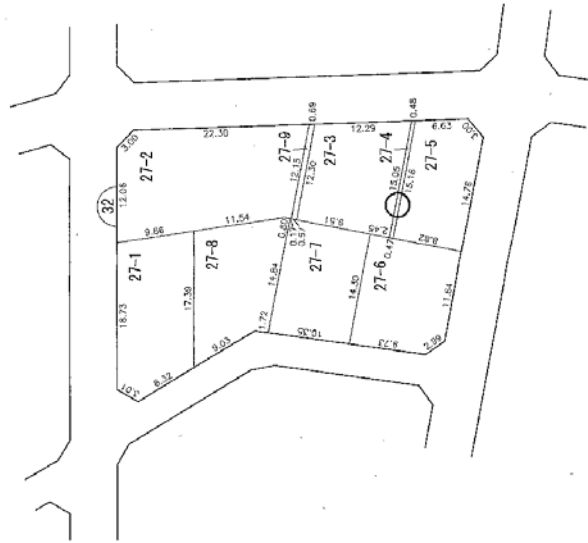
[illegible]

图内案地换



真嘉比古島第二土地区画整理事業

換 地 図 縮尺 500分の1
所 在 那覇市真嘉比二丁目



凡 例	
	道
	境界線
	地 目
	面積

37-1



那都区第 344 号

平成 25 年 1 月 24 日

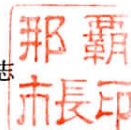
7- 5450

仲宗根 栄 様

那 覇 広 域 都 市 計 画 事 業
真 嘉 比 古 島 第 二 土 地 区 画 整 理 事 業

施行者 那 覇 市

代表者 那覇市長 翁 長 雄 志



換 地 処 分 通 知

土地区画整理法第 103 条第 1 項の規定により、那覇広域都市
計画事業真嘉比古島第二土地区画整理事業の換地計画において定
められた、別紙明細書及び換地図のとおり、換地処分をします。

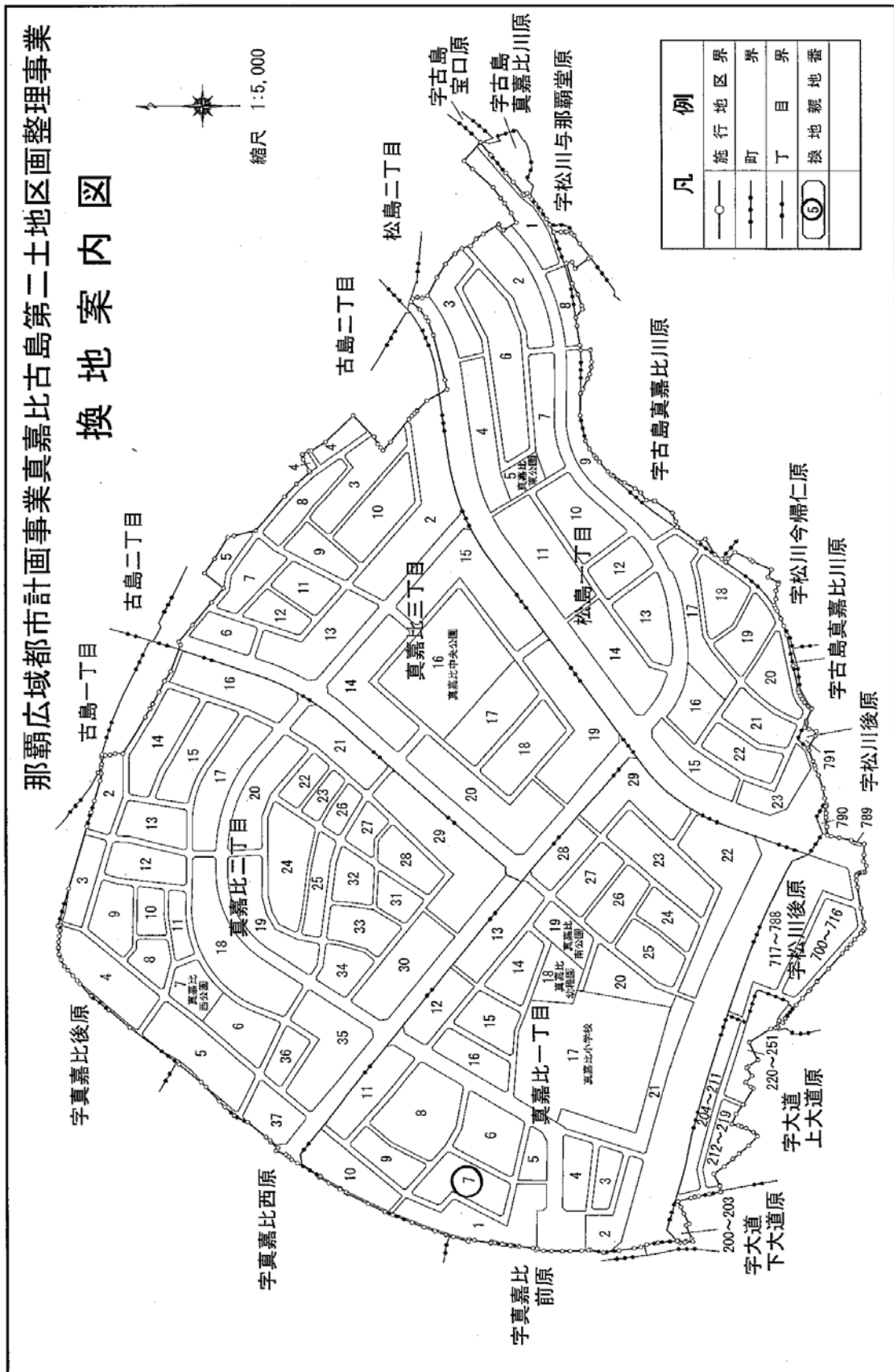
- 教示 1 この処分について不服があるときは、この処分があったことを知った日の翌日から起算して 60 日以内に沖縄県知事に審査請求をすることができます。（審査請求書の記載事項は、行政不服審査法第 15 条に規定されています。）
- 2 この処分について不服があるときは、この処分があったことを知った日の翌日から起算して 6 か月以内に那覇市を被告として（那覇市長が被告となります。）処分の取消しの訴えを提起することができます。なお、6 か月以内であっても、処分の日から 1 年を経過すると取消しの訴えを提起することができなくなります。
- 3 上記 1 の審査請求をした場合においては、当該審査請求に対する裁決があったことを知った日の翌日から起算して 6 か月以内に那覇市を被告として（那覇市長が被告となります。）処分の取消しの訴えを提起することができます。なお、6 か月以内であっても、裁決の日から 1 年を経過すると取消しの訴えを提起することができなくなります。

各筆各權別清算金明細書

頁

5450

[illegible]

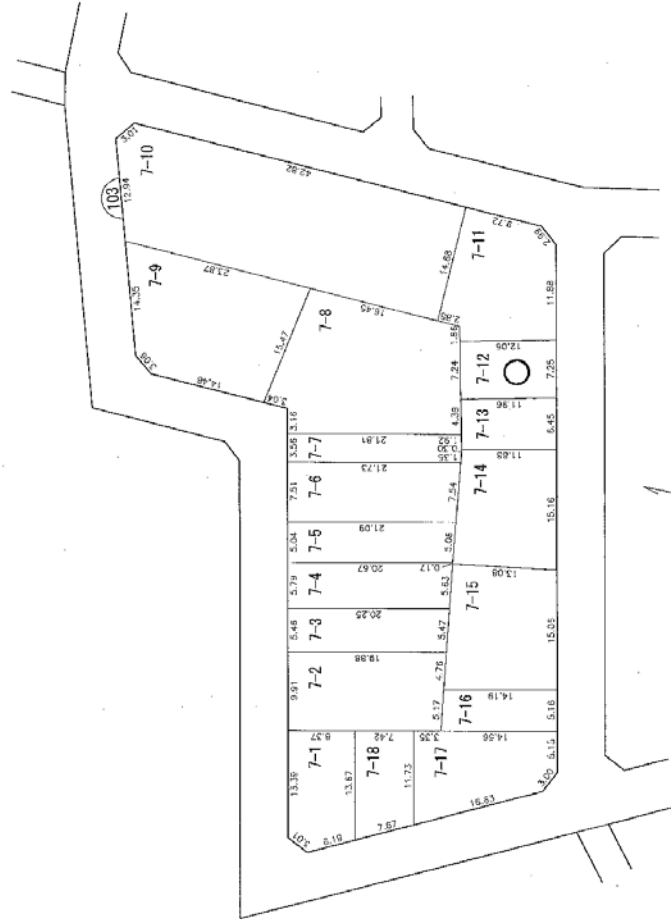


545

634

真嘉比古島第二土地区画整理事業

換 地 図 縮尺 500分の1 所 在 那 覇 市 真 嘉 比 一 丁 目



凡 例	施 行 地 区 界 限	丁 目 界 限	地 番	地 目
	施行地区界	丁目界	地番	地目

7-6	7-7	7-8
21.73	24.81	4.39
7-14	7-13	
1.08	1.02	
7-18	7-17	7-16
1.08	1.02	1.02

1/34



那都区第 344 号

平成25年12月4日

7- 5490

宮 城 喜 正 様

那 覇 広 域 都 市 計 画 事 業

真嘉比古島第二土地区画整理事業

施行者 那 覇 市

代表者 那覇市長 翁 長 雄 志



換 地 処 分 通 知

土地区画整理法第103条第1項の規定により、那覇広域都市
計画事業真嘉比古島第二土地区画整理事業の換地計画において定
められた、別紙明細書及び換地図のとおり、換地処分をします。

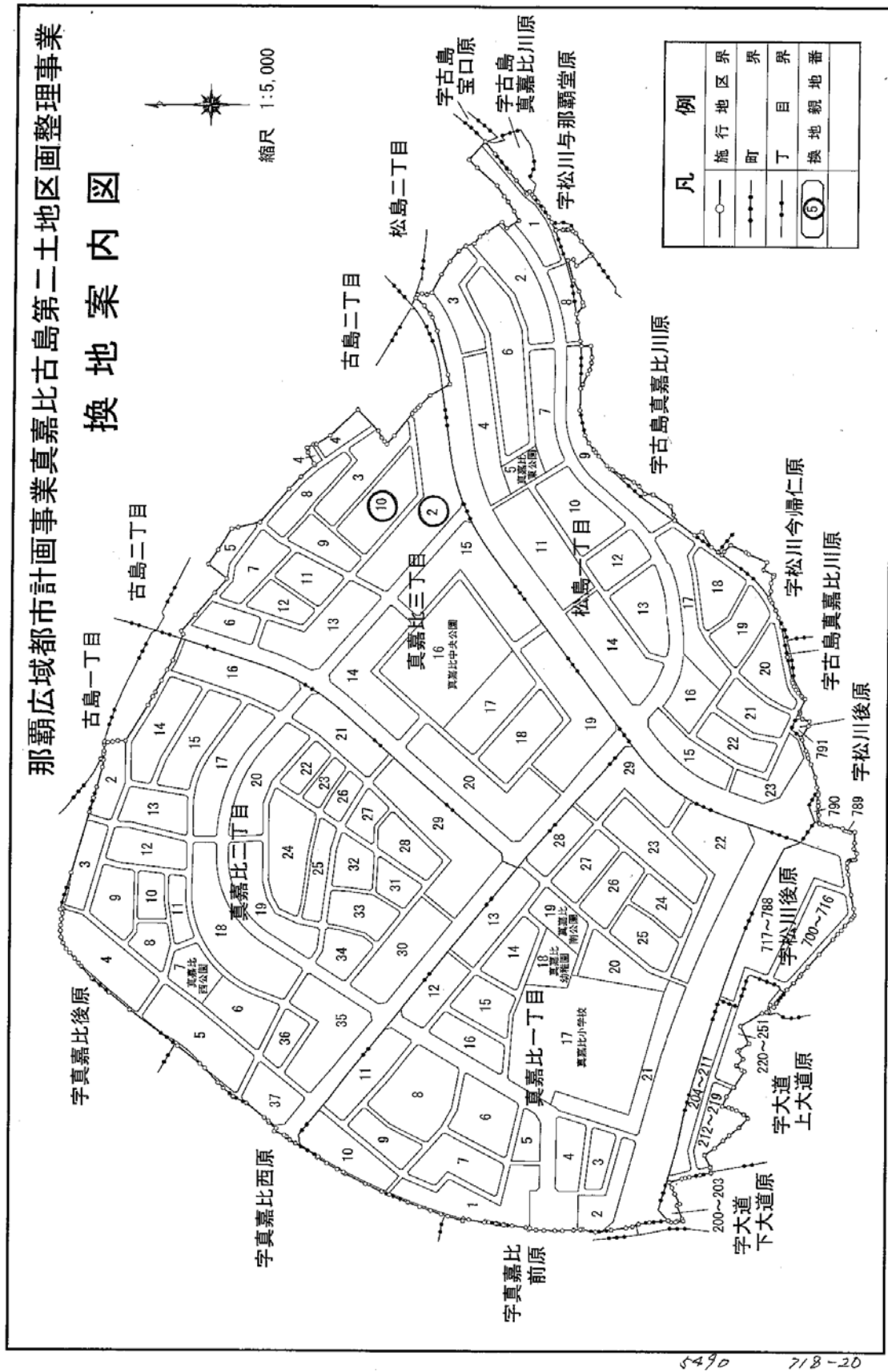
- 教示 1 この処分について不服があるときは、この処分があったことを知った日の翌日から起算して60日以内に沖縄県知事に審査請求をすることができます。（審査請求書の記載事項は、行政不服審査法第15条に規定されています。）
- 2 この処分について不服があるときは、この処分があったことを知った日の翌日から起算して6か月以内に那覇市を被告として（那覇市長が被告となります。）処分の取消しの訴えを提起することができます。なお、6か月以内であっても、処分の日から1年を経過すると取消しの訴えを提起することができなくなります。
- 3 上記1の審査請求をした場合においては、当該審査請求に対する裁決があったことを知った日の翌日から起算して6か月以内に那覇市を被告として（那覇市長が被告となります。）処分の取消しの訴えを提起することができます。なお、6か月以内であっても、裁決の日から1年を経過すると取消しの訴えを提起することができなくなります。

各 筆 各 権 利 別 清 算 金 明 細 書
抵当権者等の部

頁

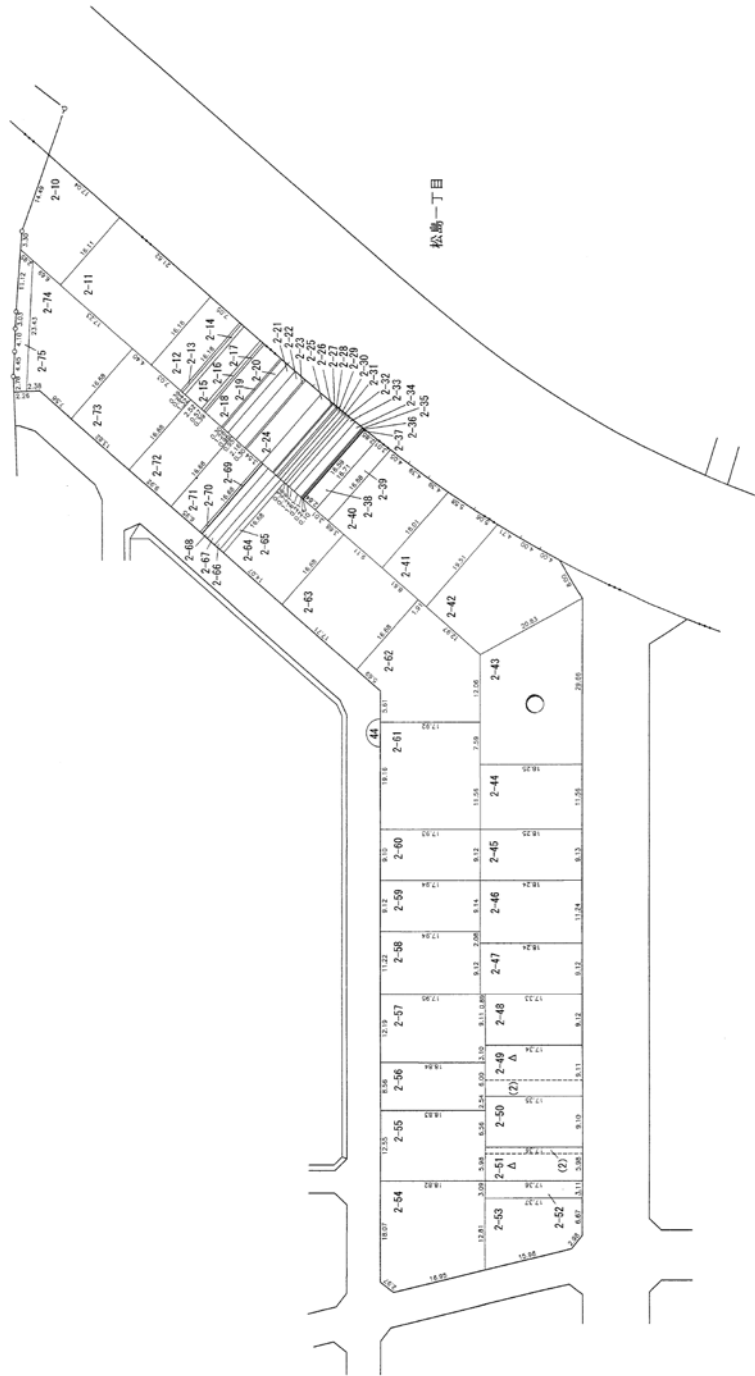
5490

那覇市首里池端町43番地										那覇市										那覇市										宮城										正																																																																																																																																																																																																																																																																																																																																																																																																																																																																																																																																																																																																																																																																																																																																																																																																																																																																																																																																																																																																																																																																																																																																																																																																																																																																																																																																																																																																																																																																																																																																																																																																																																																																																																																																																																																																																																																																																																																																																																																																																																																																																																																																																																																																																																																																																																																																																																																																																																																																																																																																																																																																																																																																																																																																																																																																																																																																																																																																																																																																																																																																																																																																																																																																																																																																																																																																																																																																																																																																																																																																																																																																																																																																																																																																																																																																																																																																																																																																																																																																																																																																																																																																																																																																																																																																																																																																																																																																																																																																																																																																																																																																																																																																																																																																																																																																																																																																																																																																																							
権利者の住所										従前の土地										土地										換地処分後										土地										宮城										正																																																																																																																																																																																																																																																																																																																																																																																																																																																																																																																																																																																																																																																																																																																																																																																																																																																																																																																																																																																																																																																																																																																																																																																																																																																																																																																																																																																																																																																																																																																																																																																																																																																																																																																																																																																																																																																																																																																																																																																																																																																																																																																																																																																																																																																																																																																																																																																																																																																																																																																																																																																																																																																																																																																																																																																																																																																																																																																																																																																																																																																																																																																																																																																																																																																																																																																																																																																																																																																																																																																																																																																																																																																																																																																																																																																																																																																																																																																																																																																																																																																																																																																																																																																																																																																																																																																																																																																																																																																																																																																																																																																																																																																																																																																																																																																																																																																																																																																																			
町又は字										地番										地目										地積										所有権の範囲										権利の範囲										換地価額										地区番号										町・丁目										地番										地目										地積										所有権の範囲										権利の範囲										換地価額										地区番号										町・丁目										地番										地目										地積										所有権の範囲										権利の範囲										換地価額										地区番号										町・丁目										地番										地目										地積										所有権の範囲										権利の範囲										換地価額										地区番号										町・丁目										地番										地目										地積										所有権の範囲										権利の範囲										換地価額										地区番号										町・丁目										地番										地目										地積										所有権の範囲										権利の範囲										換地価額										地区番号										町・丁目										地番										地目										地積										所有権の範囲										権利の範囲										換地価額										地区番号										町・丁目										地番										地目										地積										所有権の範囲										権利の範囲										換地価額										地区番号										町・丁目										地番										地目										地積										所有権の範囲										権利の範囲										換地価額										地区番号										町・丁目										地番										地目										地積										所有権の範囲										権利の範囲										換地価額										地区番号										町・丁目										地番										地目										地積										所有権の範囲										権利の範囲										換地価額										地区番号										町・丁目										地番										地目										地積										所有権の範囲										権利の範囲										換地価額										地区番号										町・丁目										地番										地目										地積										所有権の範囲										権利の範囲										換地価額										地区番号										町・丁目										地番										地目										地積										所有権の範囲										権利の範囲										換地価額										地区番号										町・丁目										地番										地目										地積										所有権の範囲										権利の範囲										換地価額										地区番号										町・丁目										地番										地目										地積										所有権の範囲										権利の範囲										換地価額										地区番号										町・丁目										地番										地目										地積										所有権の範囲										権利の範囲										換地価額										地区番号										町・丁目										地番										地目										地積										所有権の範囲										権利の範囲										換地価額										地区番号										町・丁目										地番										地目										地積										所有権の範囲										権利の範囲										換地価額										地区番号										町・丁目										地番										地目										地積										所有権の範囲										権利の範囲										換地価額										地区番号										町・丁目										地番										地目										地積										所有権の範囲										権利の範囲										換地価額										地区番号										町・丁目										地番										地目										地積										所有権の範囲										権利の範囲										換地価額										地区番号										町・丁目										地番										地目										地積										所有権の範囲										権利の範囲										換地価額										地区番号										町・丁目										地番										地目										地積										所有権の範囲										権利の範囲										換地価額										地区番号										町・丁目										地番										地目										地積										所有権の範囲										権利の範囲										換地価額										地区番号										町・丁目										地番										地目										地積										所有権の範囲										権利の範囲										換地価額										地区番号										町・丁目										地番										地目										地積										所有権の範囲										権利の範囲										換地価額										地区番号										町・丁目										地番										地目										地積										所有権の範囲										権利の範囲										換地価額										地区番号										町・丁目										地番										地目										地積										所有権の範囲										権利の範囲										換地価額										地区番号										町・丁目										地番										地目										地積										所有権の範囲										権利の範囲										換地価額										地区番号										町・丁目										地番										地目										地積										所有権の範囲										権利の範囲										換地価額										地区番号										町・丁目										地番										地目										地積										所有権の範囲										権利の範囲										換地価額										地区番号										町・丁目										地番										地目										地積										所有権の範囲										権利の範囲										換地価額										地区番号										町・丁目										地番										地目										地積										所有権の範囲										権利の範囲										換地価額										地区番号										町・丁目										地番										地目										地積										所有権の範囲										権利の範囲										換地価額										地区番号										町・丁目										地番										地目										地積										所有権の範囲										権利の範囲										換地価額										地区番号										町・丁目										地番										地目										地積										所有権の範囲										権利の範囲										換地価額										地区番号										町・丁目										地番										地目										地積										所有権の範囲										権利の範囲										換地価額										地区番号										町・丁目										地番										地目										地積										所有権の範囲										権利の範囲										換地価額										地区番号										町・丁目										地番										地目										地積										所有権の範囲										権利の範囲										換地価額										地区番号										町・丁目										地番										地目										地積										所有権の範囲										権利の範囲										換地価額										地区番号										町・丁目										地番										地目										地積										所有権の範囲										権利の範囲										換地価額										地区番号										町・丁目										地番										地目										地積										所有権の範囲										権利の範囲										換地価額										地区番号										町・丁目										地番										地目										地積										所有権の範囲										権利の範囲										換地価額										地区番号										町・丁目										地番										地目										地積										所有権の範囲										権利の範囲										換地価額										地区番号										町・丁目										地番										地目										地積										所有権の範囲										権利の範囲										換地価額										地区番号										町・丁目										地番										地目										地積										所有権の範囲										権利の範囲										換地価額										地区番号										町・丁目										地番										地目										地積										所有権の範囲										権利の範囲										換地価額										地区番号										町・丁目										地番										地目										地積										所有権の範囲										権利の範囲										換地価額										地区番号										町・丁目										地番										地目										地積										所有権の範囲										権利の範囲										換地価額										地区番号										町・丁目										地番										地目										地積										所有権の範囲										権利の範囲										換地価額										地区番号										町・丁目										地番										地目										地積										所有権の範囲										権利の範囲										換地価額										地区番号										町・丁目										地番										地目										地積										所有権の範囲										権利の範囲										換地価額										地区番号										町・丁目										地番										地目										地積										所有権の範囲										権利の範囲										換地価額										地区番号										町・丁目										地番										地目										地積										所有権の範囲										権利の範囲										換地価額										地区番号										町・丁目										地番										地目										地積										所有権の範囲										権利の範囲										換地価額										地区番号										町・丁目										地番										地目										地積										所有権の範囲										権利の範囲										換地価額										地区番号										町・丁目										地番										地目										地積										所有権の範囲										権利の範囲										換地価額										地区番号										町・丁目										地番										地目										地積										所有権の範囲										権利の範囲										換地価額										地区番号										町・丁目										地番										地目										地積										所有権の範囲										権利の範囲										換地価額																			



真嘉比古島第二土地区画整理事業

換 地 図 縮尺 500分の1
所在 那覇市真嘉比三丁目



5490 713-26

