






事業地を表示する図面 平面図
No Scale

凡例	
	取用の部分
	使用の部分
	変更増部分
	変更減部分
	字界

事業地を表示する図面
平面図
No Scale
那覇広域都市計画道路
3・5・那22号 古波蔵上線

※令和4年10月時点の事業認可図面となっております。
今後、内容を変更する可能性もありますので、ご注意ください。
(この注釈は原本には表記されていません。)

