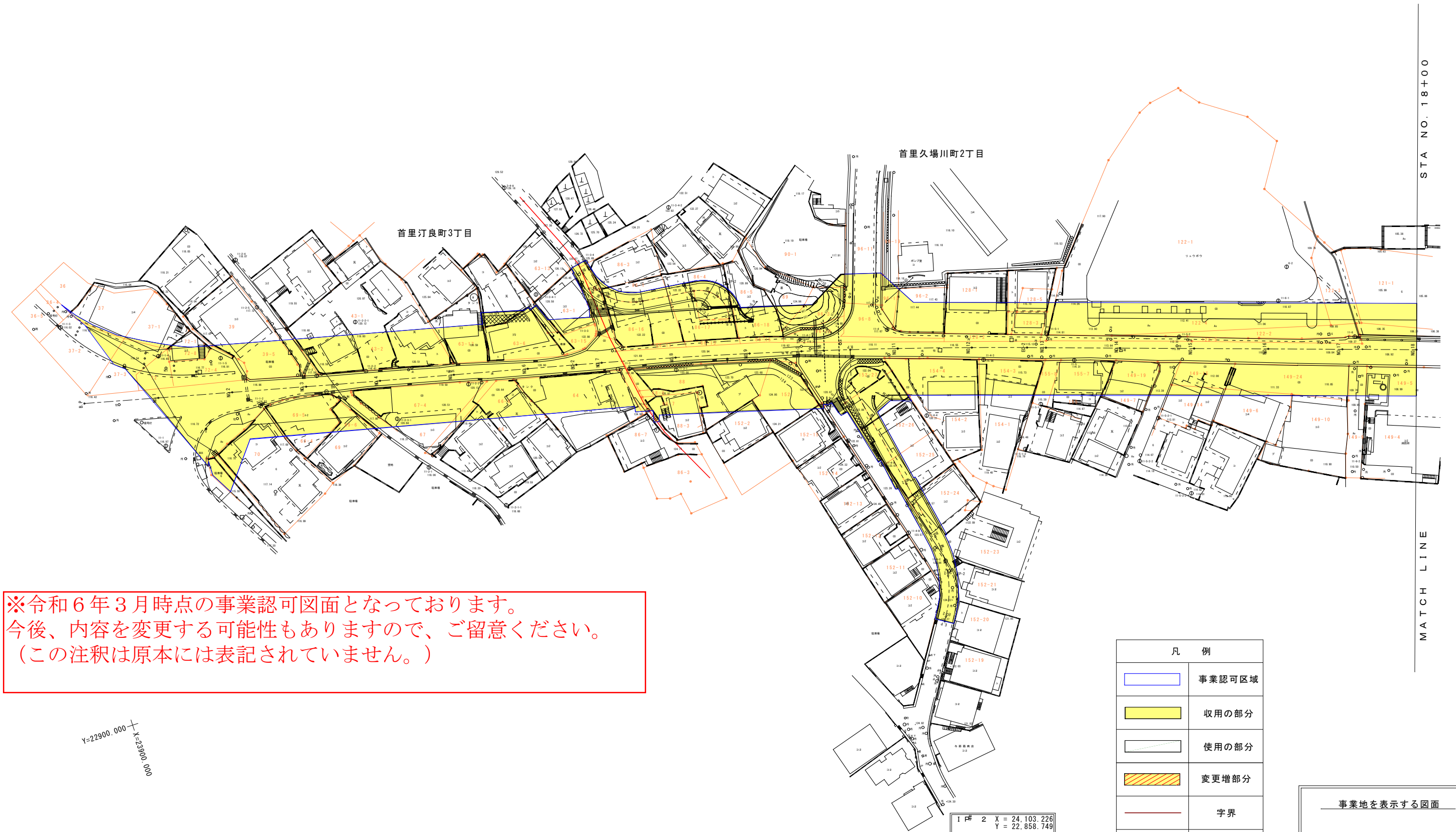


平面図 - 1
S=1/500

X=24250.000
Y=22800.000



※令和6年3月時点の事業認可図面となっております。
今後、内容を変更する可能性もありますので、ご注意ください。
(この注釈は原本には表記されていません。)

凡 例	
	事業認可区域
	収用の部分
	使用の部分
	変更増部分
	字界
	主要物件

I P#	2	X = 24,103.226
		Y = 22,858.749
IA	4-58-56 20	
R	1400	
TL	60.908	
CL	121.740	
SL	1.324	

BP (NO. 0)	
X	= 23,914.504
Y	= 22,813.488

I P# 1	
X	= 23,980.924
Y	= 22,829.685

Y=22900.000
X=23900.000

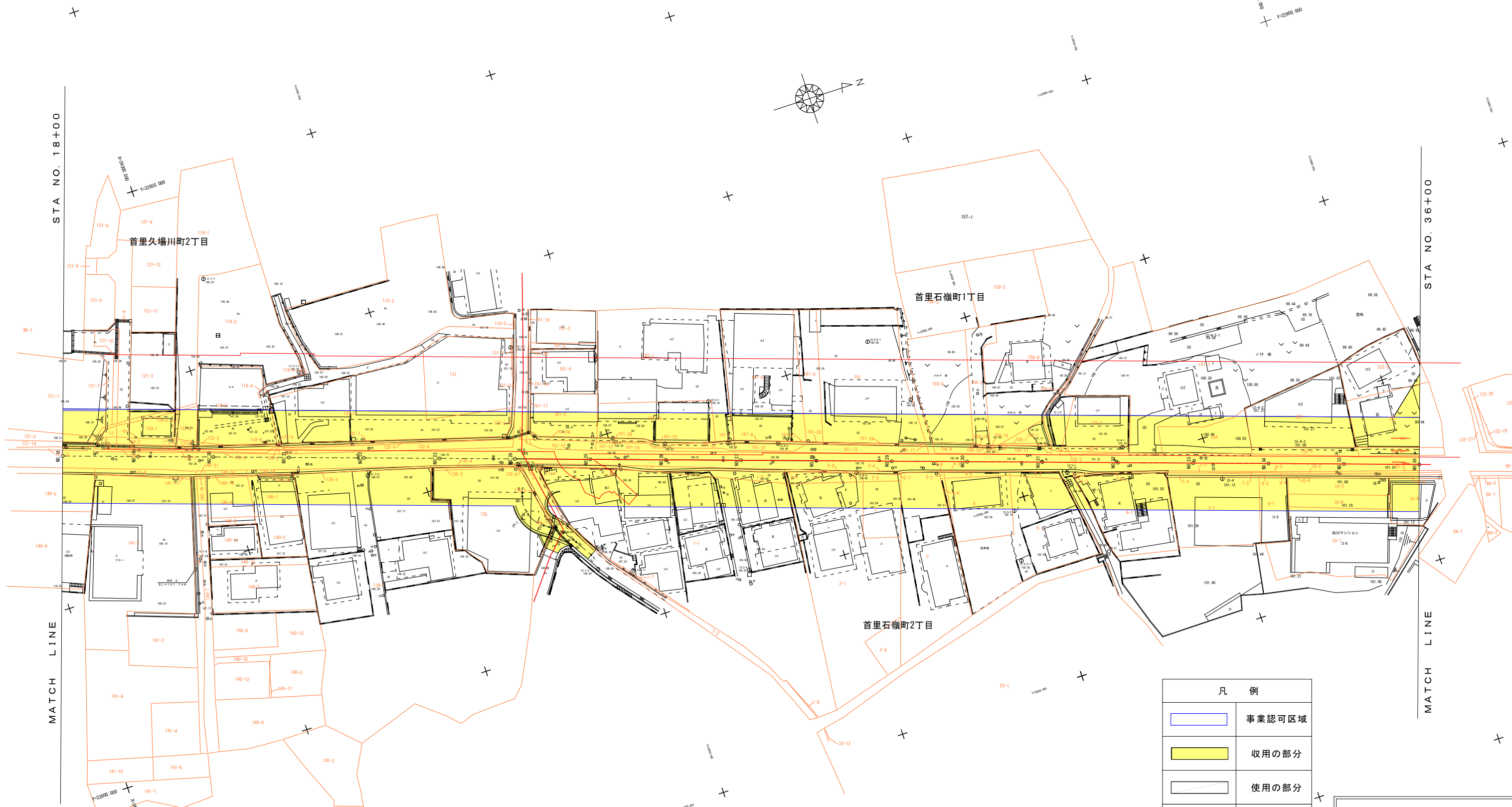
事業地を表示する図面

平面図 1/3
S=1/500

那覇広域都市計画道路
3・3・那17号 石嶺線

MATCH LINE
STA NO. 18+00

平面図 - 2
S=1/500



※令和6年3月時点の事業認可図面となっております。
今後、内容を変更する可能性もありますので、ご注意ください。
(この注釈は原本には表記されていません。)

凡 例	
	事業認可区域
	収用の部分
	使用の部分
	変更増部分
	字界
	主要物件

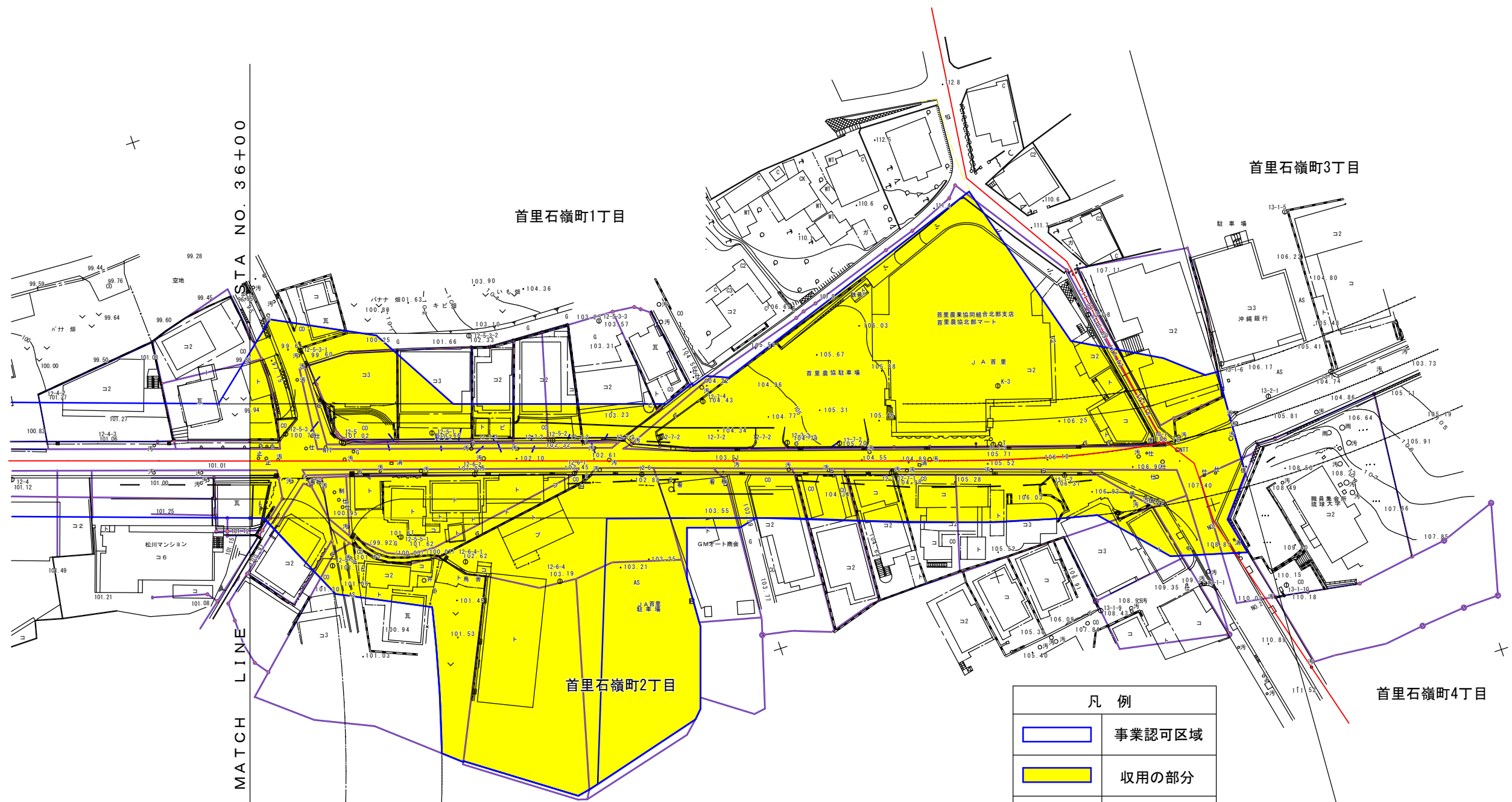
事業地を表示する図面

平面図 2/3
S=1/500

那覇広域都市計画道路

3・3・那17号 石 嶺 線

平面図 - 3
S=1/500



凡例	
	事業認可区域
	収用の部分
	使用の部分
	変更増部分
	変更減部分
	字界
	主要物件

NO. 45+00
X = 23.980.924
Y = 22.829.685

IP5#3	X = 24.796.051	Y = 23.088.652	
IA	23-21-15.37	Y = 1.366	
A	90	TK	13.513
R	200	TL	27.015
L	40.500	SO	40.482
Z	5-48-04	W	41.405
σ	1-56-01	D	61.648
ΔR	0.342	LC	41.022
X/M	20.243	CL	122.022
X	40.459		

※令和6年3月時点の事業認可図面となっております。
今後、内容を変更する可能性もありますので、ご注意ください。
(この注釈は原本には表記されていません。)

事業地を表示する図面
平面図 3/3
S=1/500
那覇広域都市計画道路
3・3・那17号 石嶺線