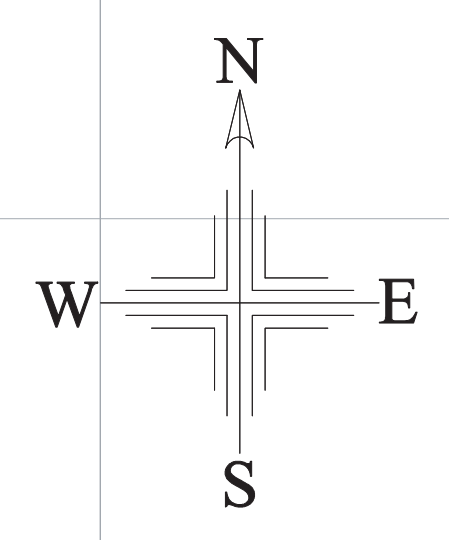




# 那覇市都市計画図

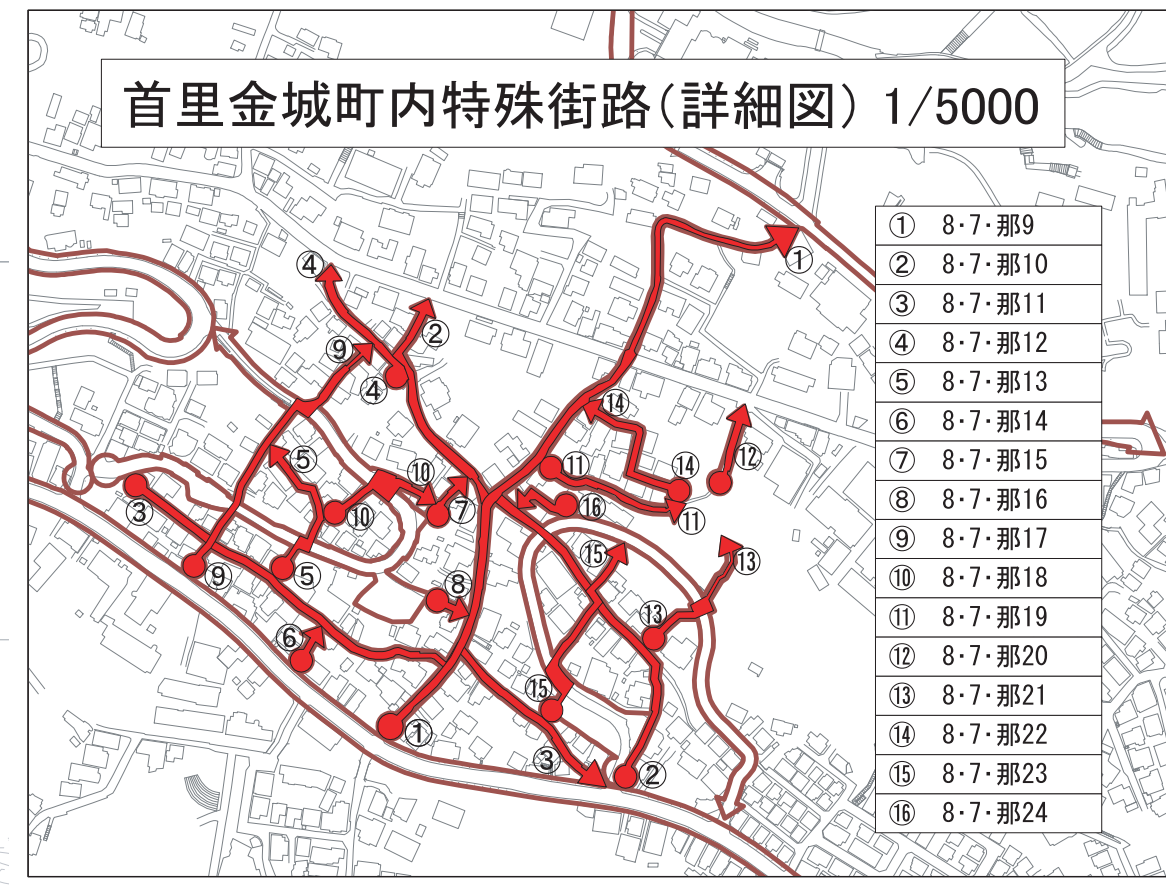
2015(平成27)年 4月 時点

この図面は総括図であり、上記時点におけるおおむねの内容を表示したものです。詳細及び最新の情報については、那覇市役所都市計画部都市計画課にてご確認ください。

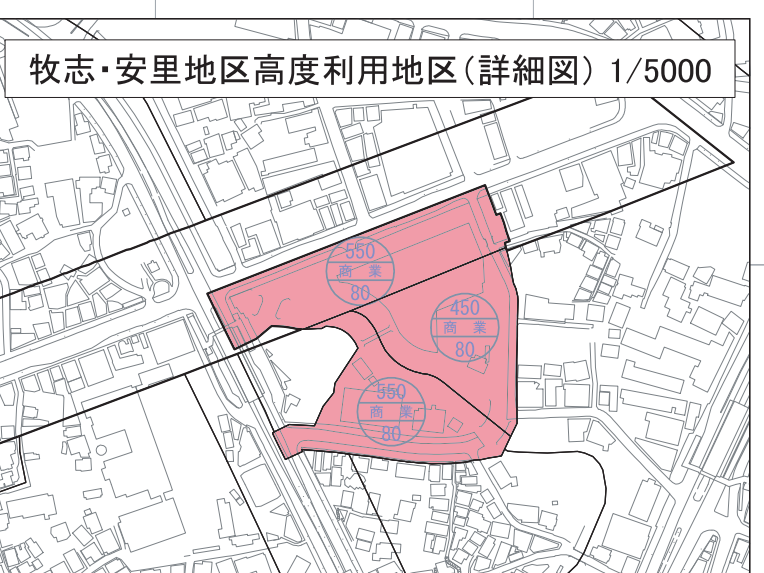
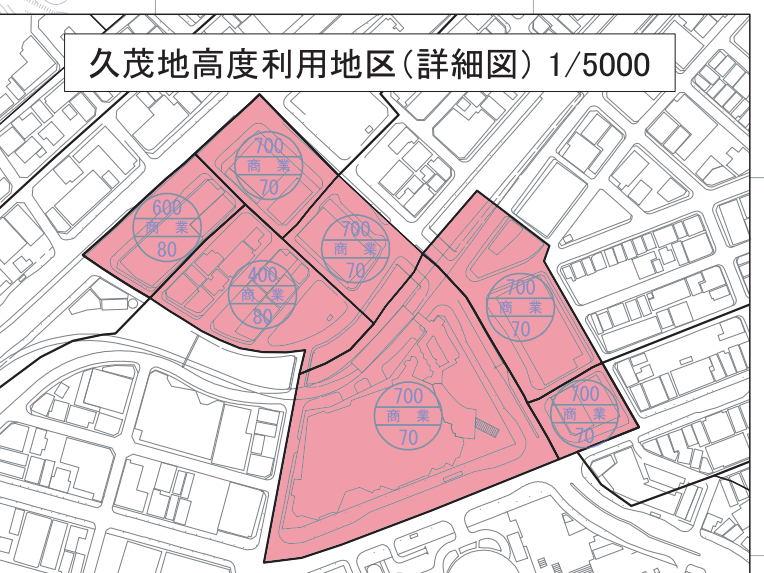


那 覇 港

那 覇 空 港



那覇広域都市計画道路事業  
3・3・那17号 石嶺線  
延長L=920m 幅員W=25m



事業地を表示する図面  
位置図  
S=1/10,000  
那覇広域都市計画道路  
3・3・那17号  
石嶺線

地区計画等名称	面積(ha)
1 小禄金城地区地区計画	110.5
2 具志宮城地区地区計画	27.8
3 治地区地区計画	0.9
4 登川地区地区計画	13.6
5 久茂地地区地区計画	3.9
6 松山地区地区計画	1.9
7 空港南地区地区計画	10.2
8 小禄南地区地区計画	30.7
9 石嶺北・福祉地区地区計画	17.8
10 真嘉比古島地区地区計画	106.9
11 那覇新都心地区地区計画	207.7
12 那覇新都心地区再開発地区計画	10.1
13 首里石嶺農住地区地区計画	1.8
14 石嶺市営住宅地区地区計画	8.0
15 宇栄原市営住宅地区地区計画	7.6
16 農達市場地区防災街区整備地区計画	3.2
17 石嶺福祉センター線沿道北地区地区計画	0.8
18 大市営住宅地区地区計画	5.5

凡 例	摘 要
都市施設等	
公園・緑地・墓園	
学 校	
都市計画道路	
幹 街 路	
市 場	
バスターミナル	
バス・バス・バス	
駐 車 場	
ごみ処理場	
土地開発事業	
市街地再開発事業	

凡 例	摘 要
用途地域以外地域地区等	
高度利用地区	
準防火地域	
臨港地区	
特別用途地区	
地区計画	
再開発地区計画	
都市農林形成地域	

凡 例	摘 要
用途地域	
第一種低層住宅専用地域	
第二種低層住宅専用地域	
第一種中高層住宅専用地域	
第二種中高層住宅専用地域	
第一種住居地域	
第二種住居地域	
準住居地域	
近隣商業地域	
商業地域	
準工業地域	
工業地域	
市街化調整区域	

用途地域による建築物の用途制限の概要														
用途地域	第一種低層住宅専用地域	第二種低層住宅専用地域	第一種中高層住宅専用地域	第二種中高層住宅専用地域	第一種住居地域	第二種住居地域	準住居地域	近隣商業地域	商業地域	準工業地域	工業地域	市街化調整区域	用途制限	備 考
第一種低層住宅専用地域	○	○	○	○	○	○	○	○	○	○	○	○	○	第一種低層住宅専用地域は、第一種住居地域、第二種住居地域、準住居地域、近隣商業地域、商業地域、準工業地域、工業地域、市街化調整区域と隣接する場合は、第一種低層住宅専用地域の用途制限が適用される。
第二種低層住宅専用地域	○	○	○	○	○	○	○	○	○	○	○	○	○	第二種低層住宅専用地域は、第一種住居地域、第二種住居地域、準住居地域、近隣商業地域、商業地域、準工業地域、工業地域、市街化調整区域と隣接する場合は、第二種低層住宅専用地域の用途制限が適用される。
第一種中高層住宅専用地域	○	○	○	○	○	○	○	○	○	○	○	○	○	第一種中高層住宅専用地域は、第一種住居地域、第二種住居地域、準住居地域、近隣商業地域、商業地域、準工業地域、工業地域、市街化調整区域と隣接する場合は、第一種中高層住宅専用地域の用途制限が適用される。
第二種中高層住宅専用地域	○	○	○	○	○	○	○	○	○	○	○	○	○	第二種中高層住宅専用地域は、第一種住居地域、第二種住居地域、準住居地域、近隣商業地域、商業地域、準工業地域、工業地域、市街化調整区域と隣接する場合は、第二種中高層住宅専用地域の用途制限が適用される。
第一種住居地域	○	○	○	○	○	○	○	○	○	○	○	○	○	第一種住居地域は、第一種住居地域、第二種住居地域、準住居地域、近隣商業地域、商業地域、準工業地域、工業地域、市街化調整区域と隣接する場合は、第一種住居地域の用途制限が適用される。
第二種住居地域	○	○	○	○	○	○	○	○	○	○	○	○	○	第二種住居地域は、第一種住居地域、第二種住居地域、準住居地域、近隣商業地域、商業地域、準工業地域、工業地域、市街化調整区域と隣接する場合は、第二種住居地域の用途制限が適用される。
準住居地域	○	○	○	○	○	○	○	○	○	○	○	○	○	準住居地域は、第一種住居地域、第二種住居地域、準住居地域、近隣商業地域、商業地域、準工業地域、工業地域、市街化調整区域と隣接する場合は、準住居地域の用途制限が適用される。
近隣商業地域	○	○	○	○	○	○	○	○	○	○	○	○	○	近隣商業地域は、第一種住居地域、第二種住居地域、準住居地域、近隣商業地域、商業地域、準工業地域、工業地域、市街化調整区域と隣接する場合は、近隣商業地域の用途制限が適用される。
商業地域	○	○	○	○	○	○	○	○	○	○	○	○	○	商業地域は、第一種住居地域、第二種住居地域、準住居地域、近隣商業地域、商業地域、準工業地域、工業地域、市街化調整区域と隣接する場合は、商業地域の用途制限が適用される。
準工業地域	○	○	○	○	○	○	○	○	○	○	○	○	○	準工業地域は、第一種住居地域、第二種住居地域、準住居地域、近隣商業地域、商業地域、準工業地域、工業地域、市街化調整区域と隣接する場合は、準工業地域の用途制限が適用される。
工業地域	○	○	○	○	○	○	○	○	○	○	○	○	○	工業地域は、第一種住居地域、第二種住居地域、準住居地域、近隣商業地域、商業地域、準工業地域、工業地域、市街化調整区域と隣接する場合は、工業地域の用途制限が適用される。
市街化調整区域	○	○	○	○	○	○	○	○	○	○	○	○	○	市街化調整区域は、第一種住居地域、第二種住居地域、準住居地域、近隣商業地域、商業地域、準工業地域、工業地域、市街化調整区域と隣接する場合は、市街化調整区域の用途制限が適用される。