

## 2010なはモビリティウィーク&カーフリーデー

### ～ 自転車に乗って感じる なはの街めぐりツアー ～ 参加者募集

#### 1. 目的・趣旨

「車に頼り過ぎない暮らしを考える」2010なはモビリティウィーク&カーフリーデーのイベントとして、自転車でゆっくりなはの風景を楽しみながら街をめぐり、また、自転車の安全な乗り方を学ぼうという企画です。

その時に感じたこと、例えば「この辺の場所は景色がすばらしいな～」「ここは路肩もなく歩道もせまいため自転車では走りにくいや・・・」「木陰もなく暑いな～」等の感想を簡単なアンケート用紙に記入してもらい、今後の那覇市内の自転車走行空間、市民や観光客への自転車環境の改善などのまちづくりに反映をさせたいと考えています。



#### 2. 日時；平成22年9月20日(月) 13:30～





3. 集合場所；てんぶす那覇前広場

4. 参加人数；30名程度予定(4コースに分かれ、各コース7～8名程度) **参加費は無料**

#### 5. 当日行程；

| 時 間    | 内 容                                   |
|--------|---------------------------------------|
| 13:30  | てんぶす前広場 集合                            |
| 14:00～ | スタート宣言の後にスタート(各コースに分かれて自転車街めぐり)       |
| 17時まで  | てんぶす前広場 到着(指定時刻はありませんので、各コースで臨機応変に対応) |

#### 6. 各コース内容；各コース

|   |  |
|---|--|
|  | 第1コース(中心市街地周辺 楽々コース)<br>(主要道路・施設)<br>国際通り、壺屋やちむん通り、 <u>那覇市歴史博物館</u> 、 <u>福州園</u> 等   |
|  | 第2コース(新都心周辺 お散歩コース)<br>(主要道路・施設)<br>沖映通り、R58、新都心内道路、 <u>泊いゆまち</u> 、 <u>県立博物館・美術館</u> 、 <u>水の資料館</u> 等                        |
|  | 第3コース(小禄・金城、若狭周辺 ジョギングコース)<br>(主要道路・施設)<br>R329BP、R58、県道内環状線、 <u>漫湖・水鳥湿地センター</u> 、 <u>ゆいレール展示館</u> 、 <u>がじゃんびら公園</u> 、国際通り 等 |
|  | 第4コース(真和志・首里周辺 マラソンコース)<br>(主要道路・施設)<br>国際通り、坂下、 <u>首里城</u> 、 <u>首里金城町</u> 、 <u>識名園</u> 、 <u>真和志地域</u> 、 <u>与儀公園</u> 等       |

各コースについては、別紙ルート図を参考にして下さい。

#### 7. 申し込み期限；9月15日(水)まで(定員に達しだい締め切ります。)

申込み先；那覇市 都市計画課 交通計画グループ 担当 高嶺、上原 951-3246

#### 8. その他

参加者は、当日、My自転車でてんぶす那覇前広場に集合です。

自転車を持っていない方でも、無料レンタサイクルを借りて参加可能です。

服装は軽装とし、当日は「カーフリーデーTシャツ(1,800円)」も販売しています

事故等万が一のために、保険に加入していますが、ヘルメットや手袋の着用など、安全第一を心がけてください。

参加特典として、カーフリーデーのゆいカードを配布します。

スタートの前に、飲み物も用意します。



～ 2010自転車に乗って感じる なはの街めぐりツアー ～ 各コース基本ルート図

**福州園（無料）**  
見落とされがちな庭園は意外にも、沖縄と中国との歴史的关系を物語るシンボリックな存在である。



**泊いゆまち（無料）**  
水産物総合センター「泊いゆまち」は、毎朝水揚げされたばかりの新鮮な魚介類が豊富に揃っています。センター内には24店舗もの水産物中卸業者が軒を連ねている。



**県立博物館・美術館**  
常設展『海と島に生きる - 豊かさ、美しさ、平和を求めて -』や、ふれあい体験室などがあります。



**水の資料館（無料）**  
ウォータールート、ウォーターサロン、ヒストリールート等が展示されている。



**首里城公園**  
地元の人あまり行くことが少ないので、この機会に是非



**那覇市歴史博物館**  
琉球王朝文化と那覇の歴史に関する文化財などを中心に展示している。



**首里金城町**  
県の史跡・名勝に指定された石畳道や、伝統的な木造瓦葺の村屋、大アカギ群等がある。少し自転車を降りて、散策も良いのでは。



**がじゃんびら公園（無料）**  
市内西部を一望でき、美空ひばり「花風の港」の歌碑もある。歌碑の前に立つと、スピーカーから美空ひばりの曲が流れる。



集合場所  
てんぷす那覇前広場

~~**壺屋焼物博物館**  
壺屋焼をはじめとする沖縄の焼物の歴史を展示、また壺屋焼の製法や技法を解説している。~~



**ゆいレール展示館（無料）**  
1階がゆいレール関連のフロア、2階が鉄道関連のフロアになっている。展示数は約400点あり、2階には鉄道関連用具や各種切符等の展示、戦前の沖縄を走っていた軽便鉄道関連の展示等もある。



**識名園**  
2000年12月に「琉球王国のグスク及び関連遺産群」として世界遺産に登録されました。



**漫湖・水鳥湿地センター（無料）**  
水鳥をはじめとする野生生物の保護と湿地の保全、賢明な利用について理解を深めていくための普及啓発活動や調査研究、観察などを行う拠点施設として設置された。望遠鏡をのぞき込んで干潟の生き物の観察もできる。



- (コース凡例)
- ● ● ● ● 第1コース (中心市街地周辺) 楽々コース
  - ● ● ● ● 第2コース (新都心、泊周辺) お散歩コース
  - ● ● ● ● 第3コース (小禄・金城周辺) ジョギングコース
  - ● ● ● ● 第4コース (真和志・首里周辺) マラソンコース

この地図は、沖縄県知事の承認を得て、同県発行の2,500分の1の都市計画基礎図を複製したものである。(複製番号) 沖都庁第1-16号